

República de Panamá
Ministerio de Vivienda y Ordenamiento Territorial
ORDENAMIENTO TERRITORIAL- REGIONAL DE LOS SANTOS

Panamá, 6 septiembre 2023

14.2100-CYOD-LS- 131--2023

Ingeniero
Juan Daniel Girón
E. S. M



Ingeniero Girón:

En atención a su solicitud presentada en este departamento donde nos solicita se le certifique el Uso de Suelo de la Finca con Folio Real 286 y código de Ubicación 7114, localizado en el corregimiento de Las Tablas Abajo, distrito de Las Tablas, provincia de Los Santos


Según el Plan de Ordenamiento Territorial de Las Tablas esta Finca cuenta con el Uso de Suelo Residencial Rural. (R-R), rodeado de RBS

Sin otro particular.

Atentamente,



Arq. Valentín Medina
Encargado del Departamento de Ordenamiento Territorial-
Ventanilla Única
Regional de Los Santos

Vo.Bo.:


Licda. Gilberto Rodríguez
Director Regional
MIVIOT-Los Santos



CERTIFICACIÓN DE USO DE SUELO

CERTIFICACIÓN N° 04

FECHA, 6 DE SEPTIEMBRE 2023

ATENDIDO POR: ARQ. VALENTIN MEDINA


PROVINCIA DE LOS SANTOS

DISTRITO DE LAS TABLAS CORREGIMIENTO; LAS TABLAS ABAJO

- 1. NOMBRE DEL INTERESADO: JUAN DANIEL GIRÓN
- 2. USO DE SUELO VIGENTE: RESIDENCIAL RURAL (R-R)
- 3. USOS PERMITIDOS:

+ SOLO SE PERMITIRÁ LA CONSTRUCCIÓN, RECONSTRUCCIÓN O MODIFICACIÓN DE EDIFICIOS DESTINADOS A VIVIENDAS UNIFAMILIARES AISLADAS Y LOS USOS COMPLEMENTARIOS A LOS FINES AGRÍCOLAS DE LA ZONA COMO: GRANEROS, CASETAS, Y ESTABLOS, GALLINEROS, TANQUES DE AGUA, POZOS, PISCINAS, SIEMPRE QUE DICHOS USOS COMPLEMENTARIOS Y SUS ESTRUCTURAS NO CONSTITUYAN PERJUICIOS A LOS VECINOS O AFECTEN EN FORMA ADVERSA EL CARÁCTER RESIDENCIAL AGRÍCOLA DE LA ZONA

NOTA: De proporcionar información falsa, esta certificación se considerará nula.



ARQ. VALENTIN MEDINA