

DEPARTAMENTO DE EVALUACIÓN DE ESTUDIOS DE IMPACTO AMBIENTAL

PROVEIDO DEIA 129-3110-2023

DE 31 DE OCTUBRE DE 2023

EL SUSCRITO DIRECTOR DE EVALUACIÓN DE IMPACTO AMBIENTAL, DEL MINISTERIO DE AMBIENTE, EN USO DE SUS FACULTADES LEGALES, Y

CONSIDERANDO:

Que la sociedad **COOPERATIVA DE SERVICIOS MÚLTIPLES PROFESIONALES, R.L.**, a través de su representante legal la señora **JUDITH INDIRA RÍOS CASTRO**, mujer con cédula de identidad personal 8-455-519, presentó ante el Ministerio de Ambiente (MiAMBIENTE) un Estudio de Impacto Ambiental (EsIA), categoría II, denominado: **“HOSPITAL PROFESIONAL”**.

Que, en virtud de lo antedicho, el día 25 de octubre de 2023, la sociedad **COOPERATIVA DE SERVICIOS MÚLTIPLES PROFESIONALES, R.L.**, presentó ante el Ministerio de Ambiente, el Estudio de Impacto Ambiental, Categoría II denominado **“HOSPITAL PROFESIONAL”**, ubicado en el corregimiento de Bella Vista, distrito de Panamá, provincia de Panamá, elaborado bajo la responsabilidad de la empresa consultora **CORPORACIÓN DE DESARROLLO AMBIENTAL, S.A.**, persona jurídica debidamente inscrita en el Registro de Consultores Idóneos que lleva el Ministerio de Ambiente, identificada mediante la Resolución (IAR-098-99), respectivamente.

Que conforme a lo establecido en el artículo 60 del Decreto Ejecutivo No. 1 de 01 de marzo de 2023, se procedió a verificar que el EsIA, cumpliera con los contenidos mínimos establecidos en el artículo 25 y 31 del Decreto Ejecutivo No. 1 de 01 de marzo de 2023.

Que luego de revisado el documento se evidenció que el mismo cumple con los contenidos mínimos establecidos en el artículo 26, 31 y lo establecido en los artículos 18, 55, 56 y 57 del Decreto Ejecutivo No. 1 de 01 de marzo de 2023.

Que luego de revisado el Registro de Consultores Ambientales se evidenció que los consultores se encuentran registrados y habilitados ante el MiAMBIENTE, para elaborar EsIA.

Que el Informe de Admisión, Revisión de los Contenidos Mínimos del EsIA de la Dirección de Evaluación de Impacto Ambiental con fecha del 31 de octubre de 2023, recomienda admitir la solicitud de evaluación del EsIA, Categoría II, denominado **“HOSPITAL PROFESIONAL”** por considerar que el mismo, cumple con los contenidos mínimos.

QUE, DADAS LAS CONSIDERACIONES ANTES EXPUESTAS, EL SUSCRITO DIRECTOR DE EVALUACIÓN DE IMPACTO AMBIENTAL, DEL MIAMBIENTE,

RESUELVE:


ARTÍCULO 1: ADMITIR la solicitud de evaluación del EsIA, categoría II del proyecto denominado **“HOSPITAL PROFESIONAL”** promovido por la sociedad **COOPERATIVA DE SERVICIOS MÚLTIPLES PROFESIONALES, R.L.**


ARTÍCULO 2: ORDENAR el inicio de la fase de Evaluación y Análisis del EsIA correspondiente.

FUNDAMENTO DE DERECHO: Ley No.41 de 1 de julio de 1998; Ley No.38 de 31 de julio de 2000; Decreto Ejecutivo No. 1 de 01 de marzo de 2023 y demás normas complementarias y concordantes.

Dado en la ciudad de Panamá, a los 04 días del mes de septiembre del año dos mil veintitrés (2023).

CÚMPLASE,


DOMILUIS DOMÍNGUEZ E.
Director de Evaluación de Impacto Ambiental



DEPARTAMENTO DE EVALUACIÓN DE ESTUDIOS DE IMPACTO AMBIENTAL

INFORME DE ADMISIÓN
REVISIÓN DE CONTENIDOS MÍNIMOS DEL ESTUDIO DE IMPACTO AMBIENTAL

I. DATOS GENERALES

FECHA DE INGRESO :	25 DE OCTUBRE DE 2023
FECHA DE INFORME:	31 DE OCTUBRE DE 2023
PROYECTO:	HOSPITAL PROFESIONAL
CATEGORÍA:	II
PROMOTOR:	JUDITH INDIRA RÍOS CASTRO
CONSULTORES:	CORPORACIÓN DE DESARROLLO AMBIENTAL, S.A. (IAR-098-99) JHOANA DE ALBA (IRC-049-08) ROY QUINTERO (IRC-009-09) CEFERINO VILLAMIL (DEIA-IRC-034-2019)
UBICACIÓN:	CORREGIMIENTO DE BELLA VISTA, DISTRITO DE PANAMÁ, PROVINCIA DE PANAMÁ.

II. BREVE DESCRIPCIÓN DEL PROYECTO

El proyecto consiste en un proyecto mixto (hospitalario y comercial). El complejo médico se desarrollará verticalmente, de 22 niveles sobre el nivel de tierra contando la azotea, más dos (2) niveles de sótano. Este proyecto contará con seis (6) pisos hospitalarios, cinco (5) pisos de consultorios, cuatro (4) pisos para Cooperativa, siete (7) pisos de estacionamientos y tendrá:

- Nivel -200: Será un área de morgue y áreas técnicas.
- Nivel -100: Terapia física, banco de sangre y laboratorio clínico.
- Nivel 000 (planta baja): lobby principal, urgencias y sucursal de la cooperativa de profesionales.
- Nivel 100: Administración.
- Niveles 200 @ 800: Estacionamientos.
- Nivel 900: será el bloque quirúrgico (quirófanos, preparación y recobro, áreas de esterilización).
- Nivel 1000: Radiología e imagenología.
- Nivel 1100: Partos, cesárea y áreas de recién nacidos.
- Nivel 1200: Hospitalización.
- Nivel 1300: Salones de reuniones multiusos.
- Nivel 1400: Centro de convenciones.
- Nivel 1500, 1600 @ 1900: Consultorios.
- Nivel 2000: Auditorio, oficinas, vestíbulo, docencia médica, terraza, local comercial.
- Una (1) azotea y un (1) nivel de Roof top (futuro crecimiento en donde contará con un auditorio y áreas de docencia).

El proyecto tendrá una inversión aproximada de B/. 79,000,000.00 (Setenta y nueve millones de Balboas con 00/100). El Proyecto se desarrollará sobre una superficie de 3,258.50 m² que pertenecen a las siguientes fincas: Finca 7377, Tomo 243 Folio 146, código de ubicación 8706, Finca 11428, Tomo 342, Folio 24, código de ubicación 8706, Finca 10632, Tomo 326, Folio 430, código de ubicación 8706. El mismo se encuentra ubicado en Calle Federico Boyd con Calle 48, en el corregimiento de Bella Vista, distrito de Panamá y provincia de Panamá.

III. FUNDAMENTO DE DERECHO

Texto Único de la Ley No.41 de 1 de julio de 1998; Ley No.38 de 31 de julio de 2000; Decreto Ejecutivo No. 1 de 01 de marzo de 2023 y demás normas complementarias y concordantes.

IV. VERIFICACION DE CONTENIDO

Conforme a lo establecido en el artículo 60 del Decreto Ejecutivo No. 1 de 01 marzo de 2023 se inició el procedimiento administrativo para la evaluación de Estudio de Impacto Ambiental (EsIA), Fase de admisión.

Luego de revisado el registro de consultores ambientales, se evidenció que los consultores se encuentran registrados y habilitados ante el Ministerio de Ambiente (MiAMBIENTE), para realizar EsIA.

Luego de revisado el Estudio de Impacto Ambiental (EsIA), Categoría II, del proyecto denominado: **“HOSPITAL PROFESIONAL”**, se evidenció que el mismo cumple con los contenidos mínimos establecidos en el Decreto Ejecutivo No. 1 de 01 de marzo de 2023.

V. RECOMENDACIONES

Por lo antes expuesto, se recomienda **ADMITIR** el EsIA Categoría II del proyecto denominado: **“HOSPITAL PROFESIONAL”**, promovido por **COOPERATIVA DE SERVICIOS MÚLTIPLES PROFESIONALES, R.L.**


ANA MERCEDES CASTILLO
Evaluador de Estudios de Impacto
Ambiental


ANALILIA CASTILLERO P.
Jefa del Departamento de Evaluación de
Estudios de Impacto Ambiental


DOMILUIS DOMÍNGUEZ E.
Director de Evaluación de Impacto Ambiental

DEPARTAMENTO DE EVALUACIÓN DE ESTUDIOS DE IMPACTO AMBIENTAL

CONTENIDOS MÍNIMOS DE LOS ESTUDIOS DE IMPACTO AMBIENTAL

CATEGORIA II

Artículo 25. DECRETO EJECUTIVO No. 1 DE 1 DE MARZO DE 2023

PROYECTO: HOSPITAL PROFESIONAL

 PROMOTOR: COOPERATIVA DE SERVICIOS MÚLTIPLES PROFESIONALES, R.L.

 UBICACIÓN: PROVINCIA DE PANAMÁ, DISTRITO DE PANAMÁ, CORREGIMIENTO DE BELLA VISTA

 N° DE EXPEDIENTE: DEIA-II-F-131-2023

 FECHA DE ENTRADA: 25 DE OCTUBRE DE 2023

 REALIZADO POR (CONSULTORES): CORPORACIÓN DE DESARROLLO AMBIENTAL, S.A. (CODESA) (IAR-098-99), JHOANA DE ALBA (IRC-049-08), ROY QUINTERO (IRC-009-09), CEFERINO VILLAMIL (DEIA-IRC-034-2019).

 REVISADO POR: ANA MERCEDES CASTILLO

	TEMA	SI	NO	OBSERVACIÓN
1.0	ÍNDICE	X		
2.0	RESUMEN EJECUTIVO (máximo de 5 páginas)	X		
2.1	Descripción de la actividad, obra o proyecto; ubicación, propiedad (es) donde se desarrollará y monto de inversión.	X		
2.2	Síntesis de las características físicas, biológicas y sociales del área de influencia de la actividad, obra o proyecto.	X		
2.3	La información más relevante sobre los problemas ambientales críticos generados por la actividad, obra o proyecto.	X		
2.4	Síntesis de los impactos ambientales y sociales más relevantes, generados por la actividad, obra o proyecto	X		
2.5	Síntesis de las medidas de mitigación, seguimiento, vigilancia y control para los impactos ambientales más relevantes.	X		
2.6	Datos generales del promotor, que incluya: a) Nombre del Promotor, b) En caso de ser Persona jurídica el nombre del representante legal c) Persona a contactar; d) Domicilio o sitio en donde se reciben notificaciones profesionales o personales. e) Números de teléfonos; f) Correo electrónico; g) Página web; h) Nombre y registro del consultor	X		
3	INTRODUCCIÓN	X		
3.1	Indicar el alcance, objetivos y metodología del estudio presentado.	X		
4	DESCRIPCIÓN DEL PROYECTO, OBRA O ACTIVIDAD	X		
4.1	Objetivo de la actividad, obra o proyecto y su justificación	X		
4.2	Mapa a escala que permita visualizar la ubicación geográfica de la actividad, obra o proyecto, y su polígono	X		
4.2.1	Coordenadas UTM del polígono de la actividad, obra o proyecto y de todos sus componentes. Estos datos deben ser presentados según lo exigido por el Ministerio de Ambiente.	X		
4.3	Descripción de las fases de la actividad, obra o proyecto	X		
4.3.1	Planificación	X		
4.3.2	Construcción/Ejecución, detallando las actividades que se darán en esta fase (incluyendo infraestructuras a desarrollar, equipos a utilizar, mano de obra (empleos directos e indirectos generados), insumos, servicios básicos requeridos	X		

	(agua, energía, vías de acceso, transporte público, otros).			
4.3.3	Operación, detallando las actividades que se darán en esta fase (incluyendo infraestructuras a desarrollar, equipos a utilizar, mano de obra (empleos directos e indirectos generados), insumos, servicios básicos requeridos (agua, energía, vías de acceso, transporte público, otros)	X		
4.3.4	Cierre de la actividad, obra o proyecto	X		
4.3.5	Cronograma y tiempo de desarrollo de las actividades en cada una de las fases	X		
4.4	Identificación de fuentes de emisiones de gases de efecto invernadero (GEI)	X		
4.5	Manejo y Disposición de desechos y residuos en todas las fases	X		
4.5.1	Sólidos	X		
4.5.2	Líquidos	X		
4.5.3	Gaseosos	X		
4.5.4	Peligrosos	X		
4.6	Uso de suelo o esquema de ordenamiento territorial / anteproyecto vigente, aprobado por la autoridad competente para el área de la actividad, obra o proyecto propuesta a desarrollar	X		
4.7	Monto global de la inversión	X		
4.8	Legislación, normas técnicas e instrumentos de gestión ambiental aplicables y su relación con la actividad, obra o proyecto	X		
5	DESCRIPCIÓN DEL AMBIENTE FÍSICO	X		
5.1	Formaciones Geológicas Regionales	X		
5.1.2	Unidades geológicas locales	X		
5.1.3	Caracterización geotécnica	X		
5.2	Geomorfología	X		
5.3	Caracterización del suelo	X		
5.3.1	Estudio de perfil estratigráfico del suelo para aquellas actividades, obras o proyectos que impliquen la modificación de la terracería natural del terreno y/o los estratos	X		
5.3.2	Caracterización del área costera marina	X		
5.3.3	La descripción del uso de suelo	X		
5.3.4	Capacidad de Uso y Aptitud	X		
5.3.5	Descripción de la colindancia de la propiedad	X		
5.3.6	Identificación de los sitios propensos a erosión y deslizamiento	X		
5.4	Descripción de la Topografía	X		
5.4.1	Planos topográficos del área del proyecto, obra o actividad a desarrollar y sus componentes, a una escala que permita su visualización	X		
5.5	Aspectos Climáticos	X		
5.5.1	Descripción general de aspectos climáticos: precipitación, temperatura, humedad, presión atmosférica	X		
5.5.2	Riesgo y vulnerabilidad climática y por cambio climático futuro, tomando en cuenta las condiciones actuales en el área de influencia	X		
5.5.2.1	Análisis de Exposición	X		
5.5.2.2	Análisis de Capacidad Adaptativa	X		
5.5.2.3	Análisis de Identificación de Peligros o Amenazas	X		
5.5.3	Análisis e identificación de vulnerabilidad frente a amenazas por factores naturales y climáticos en el área de influencia	X		
5.6	Hidrología	X		
5.6.1	Calidad de aguas superficiales	X		
5.6.2	Estudio Hidrológico	X		
5.6.2.1	Caudales (máximos, mínimos y promedio anual)	X		

5.6.2.2	Caudal Ambiental y caudal ecológico	X		
5.6.2.3	Plano del polígono del proyecto, identificando los cuerpos hídricos existentes (lagos, ríos, quebradas y ojos de agua) indicando el ancho de protección de la fuente hídrica de acuerdo a la legislación correspondiente.	X		
5.6.3	Estudio Hidráulico	X		
5.6.4	Estudio oceanográfico	X		
5.6.4.1	Corrientes, mareas y oleajes	X		
5.6.5	Estudio de Batimetría	X		
5.6.6	Identificación y Caracterización de Aguas subterráneas	X		
5.6.6.1	Identificación de acuíferos	X		
5.7	Calidad de aire	X		Los certificados de calibración están en el idioma inglés.
5.7.1	Ruido	X		Los certificados de calibración están en el idioma inglés.
5.7.2	Vibraciones	X		Los certificados de calibración están en el idioma inglés.
5.7.3	Olores Molestos	X		
6.	DESCRIPCIÓN DEL AMBIENTE BIOLÓGICO	X		
6.1	Características de la flora	X		
6.1.1	Identificación y caracterización de formaciones vegetales con sus estratos, e incluir especies exóticas, amenazadas, endémicas y en peligro de extinción	X		
6.1.2	Inventario forestal (aplicar técnicas forestales reconocidas por el Ministerio de Ambiente e incluir las especies exóticas, amenazadas, endémicas y el peligro de extinción)	X		
6.1.3	Mapa de cobertura vegetal y uso de suelo a una escala que permita su visualización	X		La leyenda del mapa no es muy clara.
6.2	Características de la Fauna	X		
6.2.1	Descripción de la metodología utilizada para la caracterización de la fauna, puntos y esfuerzo de muestreo georreferenciados y bibliografía	X		
6.2.2	Inventario de especies del área de influencia, e identificación de aquellas que se encuentren enlistadas a causa de su estado de conservación	X		
6.2.3	Análisis del comportamiento y/o patrones migratorios	X		
6.3	Análisis de la representatividad de los ecosistemas del área de influencia	X		
6.4	Análisis de los Ecosistemas frágiles identificados	X		
7	DESCRIPCIÓN DEL AMBIENTE SOCIOECONÓMICO	X		
7.1	Análisis de uso actual del suelo de la zona de influencia del proyecto, obra o actividad	X		
7.2	Descripción del ambiente socioeconómico general en el área de influencia de la actividad, obra o proyecto	X		
7.2.1	Indicadores demográficos: Población (cantidad, distribución por sexo y edad, tasa de crecimiento, distribución étnica y cultural), migraciones, entre otros	X		
7.2.3	Indicadores Económicos: Población económicamente activa, condición de actividad, categoría de actividad, principales actividades económicas, tasas de desempleo y subempleo, equipamiento urbano, infraestructura, servicios sociales, entre otros	X		
7.2.4	Indicadores sociales: Educación, cultura, salud, vivienda, índice de desarrollo humano, índice de satisfacción de necesidades básicas, seguridad,	X		

	entornos sociales difíciles, entre otros			
7.3	Percepción local sobre la actividad, obra o proyecto, a través del Plan de participación ciudadana	X		
7.4	Prospección arqueológica en el área de influencia de la actividad, obra o proyecto	X		
7.5	Descripción de los tipos de paisaje en el área de influencia de la actividad, obra o proyecto	X		
8	IDENTIFICACIÓN, VALORACIÓN DE RIESGOS E IMPACTOS AMBIENTALES, SOCIOECONÓMICOS Y CARACTERIZACIÓN DEL ESTUDIO DE IMPACTO AMBIENTAL	X		
8.1	Análisis de la línea base actual (físico, biológico y socioeconómico) en comparación con las transformaciones que generara la actividad, obra o proyecto en el área de influencia, detallando las acciones que conlleva en cada una de sus fases	X		
8.2	Analizar los criterios de protección ambiental, determinando los efectos, características o circunstancias que presentará o generará la actividad, obra o proyecto en cada una de sus fases, sobre el área de influencia	X		
8.3	Identificación de los impactos ambientales y socioeconómicos de la actividad, obra o proyecto, en cada una de sus fases; para lo cual debe utilizar el resultado del análisis realizado a los criterios de protección ambiental	X		
8.4	Valorización de los impactos ambientales y socioeconómicos, a través de metodologías reconocidas (cualitativa y cuantitativa), que incluya sin limitarse a ello: carácter, grado de perturbación, importancia ambiental, riesgo de ocurrencia, extensión del área, duración, reversibilidad, recuperabilidad, acumulación, sinergia, entre otros. Y en base a un análisis, justificar los valores asignados a cada uno de los parámetros antes mencionados, los cuales determinaran la significancia de los impactos.	X		
8.5	Justificación de la categoría del Estudio de Impacto Ambiental propuesta, en función al análisis de los puntos 8.1 a 8.4	X		
8.6	Identificar y valorizar los posibles riesgos ambientales de la actividad, obra o proyecto, en cada una de sus fases	X		
9	PLAN DE MANEJO AMBIENTAL (PMA)	X		
9.1	Descripción de las medidas específicas a implementar para evitar, reducir, corregir, compensar o controlar, a cada impacto ambiental y socioeconómico, aplicable a cada una de las fases de la actividad, obra o proyecto	X		
9.1.1	Cronograma de ejecución	X		
9.1.2	Programa de Monitoreo Ambiental	X		
9.2	Plan de resolución de posibles conflictos generados o potenciados por la actividad, obra o proyecto	X		
9.3	Plan de prevención de Riesgos Ambientales	X		
9.4	Plan de Rescate y Reubicación de Fauna y Flora	X		
9.5	Plan de Educación Ambiental (personal de la actividad, obra o proyecto y población existente dentro del área de influencia de la actividad, obra o proyecto)	X		
9.6	Plan de Contingencia	X		
9.7	Plan de Cierre	X		
9.8	Plan para reducción de los efectos del cambio climático	X		
9.8.1	Plan de adaptación al cambio climático	X		

9.8.2	Plan de mitigación al cambio climático (incluyendo aquellas medidas que se implementaran para reducir las emisiones de GEI)	X		
9.9	Costos de la Gestión Ambiental	X		
10	ANÁLISIS ECONÓMICO DEL PROYECTO A TRAVÉS DE LA INCORPORACIÓN DE COSTOS POR IMPACTOS AMBIENTALES Y SOCIOECONÓMICOS	X		
10.1	Valoración monetaria de los impactos ambientales (beneficios y costos ambientales), describiendo las metodologías o procedimientos utilizados	X		
10.2	Valoración monetaria de los impactos sociales (beneficios y costos sociales), describiendo las metodologías o procedimientos utilizados	X		
10.3	Incorporación de los costos y beneficios financieros, sociales y ambientales directos e indirectos en el flujo de fondos de la actividad, obra o proyecto	X		
11	LISTA DE PROFESIONALES QUE PARTICIPARON EN LA ELABORACIÓN DEL ESTUDIO DE IMPACTO AMBIENTAL	X		
11.1	Lista de nombres, firmas y registro de los Consultores debidamente notariadas, identificando el componente que elaboró como especialista	X		
11.2	Lista de nombres y firmas de los profesionales de apoyo debidamente notariadas, identificando el componente que elaboró como especialista	X		
12	CONCLUSIONES Y RECOMENDACIONES	X		
13	BIBLIOGRAFÍA	X		
14	ANEXOS	X		
14.1	Copia del paz y salvo emitido por el Ministerio de Ambiente	X		
14.2	Copia del recibo de pago para los trámites de evaluación emitido por el Ministerio de Ambiente	X		
14.3	Copia del certificado de existencia de persona jurídica	X		
14.4	Copia del certificado de propiedad (es) donde se desarrollará la actividad, obra o proyecto, con una vigencia no mayor de seis (6) meses, o documento emitido por la Autoridad Nacional de Administración de Tierras (ANATI) que valide la tenencia del predio	X		
14.4.1	En caso que el promotor no sea propietario de la finca presentar copia de contratos, anuencias o autorizaciones de uso de finca, para el desarrollo de la actividad, obra o proyecto	X		
SEGÚN TIPO DE PROYECTO, OBRA O ACTIVIDAD		SI	NO	OBSERVACIÓN
PROYECTOS DE GENERACIÓN DE ENERGÍAS HIDROELÉCTRICA Deberán presentar certificación sobre su conducencia, emitida por el Ministerio de Ambiente.			X	NO APLICA
PROYECTOS EN ÁREAS PROTEGIDAS Viabilidad por parte de Áreas protegidas (copia simple)			X	NO APLICA
PROYECTOS FORESTALES Documento con el Plan de reforestación			X	NO APLICA
PROYECTOS EN ÁREA DEL CORREDOR BIOLÓGICO Análisis de compatibilidad			X	NO APLICA

VERIFICACIÓN DE REGISTRO PARA CONSULTORES – PERSONA JURÍDICA


Consultor Jurídico (Nombre)	Registro de Inscripción	Último Registro de Actualización	ESTADO DE REGISTRO		
			Actualizado	No Actualizado	Inhabilitado
Corporación de Desarrollo Ambiental (CODESA)	IAR-098-1999	DEIA-ARC-055- 2022	✓		
Consultores principales responsables del EsIA					
Jhoana De Alba	IRC-049-2008	DEIA-ARC-093- 2020	✓		
Roy Eliecer Quintero B.	IRC-009-2009	DEIA-ARC-009- 2021	✓		
Ceferino Villamil G.	DEIA-IRC-034- 2019	DEIA-ARC-034- 2022	✓		
ESTUDIO DE IMPACTO AMBIENTAL PRESENTADO:					
Nombre del Estudio de Impacto Ambiental: "HOSPITAL PROFESIONAL".			Categoría: II		
Ubicación: corregimiento de Bella Vista, distrito y provincia de Panamá.					
PROMOTOR					
PROMOTOR: COOPERATIVA DE SERVICIOS MÚLTIPLES PROFESIONALES, R.L.					
REPRESENTANTE LEGAL DE LA EMPRESA PROMOTORA					
Nombre: JUDITH INDIRA RÍOS CASTRO,			Cedula: 8-455-519.		
Observaciones: El Consultor Álvaro Brizuela, con registro IRC-035-2003, estaba vigente para elabora EsIA hasta el 13 de agosto de 2023.					

Consultores Ambientales Inscritos durante su última actualización en la Empresa Consultora.

Consultores	Registro de Inscripción	Último Registro de Actualización
Jhoana De Alba	IRC-049-2008	DEIA-ARC-093-2020
Roy Eliecer Quintero B.	IRC-009-2009	DEIA-ARC-009-2021
Ceferino Villamil G.	DEIA-IRC-034-2019	DEIA-ARC-034-2022
Álvaro Brizuela	IRC-035-2003	DEIA-ARC-031-2020
Ivette Herrera	DEIA-IRC-038-2019	DEIA-ARC-044-2022

El representante legal de la empresa consultora persona Jurídica **Corporación de Desarrollo Ambiental (CODESA)**, con registro IAR-098-1999, es el señor Ceferino Villamil con cédula 8-309-680.

Departamento de Gestión de Impacto Ambiental
Gestor de Impacto Ambiental (responsable de la Verificación)

Nombre	Alisson Castrejón C.
Firma	
Fecha de Verificación	26/10/2023



Departamento de Evaluación de Estudios de Impacto Ambiental
Evaluador de Estudios de Impacto Ambiental (Solicitante de la verificación)

Nombre	Ana Mercedes Castillo
Firma	
Fecha de Verificación	26/10/2023

DEPARTAMENTO DE EVALUACIÓN DE ESTUDIOS DE IMPACTO AMBIENTAL
ACTA DE PRESENTACIÓN DE ESTUDIOS DE IMPACTO AMBIENTAL
Nº = 231-2023

PROYECTO: “HOSPITAL PROFESIONAL”

PROMOTOR: COOPERATIVA DE SERVICIOS MÚLTIPLES PROFESIONALES, R.L.

UBICACIÓN: CORREGIMIENTO DE BELLA VISTA, DISTRITO Y PROVINCIA DE PANAMÁ.

CATEGORÍA: II

FECHA DE ENTRADA: DÍA 25 MES OCTUBRE AÑO 2023

DOCUMENTOS		SI	NO	OBSERVACIÓN
1	SOLICITUD DE EVALUACIÓN DEL ESTUDIO DE IMPACTO AMBIENTAL NOTARIADA Y EN PAPEL SIMPLE 8 ½ X 13 O 14.	X		
2	ORIGINAL DEL ESTUDIO DE IMPACTO AMBIENTAL.	X		
3.	COPIA DE CÉDULA DE IDENTIDAD PERSONAL DEL PROMOTOR DEL ESTUDIO, AUTENTICADA O COTEJADA CON SU ORIGINAL.	X		
4.	COPIA DIGITAL DEL ESTUDIO DE IMPACTO AMBIENTAL (2 CD)	X		Se aportan 2(dos) cds.
5.	RECIBO ORIGINAL DE PAGO EN CONCEPTO DE EVALUACIÓN DEL ESTUDIO DE IMPACTO AMBIENTAL, SEGÚN SU CATEGORÍA.	X		
6.	PAZ Y SALVO ORIGINAL EXPEDIDO POR EL MINISTERIO DE AMBIENTE, VIGENTE.	X		
7.	CERTIFICADO ORIGINAL DE EXISTENCIA DE LA EMPRESA PROMOTORA, EXPEDIDO POR EL REGISTRO PÚBLICO (EN CASO DE TRATARSE DE PERSONA JURÍDICA), CON UNA VIGENCIA NO MAYOR A TRES (3) MESES.	X		Se aporta Certificado No. 12163/2023 por IPACOOOP
8.	CERTIFICADO DE REGISTRO PÚBLICO ORIGINAL DE EXISTENCIA DE LA PROPIEDAD (FINCA (S), TERRENOS, ETC), DONDE SE DESARROLLARÁ EL PROYECTO, EXPEDIDO POR EL REGISTRO PÚBLICO, CON UNA VIGENCIA NO MAYOR DE SEIS (6) MESES O CUALQUIER OTRO DOCUMENTO QUE SUSTENTE LA TENENCIA DE LA TIERRA.	X		
9.	VERIFICAR QUE LOS CONSULTORES ESTÉN ACTUALIZADOS y HABILITADOS.	X		
CUMPLE CON LOS DOCUMENTOS SOLICITADOS EN EL ACTA DE PRESENTACIÓN DE ESTUDIOS DE IMPACTO AMBIENTAL		X		

Entregado por: (Usuario)
Nombre: Xarinel Guillén
Cedula: 4-251-206
Correo: Xguillen@codusa.com.pa
Teléfono: 236-4723/4827
Firma: [Firma]

Revisado por: (Ministerio de Ambiente)
Técnico: ANA MERCEDES CASTILLO
Firma: [Firma]
Verificado por: (Ministerio de Ambiente)
Nombre: MARIA GUADALUPE DE GRACIA
Firma: [Firma]

9



Ministerio de Ambiente

R.U.C.: 8-NT-2-5498 D.V.: 75

Dirección de Administración y Finanzas

Recibo de Cobro

No.

72899

Información General

Hemos Recibido De	COPERATIVA DE SERVICIOS MULTIPLES PROFESIONALES R.L / 2-220-270	Fecha del Recibo	2023-10-20
Administración Regional	Dirección Regional MiAMBIENTE Panamá Metro	Guía / P. Aprov.	
Agencia / Parque	Ventanilla Tesorería	Tipo de Cliente	Contado
Efectivo / Cheque		No. de Cheque	
	Transferencia		B/. 1,253.00
La Suma De	MIL DOSCIENTOS CINCUENTA Y TRES BALBOAS CON 00/100		B/. 1,253.00

Detalle de las Actividades

Cantidad	Unidad	Cód. Act.	Actividad	Precio Unitario	Precio Total
1		1.3.2	Evaluación de Estudios de Impacto Ambiental	B/. 1,250.00	B/. 1,250.00
1		3.5	Paz y Salvo	B/. 3.00	B/. 3.00
Monto Total					B/. 1,253.00

Observaciones

PAZ Y SALVO Y ESTUDIO AMBIENTAL TRANF-574686444

Día	Mes	Año	Hora
20	10	2023	11:23:47 AM

Firma


Nombre del Cajero Karen Otero



Sello

IMP 1

MINISTERIO DE
AMBIENTE

República de Panamá
Ministerio de Ambiente
Dirección de Administración y Finanzas

Certificado de Paz y Salvo**N° 228188**

Fecha de Emisión:

20	10	2023
----	----	------

(día / mes / año)

Fecha de Validez:

19	11	2023
----	----	------

(día / mes / año)

La Dirección de Administración y Finanzas, certifica que la Empresa:

**COOPERATIVA DE SERVICIOS MULTIPLES
PROFECIONALES R.L.**

Representante Legal:

JUDITH RIOS

Inscrita


Tomo	Folio	Asiento	Rollo
			2
Ficha	Imagen	Documento	Finca
270	20		

Se encuentra PAZ y SALVO, con el Ministerio del Ambiente, a la
fecha de expedición de esta certificación.

Certificación, válida por 30 días

Firmado

Jefe de la Sección de Tesorería.





Registro Público de Panamá

FIRMADO POR: TUARE JOHNSON
ALVARADO
FECHA: 2023.09.19 11:53:33 -05:00
MOTIVO: SOLICITUD DE PUBLICIDAD
LOCALIZACION: PANAMA, PANAMA

CERTIFICADO DE PROPIEDAD

DATOS DE LA SOLICITUD

ENTRADA 388249/2023 (0) DE FECHA 18/09/2023

DATOS DEL INMUEBLE

(INMUEBLE) PANAMÁ CÓDIGO DE UBICACIÓN 8706, FOLIO REAL Nº 7377 (F)
CORREGIMIENTO BELLA VISTA, DISTRITO PANAMÁ, PROVINCIA PANAMÁ,

CON UNA SUPERFICIE INICIAL DE 1175 m² 50 cm² Y UNA SUPERFICIE ACTUAL O RESTO LIBRE DE 1175 m² 50 cm²

MEDIDAS Y COLINDANCIAS: NORTE: AVENIDA QUINTA SUR: LOTE 1711 ESTE: EL GRAN BOULERVARD OESTE: LOTE 1713 ACT. POR LILIVA PROC. POR YULIANA

CON UN VALOR DE B/.650,000.00 (SEISCIENTOS CINCUENTA MIL BALBOAS) Y UN VALOR DE TERRENO B/.650,000.00 (SEISCIENTOS CINCUENTA MIL BALBOAS)

TITULAR(ES) REGISTRAL(ES)

COOPERATIVA DE SERVICIOS MULTIPLES PROFESIONALES R.L.TITULAR DE UN DERECHO DE PROPIEDAD

GRAVÁMENES Y OTROS DERECHOS REALES VIGENTES

NO CONSTAN GRAVAMENES INSCRITOS VIGENTES A LA FECHA

RESTRICCIONES: RETRICCIONES DE LEY TOMO 243 ASIENTO 145
16:05:09.8YURO

FECHA DE REGISTRO: 20060424

ENTRADAS PRESENTADAS QUE SE ENCUENTRAN EN PROCESO

NO HAY ENTRADAS EN PROCESO

LA PRESENTE CERTIFICACIÓN SE OTORGA EN PANAMÁ EL DÍA MARTES, 19 DE SEPTIEMBRE DE 2023 11:50 A. M., POR EL DEPARTAMENTO DE CERTIFICADOS DEL REGISTRO PÚBLICO DE PANAMÁ, PARA LOS EFECTOS LEGALES A QUE HAYA LUGAR.

NOTA: ESTA CERTIFICACIÓN PAGÓ DERECHOS POR UN VALOR DE 30.00 BALBOAS CON EL NÚMERO DE LIQUIDACIÓN 1404260466



Valide su documento electrónico a través del CÓDIGO QR impreso en el pie de página o a través del Identificador Electrónico: A714181E-3BBE-46B4-B88A-368AF6AA3BEE
Registro Público de Panamá - Vía España, frente al Hospital San Fernando
Apartado Postal 0830 - 1596 Panamá, República de Panamá - (507)501-6000



Registro Público de Panamá

FIRMADO POR: TUARE JOHNSON
ALVARADO
FECHA: 2023.09.19 18:05:54 -05:00
MOTIVO: SOLICITUD DE PUBLICIDAD
LOCALIZACION: PANAMA, PANAMA

CERTIFICADO DE PROPIEDAD

DATOS DE LA SOLICITUD

ENTRADA 388253/2023 (0) DE FECHA 09/18/2023.D.D.G

DATOS DEL INMUEBLE

(INMUEBLE) PANAMÁ CÓDIGO DE UBICACIÓN 8706, FOLIO REAL Nº 11428 (F)
UBICADO EN LOTE 1711, CORREGIMIENTO BELLA VISTA, DISTRITO PANAMÁ, PROVINCIA PANAMÁ, FINCA INSCRITA A TOMO 342, FOLIO 24
CON UNA SUPERFICIE INICIAL DE 1250 m² Y UNA SUPERFICIE ACTUAL O RESTO LIBRE DE 1250 m²
LINDEROS: NORTE: CON LOTE 1712; SUR: CON LOTE 17 10; ESTE: QUE ES SU FRENTE LA AVENIDA FEDERICO BOYD; OESTE: CON LOTE 1713.
MEDIDAS: 20MTS DE FRENTE POR 50MTS DE FONDO. ACT. X NORIEL PROC. X DAYSI 1-04-2009
CON UN VALOR DE B/.370,000.00 (TRESCIENTOS SETENTA MIL BALBOAS)

TITULAR(ES) REGISTRAL(ES)

COOPERATIVA DE SERVICIOS MULTIPLES PROFESIONALES, R.L. TITULAR DE UN DERECHO DE PROPIEDAD

GRAVÁMENES Y OTROS DERECHOS REALES VIGENTES

NO CONSTAN GRAVAMENES VIGENTES INSCRITOS A LA FECHA.
RESTRICCIONES: EL LOTE DE TERRENO QUEDA SUJETO A RESTRICCIONES.PANAMA 2 DE JULIO DE 1938.

ENTRADAS PRESENTADAS QUE SE ENCUENTRAN EN PROCESO

NO HAY ENTRADAS PENDIENTES .

LA PRESENTE CERTIFICACIÓN SE OTORGA EN PANAMÁ EL DÍA MARTES, 19 DE SEPTIEMBRE DE 2023 11:41 A. M., POR EL DEPARTAMENTO DE CERTIFICADOS DEL REGISTRO PÚBLICO DE PANAMÁ, PARA LOS EFECTOS LEGALES A QUE HAYA LUGAR. NOTA: ESTA CERTIFICACIÓN PAGÓ DERECHOS POR UN VALOR DE 30.00 BALBOAS CON EL NÚMERO DE LIQUIDACIÓN 1404260471





Registro Público de Panamá

FIRMADO POR: TUARE JOHNSON
ALVARADO
FECHA: 2023.09.20 17:59:29 -05:00
MOTIVO: SOLICITUD DE PUBLICIDAD
LOCALIZACION: PANAMA, PANAMA

CERTIFICADO DE PROPIEDAD

DATOS DE LA SOLICITUD

ENTRADA 388260/2023 (0) DE FECHA 09/18/2023.D.D.G

DATOS DEL INMUEBLE

(INMUEBLE) PANAMÁ CÓDIGO DE UBICACIÓN 8706, FOLIO REAL Nº 10632 (F)
LOTE 1710, CORREGIMIENTO BELLA VISTA, DISTRITO PANAMÁ, PROVINCIA PANAMÁ, INSCRITO A TOMO 323
FOLIO 430
CON UNA SUPERFICIE INICIAL DE 833 m²
EL VALOR DE TRASPASO ES B/.1,416,100.00 (UN MILLÓN CUATROCIENTOS DIECISEIS MIL CIENTO BALBOAS)
LINDEROS: NORTE: LOTE 1711; SUR: LOTE 1709; ESTE: AVE.FERNANDEZ DE CORDOVA; OESTE: LOTE 1713. ACT.
X YIZKA PROC. X AILEEN 02-09-08.

TITULAR(ES) REGISTRAL(ES)

COOPERATIIVA DE SERVICIOS MULTIPLES PROFESIONALES R.L. TITULAR DE UN DERECHO DE PROPIEDAD

GRAVÁMENES Y OTROS DERECHOS REALES VIGENTES

NO CONSTAN GRAVAMENES VIGENTES INSCRITOS A LA FECHA.

ENTRADAS PRESENTADAS QUE SE ENCUENTRAN EN PROCESO

NO HAY ENTRADAS PENDIENTES .

LA PRESENTE CERTIFICACIÓN SE OTORGA EN PANAMÁ EL DÍA MARTES, 19 DE SEPTIEMBRE DE 2023 11:47
A. M., POR EL DEPARTAMENTO DE CERTIFICADOS DEL REGISTRO PÚBLICO DE PANAMÁ, PARA LOS EFECTOS
LEGALES A QUE HAYA LUGAR. NOTA: ESTA CERTIFICACIÓN PAGÓ DERECHOS POR UN VALOR DE 30.00
BALBOAS CON EL NÚMERO DE LIQUIDACIÓN 1404260477



Valide su documento electrónico a través del CÓDIGO QR impreso en el pie de página
o a través del Identificador Electrónico: 7D62742D-CFF1-4CE0-AFDD-A96BD2E9ECF5
Registro Público de Panamá - Vía España, frente al Hospital San Fernando
Apartado Postal 0830 - 1596 Panamá, República de Panamá - (507)501-6000

REPÚBLICA DE PANAMÁ
INSTITUTO PANAMEÑO AUTÓNOMO COOPERATIVO
DEPARTAMENTO DE COOPERATIVAS

Certificado No. 12163/2023
**EL DEPARTAMENTO DE REGISTRO DE COOPERATIVAS
A SOLICITUD DE PARTE INTERESADA**

CERTIFICA

Que la **Cooperativa de Servicios Múltiples PROFESIONALES, R.L.**, anteriormente denominada Cooperativa de Ahorro y Crédito PROFESIONALES, R.L., fue constituida mediante Escritura Pública No.52 del 22 de enero de 1970 de la Notaría Primera del Circuito de Panamá, en su inicio inscrita al Tomo 2, Folio 220, Asiento 270, Sección de Cooperativas del Registro Público.

Que el **CONSEJO NACIONAL DE COOPERATIVAS**, le autorizó su funcionamiento mediante **Resolución No.232 de 30 de enero 1970**.

Que la Cooperativa de **Servicios Múltiples PROFESIONALES, R.L.**, está inscrita al **Tomo 20** del Registro de Cooperativas del **IPACOOOP**.

Que conforme Acta N° 13-2023 de 28 de marzo de 2023, Ejercicio Socio Económico de 1° de enero al 31 de diciembre de 2023, la Junta de Directores está integrada así:

PRESIDENTA	JUDITH INDIRA RIOS CASTRO	8-455-519
VICEPRESIDENTE	NOEL ORLANDO DE LEON BATISTA	8-419-30
SECRETARIA	MARISOL DIANIRES NG BATISTA DE LEE	3-81-2708
TESORERA	SANDRA MARLINA ALVAREZ PINILLA	8-493-779
VOCAL SUB-SECRETARIA	MARIA TERESA DONDERIS LOUISON DE CARRION	8-246-784
VOCAL SUB TESORERO	CARLOS AUGUSTO DIAZ TUÑON	8-201-1761
VOCAL	ELISA RAQUEL RIVERA BRIONES	4-104-1308
SUPLENTES	MARIO JULIO GARIBALDO DIAZ	8-398-38
	DIDIO MANUEL AYARZA RAMIREZ	8-401-918
	AURA ROXANA LEE IKEDA	3-704-204

Que conforme Acta N° 13-2023 de 28 de marzo de 2023, Ejercicio Socio Económico de 1° de enero al 31 de diciembre de 2023, el Representante Legal es **JUDITH INDIRA RIOS CASTRO**, con cédula N° **8-455-519**.

Esta certificación es válida por tres (3) meses.

Dada en la Ciudad de Panamá, a los once (11) días del mes de agosto de 2023.


BORIS RANGEL
Departamento de Registro de Cooperativas



REPÚBLICA DE PANAMÁ
TRIBUNAL ELECTORAL

Judith Indira
Ríos Castro

NOMBRE USUAL:
FECHA DE NACIMIENTO: 05-NOV-1973
LUGAR DE NACIMIENTO: PANAMÁ, PANAMÁ
SEXO: F DONANTE TIPO DE SANGRE:
EXPEDIDA: 12-DIC-2019 EXPIRA: 12-DIC-2029

8-455-519



Yo, **NORMA MARLENIS VELASCO C.**, Notaria Pública Duodécima
del Circuito de Panamá, con Cédula de Identidad No. 8-250-338.

CERTIFICO:

Que he cotejado detenidamente y minuciosamente esta copia
fotostática con su original y la he encontrado en todo conforme.

Panamá, 26 SEP 2023


Licda. **NORMA MARLENIS VELASCO C.**
Notaria Pública Duodécima



INGENIERO MILCIADES CONCEPCIÓN, MINISTERIO DE AMBIENTE, E. S. D.:



Por este medio yo, **JUDITH INDIRA RÍOS CASTRO**, mujer, panameña, mayor de edad, con cédula de identidad personal número 8-455-519, actuando en nombre y representación de la **COOPERATIVA DE SERVICIOS MÚLTIPLES PROFESIONALES, R.L.**, persona jurídica debidamente inscrita al Tomo 20 del Registro de Cooperativas del Instituto Panameño Autónomo Cooperativo (IPACOO), de la cual es Representante legal (en adelante Promotor), comparezco ante este digno despacho con el único fin de dar cumplimiento con la normativa aplicable y en tal sentido comunicar la información del estudio de impacto ambiental según fuera elaborado por Corporación de Desarrollo Ambiental, S.A. (CODESA).

EXPONEMOS:

1. **Domicilio detallado donde se recibe notificaciones:** Calle Jorge Zarak entre Vía España y Ave. Fernández de Córdoba, Edificio Cooperativa Profesionales, R.L. Corregimiento de Pueblo Nuevo, Distrito de Panamá, Ciudad de Panamá. Las notificaciones se recibirán a través de la Lic. Judith Indira Ríos Castro, quien es localizable al teléfono 205-0912 y por correo electrónico judithindira@yahoo.com.

2. **Datos de inscripción en el IPACOO:** Tomo 20 del Registro de Cooperativas del Instituto Panameño Autónomo Cooperativo (IPACOO). El representante legal es **JUDITH INDIRA RÍOS CASTRO**, mujer, panameña, mayor de edad, con cédula de identidad personal número 8-455-519.

3. **Nombre y localización de la actividad, obra o proyecto objeto del estudio:** El nombre del proyecto objeto del estudio es "**HOSPITAL PROFESIONAL**"; el cual se desarrollará en las Fincas 7377,11428, 10632, todas con Código de Ubicación 8706, localizadas en el Corregimiento de Bella Vista, Distrito y Provincia de Panamá.

4. **La categoría del Estudio de Impacto Ambiental:** Categoría II.

5. **Cantidad de páginas que lo conforman:** 942

6. **Datos de los consultores del Estudio de Impacto Ambiental (persona natural y/o jurídica) que elaboraron el estudio:** La persona jurídica que elaboró el Estudio de Impacto Ambiental es la empresa Corporación de Desarrollo Ambiental, S.A. (CODESA), debidamente inscrita en el registro de consultores ambientales del Ministerio de Ambiente con la Idoneidad No. IAR-098-99; y cuyo representante legal es el Sr. Ceferino Villamil, con domicilio en Ciudad de Panamá, Betania, Avenida 14B Norte, Casa 6E. CODESA es localizable a los teléfonos (507) 236-4723/4827, y dirección postal Apdo. 10530, Panamá, República de Panamá. Este estudio fue elaborado además con la participación de los siguientes consultores como responsables: Jhoana De Alba IRC-049-08, Roy Quintero IRC-009-09 y Ceferino Villamil DEIA-IRC-034-2019.

En cumplimiento de la normativa ambiental vigente hacemos entrega de la presente solicitud de evaluación, la cual acompañamos de los siguientes documentos:

- Documento impreso del Estudio de Impacto Ambiental y sus anexos.
- Dos (2) copias digitales.

Panamá, a la fecha de presentación.

JUDITH INDIRA RÍOS CASTRO
8-455-519
Representante Legal

COOPERATIVA DE SERVICIOS MÚLTIPLES PROFESIONALES, R.L.



Yo, Licda. **GLADYS A. GARCÍA T.** Notaria Pública Tercera - Segunda Suplente del Circuito de Panamá, con cédula de identidad personal No. 8-359-542.

CERTIFICO:

Que dada la certeza de la identidad del(los) sujeto(s) que firmó(aron) el presente documento, su(s) firma(s) es(son) auténtica(s).

Panamá, **OCT 20 2023**

Banilda
Testigo

[Signature]
Testigo

Licenciada **GLADYS A. GARCÍA T.**
Notaria Pública Tercera - Segunda Suplente
del Circuito de Panamá



Esta autenticación no
implica responsabilidad de
nuestra parte, en cuanto al
contenido del documento.