

DEPARTAMENTO DE EVALUACIÓN DE ESTUDIOS DE IMPACTO AMBIENTAL

**MEMORANDO-DEEIA-0702-0711-2023**

**PARA:** PORFIRIO JUSTAVINO  
Director Regional de Colón

**DE:** DOMINIS DOMÍNGUEZ E.  
Director de Evaluación de Impacto Ambiental

**ASUNTO:** Envío de Primera Aclaratoria

**FECHA:** 07 de noviembre de 2023



Le informamos que en la siguiente página web <http://prefasia.miambiente.gob.pa/consultas/> (Ingresar Número de Expediente, Ingresar Año y Mes de Tramitación y hacer click en Consultar), está disponible la respuesta de la primera información aclaratoria del Estudio de Impacto Ambiental Categoría II del proyecto denominado: **“TERMINAL DE SERVICIOS MARÍTIMOS: ÁREA DE MANIOBRA Y PONTÓN”**, a desarrollarse en el corregimiento de Barrio Norte, distrito y provincia de Colón, cuyo promotor es **OCEAN POLLUTION CONTROL, S.A.**

Tal como dispone el artículo 42 del Decreto Ejecutivo No. 123 de 14 de agosto de 2009, modificado por el artículo 8 del Decreto Ejecutivo 155 de 5 de agosto de 2011, agradecemos enviar sus comentarios a más tardar cinco (5) días hábiles después de haberlo recibido. Así mismo, con fundamento en el artículo 10 del referido Decreto Ejecutivo, le agradecemos emitir su informe técnico fundamentado en el área de su competencia.

Nº de expediente: DEIA-II-F-098-2023

Fecha de Tramitación (AÑO): 2023

Fecha de Tramitación (MES): ABRIL

DDE/ACP/amm/ab  
amm  
ab

Ulidata

8-11-23

7:56

Albrook, Calle Broberg, Edificio 804  
República de Panamá  
Tel: (507) 500-0855

[www.miambiente.gob.pa](http://www.miambiente.gob.pa)

DEPARTAMENTO DE EVALUACIÓN DE ESTUDIOS DE IMPACTO AMBIENTAL


**MEMORANDO-DEEIA-0702-0711-2023**

**PARA:** ALEX DE GRACIA  
Director de Información Ambiental

**DE:** DOMILUIS DOMÍNGUEZ E.  
Director de Evaluación de Impacto Ambiental

**ASUNTO:** Verificación de Coordenadas.

**FECHA:** 07 de noviembre de 2023



Le solicitamos generar una cartografía que nos permita determinar la ubicación y superficie del área total del proyecto, área de fondo de mar a solicitar en adenda y área de fondo de mar dentro del contrato de concesión, correspondientes al Estudio de Impacto Ambiental, categoría II, titulado **“TERMINAL DE SERVICIOS MARÍTIMOS: ÁREA DE MANIOBRA Y PONTÓN”**, a desarrollarse en el corregimiento de Barrio Norte, distrito y provincia de Colón, cuyo promotor es **OCEAN POLLUTION CONTROL, S.A.**, la cual incluya cobertura boscosa, uso de suelo, cuencas hidrográficas, áreas protegidas, imagen satelital, topografía.

Las coordenadas se encuentran en DATUM de ubicación: WGS-84

Agradecemos emitir sus comentarios fundamentados en el área de su competencia, a mas tardar cinco (5) días hábiles del recibido de la solicitud.

**Nota:**

- Información digital en carpeta compartida \\10.232.9.19\DEEIA\_DIAM.
- Incluir verificación de coordenadas del proyecto en archivo KMZ, al remitir la cartografía generada.

Nº de expediente: DEIA-II-IF-098-2023

Fecha de Tramitación (AÑO): 2023

Fecha de Tramitación (MES): ABRIL

DDE/ACP/amm/ab  
amm  
ab



Albrook, Calle Broberg, Edificio 804  
República de Panamá  
Tel: (507) 500-0855

www.mambiente.gob.pa

Puntos	Coordenadas Datum WGS 84	
	E	N
Área de fondo de mar a solicitar en adenda 8,583.30m <sup>2</sup> (Ver imagen 2)		
1 (B)	621509.81	1035472.66
2 (C)	621509.66	1035472.66
6 (D)	621431.76	1035362.66
7 (F)	621509.66	1035362.66
1 (B)	621509.81	1035472.66
Área de fondo de mar dentro del contrato de concesión No. A-2005-2020 600.70m <sup>2</sup> ( ver imagen 3)		
3 (K)	621431.76	1035380.77
4 (M)	621398.05	1035380.32
5 (O)	621398.30	1035362.66
6(D)	621431.76	1035362.66
3 (K)	621431.76	1035380.77

**Nota:** Las letras en paréntesis representan las letras de los vértices en los planos originales presentados en el EslA.

**IMAGEN 1. ÁREA TOTAL DEL PROYECTO (PUNTOS DE COORDENADAS)**

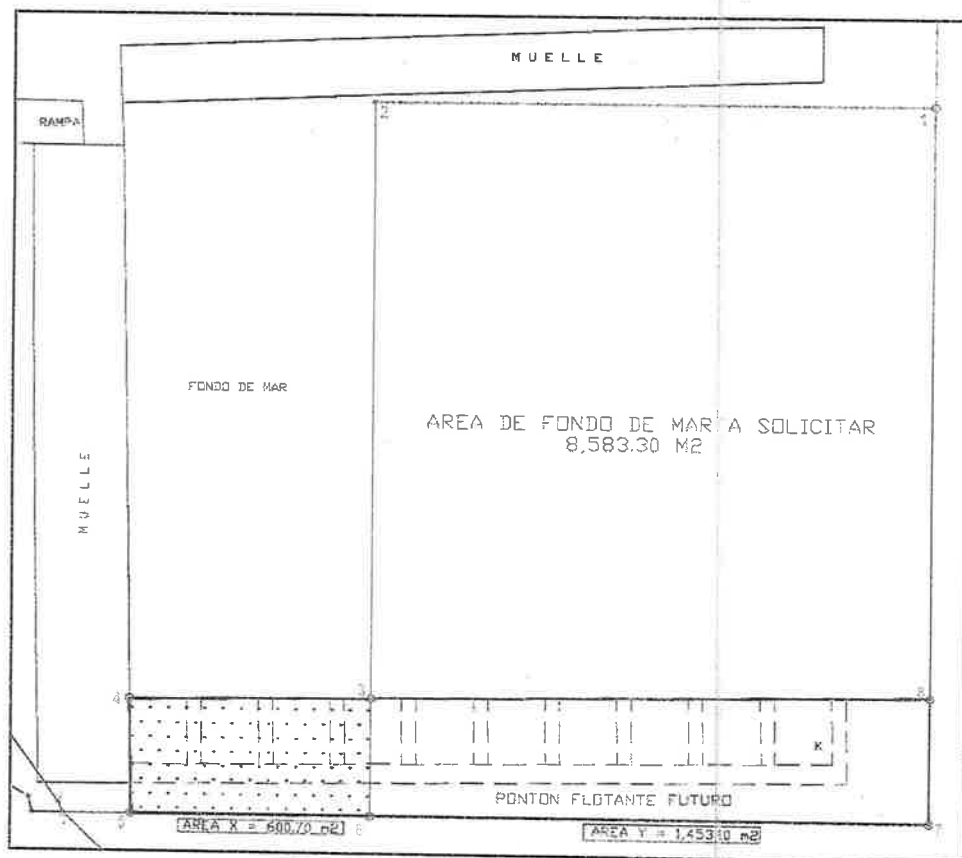


IMAGEN 2. ÁREA DE FONDO DE MAR A SOLICITAR EN ADENDA (PUNTOS DE COORDENADAS)

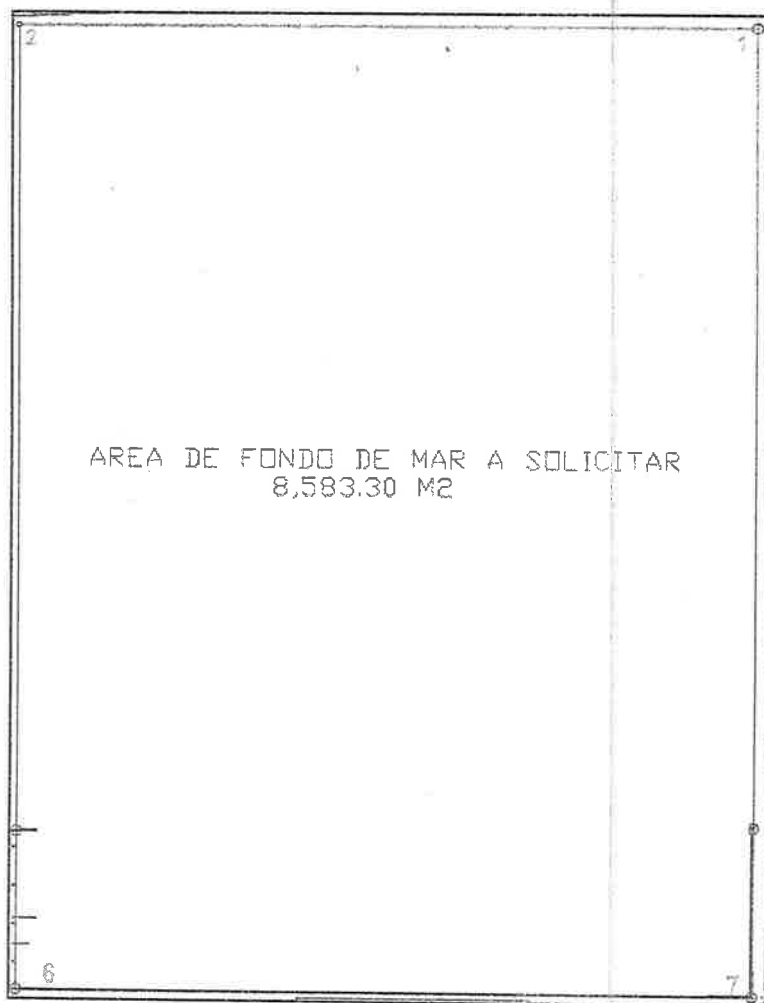
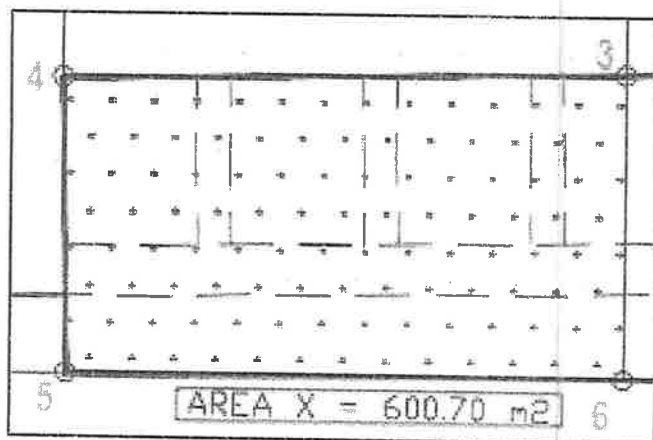


IMAGEN 3. ÁREA DE FONDO DE MAR DENTRO DEL CONTRATO DE CONCESIÓN No. A-2005-2020 (PUNTOS DE COORDENADAS)



DEPARTAMENTO DE EVALUACIÓN DE ESTUDIOS DE IMPACTO AMBIENTAL  
**MEMORANDO-DEEIA-0702-0711-2023**

**PARA:** **JOSÉ VICTORIA**  
Director Encargado de Áreas Protegidas y Biodiversidad

**DE:** **DOMINGO DOMÍNGUEZ E.**  
Director de Evaluación de Impacto Ambiental

**ASUNTO:** Envío de Primera Aclaratoria

**FECHA:** 07 de noviembre de 2023



Le informamos que en la siguiente página web <http://prefasia.miambiente.gob.pa/consultas/> (Ingresar Número de Expediente, Ingresar Año y Mes de Tramitación y hacer click en Consultar), está disponible la respuesta de la primera información aclaratoria del Estudio de Impacto Ambiental Categoría II del proyecto denominado: **“TERMINAL DE SERVICIOS MARÍTIMOS: ÁREA DE MANIOBRA Y PONTÓN”**, a desarrollarse en el corregimiento de Barrio Norte, distrito y provincia de Colón, cuyo promotor es **OCEAN POLLUTION CONTROL, S.A.**

Tal como dispone el artículo 42 del Decreto Ejecutivo No. 123 de 14 de agosto de 2009, modificado por el artículo 8 del Decreto Ejecutivo 155 de 5 de agosto de 2011, agradecemos enviar sus comentarios a más tardar cinco (5) días hábiles después de haberlo recibido. Así mismo, con fundamento en el artículo 10 del referido Decreto Ejecutivo, le agradecemos emitir su informe técnico fundamentado en el área de su competencia.

Nº de expediente: DEIA-II-F-098-2023

Fecha de Tramitación (AÑO): 2023

Fecha de Tramitación (MES): ABRIL

DDE/ACP/amp/ab  
amp/ab

IRMA  
08-11-23

8:12 am

Albrook, Calle Broberg, Edificio 804  
República de Panamá  
Tel : (507) 500-0855

[www.miambiente.gob.pa](http://www.miambiente.gob.pa)