

MINISTERIO DE AMBIENTE
DIRECCION DE INFORMACION AMBIENTAL

Tel. 500-0855 – Ext. 6811/6048


MEMORANDO – DIAM – 1907 – 2023

PARA: DOMILUIS DOMÍNGUEZ E.
Director de Evaluación de Impacto Ambiental

DE: ALEX O. DE GRACIA C.
Director de Información Ambiental

ASUNTO: Verificación de coordenadas

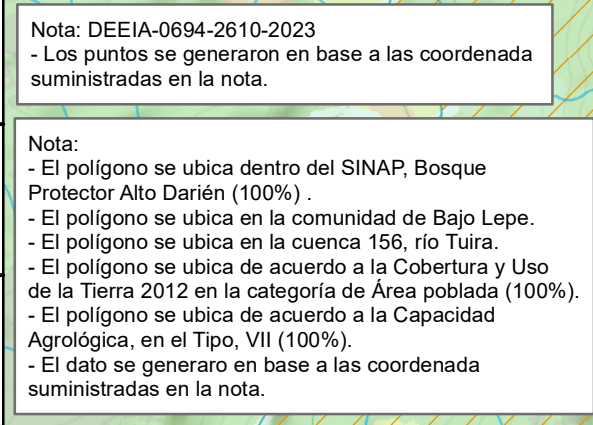
FECHA: 15 de noviembre de 2023











En atención al memorando DEEIA-0694-2610-2023, en seguimiento del memorando DEEIA-0234-1004-2023, donde se solicita generar una cartografía que permita determinar, la ubicación y superficie del proyecto categoría I, denominado "ESTUDIO, DISEÑO, ANTEPROYECTO ARQUITECTONICO, DESARROLLO DE PLANOS, ETC, CONSTRUCCIÓN DE LOS CENTROS DE SALUD DARIÉN, EMBERÁ WONAAN-LOTE 4", cuyo promotor es MINISTERIO DE SALUD, le informamos que con los datos proporcionados se determinó lo siguiente:




Variables	Descripción
Puntos	Sondeos arqueológicos, Ruido ambiental, Punto medición de Aire
División Política Administrativa	Provincia: Darién
	Distrito: Pinogana
	Corregimiento: Boca de Cupe
Cobertura Boscosa y Uso del Suelo, año 2012	Área poblada
Capacidad Agrológica de los Suelos	Tipo: VII
Sistema Nacional de Áreas Protegidas (SINAP)	Dentro de Bosque Protector Alto Darién
Tierras Colectivas	Los puntos y polígono se ubican dentro de Tierras Colectivas Bajo Lepe

Atentamente,
Adj.: Mapa
AODGC/cas/ym
CC: Departamento de Geomática











-  Lugares Poblados
 -  Punto medición de
 -  Ruido ambiental
 -  Sondeo arqueológicos
 -  Ríos y quebradas
 -  Red Vial
 -  Ríos y quebradas
 -  Polígono

SINAP

 -  Bosque Protector-Alto Darién
 -  Límite de corregimiento
 -  Límite de Capacidad

Cobertura Boscosa y Uso del Suelo 2012

 -  Afloramiento rocoso y tierra desnuda
 -  Bosque latifoliado mixto maduro
 -  Bosque latifoliado mixto secundario
 -  Rastrojo y vegetación arbustiva
 -  Superficie de agua
 -  Área heterogénea de producción agropecuaria
 -  Área poblada
 -  Tierras Colectivas

Sistema de Referencia Espacial:
Sistema Geodésico Mundial de 1984
Proyección Universal Transversal de Mercator
Zona 18 Norte

Ministerio de Ambiente
Dirección de Información Ambiental
Departamento de Geomática

Fuentes:

- Instituto Nacional de Estadística y Censo
- Ministerio de Ambiente
- Imagen ESRI
- Memorando-DEEIA-0694-2610-2023.