

# ***ESTUDIO DE IMPACTO AMBIENTAL***

## ***CATEGORÍA I***

### ***PROYECTO:***

***CONSTRUCCION DE LOCAL COMERCIAL***

### ***PROMOTOR:***

***ELLA HAU CHEN***

**CEDULA: 8-792-938**

### ***UBICACIÓN:***

**Corregimiento de Penonomé, distrito de Penonomé, provincia de  
Coclé.**

### ***CONSULTORES:***

**LUIS VARGAS H.  
IRC-061-21**

**DIOMEDES A. VARGAS T.  
IAR-050-98.**

**NOVIEMBRE, DEL 2,023.**

## Índice

<b>2.0 RESUMEN EJECUTIVO:</b>	<b>6</b>
2.1 Descripción del proyecto, ubicación propiedad, donde se desarrollará y monto de la inversión:	7
2.2. Síntesis de las características físicas, biológicas y sociales del área de influencia del proyecto:	8
2.3 La información más relevante sobre los problemas ambientales críticos generados por el proyecto, obra o actividad	9
2.4 Síntesis de los impactos ambientales y sociales más relevantes generados por el proyecto:	9
2.5 Síntesis de las medidas de mitigación seguimiento vigilancia y control de los impactos ambientales más relevantes	10
2.6. Datos Generales del Promotor del Proyecto, persona a contactar teléfonos, correo electrónico, nombre y registro de los consultores	12
<b>3.0 INTRODUCCIÓN:</b>	<b>12</b>
3.1 Alcance, Objetivos y Metodología del Estudio:	13
<b>4.0 DESCRIPCIÓN DEL PROYECTO OBRA O ACTIVIDAD:</b>	<b>15</b>
4.1 Objetivo y justificación del proyecto:	15
4.2 Mapa a escala del proyecto que permita visualizar la ubicación geográfica:	16
4.2.1 Coordenadas UTM del polígono del proyecto:	18
4.3 Descripción de las fases del proyecto.	18
4.3.1 Etapa de Planificación	18
4.3.2 Construcción Ejecución detallando las actividades que se desarrollaran en la fase (infraestructura a desarrollar, equipos a utilizar, mano de obra, empleos insumos, servicios básicos, requeridos, transportes otros.	18
4.3.3 Etapa de Operación detallando las actividades que se darán (infraestructuras, equipos, mano de obra insumos servicios básicos etc.:	21
4.3.4 Cierre de la actividad obra o proyecto:	22
4.3.5 Cronograma y tiempo de desarrollo en cada una de las fases:	23
4.5 Manejo y disposición de desechos sólidos, líquidos y gaseosos en todas las fases del proyecto:	23
4.5.1 Desechos Sólidos:	23
4.5.2 Desechos Líquidos:	24
4.5.3 Desechos gaseosos:	24
4.5.4 Desechos peligrosos:	25
4.6 Uso de suelo o esquema de ordenamiento territorial	25
4.7 Monto Global de la inversión:	25
4.8 Legislación y normas técnicas.	25

<b>5.0 DESCRIPCIÓN DEL AMBIENTE FÍSICO.....</b>	<b>31</b>
<b>5.3 Caracterización del Suelo: .....</b>	<b>31</b>
5.3.2 Caracterización del área costera marina:.....	31
5.3.3 La Descripción del Uso del Suelo.....	31
5.3.5 Descripción de la colindancia de la propiedad:.....	31
5.3.6 Identificación de sitios propensos a deslizamientos:.....	31
<b>5.4 Descripción de la Topografía: .....</b>	<b>32</b>
5.4.1 Plano Topográfico del área del proyecto: .....	32
<b>5.5 Aspectos climáticos.....</b>	<b>34</b>
5.5.1 Descripción general de aspectos climáticos: precipitación, temperatura, humedad, presión atmosférica. .....	34
<b>5.6 Hidrología .....</b>	<b>36</b>
5.6.1 Calidad de aguas superficiales .....	38
5.6.2 Estudio Hidrológico .....	38
5.6.2.1 Caudales (máximo, mínimo y promedio anual) .....	38
5.6.2.2 Caudal ambiental y caudal ecológico .....	38
5.6.2.3 Plano del polígono del proyecto, identificando los cuerpos hídricos existentes (lagos, ríos, quebradas y ojos de agua) indicando el ancho de protección de la fuente hídrica de acuerdo a legislación correspondiente.....	38
<b>5.7 Calidad de aire: .....</b>	<b>40</b>
5.7.1 Ruido: .....	40
5.7.2 Vibraciones:.....	40
5.7.3 Olores molestos: .....	40
<b>6.0 DESCRIPCIÓN DEL AMBIENTE BIOLÓGICO .....</b>	<b>41</b>
<b>6.1 Características de Flora: .....</b>	<b>41</b>
6.1.1 Identificación y caracterización de formaciones vegetales con sus estratos e incluir especies exóticas amenazadas endémicas y en peligro de extinción:.....	41
6.1.2 Inventario forestal (aplicar técnicas forestales reconocidas por MIAMBIENTE e incluir especies exóticas, amenazadas, endémicas, y en peligro de extinción).....	41
6.1.3 Mapa de cobertura vegetal y usos de suelo a escala que permita ver la visualización: .....	41
<b>6.2 Características de la fauna:.....</b>	<b>43</b>
6.2.1 Descripción de la Metodología utilizada para la caracterización de la .....	43
fauna puntos de muestreo georreferenciados y bibliografía: .....	43
6.2.2 Inventario de especies del área de influencia e identificación de .....	44
aquellas que se encuentran enlistadas a causa de su estado de conservación.....	44
<b>7. 0 DESCRIPCIÓN DEL AMBIENTE SOCIOECONÓMICO: .....</b>	<b>44</b>
<b>7.1. Análisis de uso actual del suelo de la zona de influencia del proyecto, obra o actividad. ....</b>	<b>44</b>
<b>7.2. Descripción del ambiente socioeconómico general en el área de influencia de la actividad, obra o proyecto. ....</b>	<b>45</b>
7.2.1. Indicadores demográficos: Población (cantidad, distribución por sexo y edad, tasa de crecimiento, distribución étnica y cultural), migraciones, entre otros. ....	45
<b>7.3 Percepción local sobre la actividad, obra o proyecto, a través del Plan de participación ciudadana.....</b>	<b>47</b>
<b>7.4. Prospección arqueológica en el área de influencia de la actividad, obra o proyecto .....</b>	<b>53</b>

- 7.5. Descripción de los tipos de paisaje en el área de influencia de la actividad, obra o proyecto.  
54

**8.0 IDENTIFICACION, VALORIZACION DE RIESGOS E IMPACTOS AMBIENTALES,  
SOCIOECONOMICOS CATEGORIZACION DEL ESTUDIO DE IMPACTO AMBIENTAL ..... 54**

- 8.1 Análisis de la línea base actual (físico biológico y socioeconómico) en comparación con las transformaciones que generara el proyecto en el área de influencia detallando las acciones que conlleva a cada una de sus fases:.....54

- 8.2 Analizar los criterios de protección ambiental, determinando los efectos, características o circunstancias que presentara o generar la actividad, obra o proyecto en cada una de sus fases, sobre el área de influencia. ....56

- 8.3 Identificación de los impactos ambientales y socioeconómicos de la actividad, obra o proyecto, en cada una de sus fases; para lo cual debe utilizar el resultado del análisis realizado a los criterios de protección ambiental. ....61

- 8.4 Valorización de los impactos ambientales y socioeconómicos, a través de metodologías reconocidas (cualitativa y cuantitativa), que incluya sin limitarse a ello: carácter, grado de perturbación, importancia ambiental, riesgo de ocurrencia, extensión del área, duración, reversibilidad, recuperabilidad, acumulación, sinergia, entre otros. Y en base a un análisis, justificar los valores asignados a cada uno de los parámetros antes mencionados, los cuales determinaran la significancia de los impactos. ....64

- 8.5 Justificación de la categoría del Estudio de Impacto Ambiental propuesta, en función al análisis de los puntos 8.1 a 8.4. ....73

- 8.6 Identificar y valorizar los posibles riesgos ambientales de la actividad, obra o proyecto, en cada una de sus fases. ....75

**9.0 PLAN DE MANEJO AMBIENTAL (PMA) ..... 79**

- 9.1 Descripción de medidas de mitigación específicas a implementar para evitar, reducir, corregir, compensar o controlar a cada impacto ambiental y socioeconómico aplicable a cada una de las fases del proyecto. ....81

- 9.1.1 Cronograma de ejecución .....85

- 9.1.2 Programa De Monitoreo Ambiental.....91

- 9.3 Plan de Prevención de Riesgos Ambientales .....94

- 9.6. Plan de Contingencia .....100

- 9.7. Plan de Cierre .....104

- 9.9 Costos de la Gestión Ambiental .....105

**11.0 LISTA DE PROFESIONALES QUE PARTICIPARON EN LA ELABORACIÓN DEL ESTUDIO DE  
IMPACTO AMBIENTAL ..... 110**

- 11.1 Lista de nombres, firmas y registro de los Consultores debidamente notariadas, identificando el componente que elaboró como especialista.....110

- 11.2 Lista de nombres y firmas de los profesionales de apoyo debidamente notariadas, identificando el componente que elaboró como especialista.....111

**12. CONCLUSIONES RECOMENDACIONES ..... 111**



12.1 Conclusiones .....	111
12.2 Recomendaciones .....	112
<b>13. BIBLIOGRAFÍA .....</b>	<b>113</b>
<b>14. ANEXOS .....</b>	<b>114</b>
14.1 Copia de paz y salvo emitido por el Ministerio de Ambiente .....	115
14.2 Copia del recibo de pago para los tramites de evaluación emitido por el Ministerio de Ambiente.....	116
.....	116
14.3 Copia del certificado de propiedad (es) donde se desarrollará la actividad, obra o proyecto, con una vigencia no mayor de seis (6) meses.....	117
14.4 Copia de la Cedula del Promotor notariada.....	118

## Índice de cuadros

<i>Cuadro 1. Impactos positivos y negativos generados por el proyecto.....</i>	<i>10</i>
<i>Cuadro 2. medidas de mitigación seguimiento vigilancia y control de los impactos ambientales más relevantes. ....</i>	<i>10</i>
<i>Cuadro 3. Datos Generales del Promotor del Proyecto.....</i>	<i>12</i>
<i>Cuadro 4. Coordenadas del polígono.....</i>	<i>18</i>
<i>Cuadro 7. Estaciones meteorológicas .....</i>	<i>34</i>
<i>Cuadro 8. Precipitación Pluvial Registrada en las Estaciones Meteorológicas de la Republica / Años 2006 -2015.....</i>	<i>35</i>
<i>Cuadro 9. Temperaturas .....</i>	<i>36</i>
<i>Cuadro 9. Análisis De Encuestas.....</i>	<i>49</i>
<i>Cuadro 10 Situación ambiental previa en comparación con las transformaciones esperadas</i>	<i>55</i>
<i>Cuadro 11. Análisis de criterios de protección ambiental.....</i>	<i>57</i>
<i>Cuadro 12. Etapa de Construcción.....</i>	<i>61</i>
<i>Cuadro 13. Impactos Ambientales por el proyecto Etapa Construcción .....</i>	<i>64</i>
<i>Cuadro 13. Impactos Ambientales por el proyecto Etapa Operación .....</i>	<i>66</i>
<i>Cuadro 14. Criterios de Valoración para determinar la significancia y calificación de ponderaciones.....</i>	<i>68</i>
<i>Cuadro 15. Valores extremos de la importancia (I). ....</i>	<i>72</i>
<i>Cuadro 16. Posibles riesgos ambientales.....</i>	<i>75</i>

<b><i>Cuadro 17. Criterios.....</i></b>	<b><i>77</i></b>
<b><i>Cuadro 18. Cuadro de valoración de gravedad .....</i></b>	<b><i>77</i></b>
<b><i>Cuadro 19. Tabla de Gravedad.....</i></b>	<b><i>78</i></b>
<b><i>Cuadro 20. Tabla de Riesgo.....</i></b>	<b><i>78</i></b>
<b><i>Cuadro 21. Plan de Manejo Ambiental.....</i></b>	<b><i>81</i></b>
<b><i>Cuadro 22. Cronograma De Ejecución .....</i></b>	<b><i>85</i></b>
<b><i>Cuadro 23. Cronograma de ejecución Monitoreo.....</i></b>	<b><i>94</i></b>
<b><i>Cuadro 24. Tabla de análisis de riesgo .....</i></b>	<b><i>99</i></b>
<b><i>Cuadro 25. Teléfonos De Emergencia .....</i></b>	<b><i>104</i></b>
<b><i>Cuadro 26. Etapas De Atención Ante Contingencias .....</i></b>	<b><i>104</i></b>
<b><i>Cuadro 27. Costo De La Gestión Ambiental.....</i></b>	<b><i>106</i></b>

## 2.0 RESUMEN EJECUTIVO:

Con el presente Estudio de Impacto Ambiental el señora **ELIA HAU CHEN** desea desarrollar el proyecto denominado “**CONSTRUCCION DE LOCAL COMERCIAL**”, ubicado en Encanto Arriba en el corregimiento de Penonomé, distrito de Penonomé, provincia de Coclé se propone cumplir con las Leyes, decretos y Reglamentos, contenidos en la Constitución Nacional de Panamá que establece en el Capítulo Séptimo del Título Tercero, en los artículos 118, 119, 120 y 121, que se refiere a la definición del régimen ecológico; la Ley 41 del 1 de julio de 1998 General de Ambiente de la República de Panamá, donde se define Estudio de Impacto Ambiental (EsIA), como un “documento que describe las características de una acción humana y proporciona antecedentes fundados para la predicción, identificación e interpretación de los impactos ambientales y describe las medidas para evitar, reducir, corregir, compensar y controlar los impactos adversos significativos”; Decreto Ejecutivo N° 1 del 01 de marzo de 2023, “Que reglamenta el capítulo III, del título II, del texto único de Ley 41 de 1998, sobre el proceso de Evaluación de Impacto Ambiental, y se dictan otras disposiciones”, en el que se establecen las disposiciones por las cuales se regirá el Proceso de Evaluación de Impacto Ambiental de acuerdo con lo previsto en el Texto Único de la Ley No.41 de 1 de julio de 1998, General de Ambiente de la República de Panamá, en el que se señala, entre otras cosas, la lista Taxativa de los proyectos o actividades que deben ser objeto de Evaluación Ambiental, así como los criterios de protección ambiental que determinan la categoría del EsIA.

El proyecto a evaluar consiste en la construcción de un edificio comercial de planta baja la cual contara con dos áreas de locales comerciales cada uno con

(1) servicios sanitarios y baño también contara con 10 estacionamientos y un (1) estacionamiento para discapacitados, tinaquera, área verde, tanque séptico y pozo ciego. El área total de construcción será de **484.52 m<sup>2</sup>** para la **“CONSTRUCCION DE LOCAL COMERCIAL”** ubicado en el corregimiento de Penonomé, distrito de Penonomé, provincia de Coclé. El área de construcción será de **484.52 m<sup>2</sup>**.

El Promotor del proyecto es la señora **ELIA HAU CHEN** con numero de cedula **8-792-938**, quien asume la responsabilidad Constructiva y de cumplimiento ambiental en el contenido del Estudio de Impacto Ambiental Categoría I. en este Estudio de Impacto Ambiental categoría I.

## **2.1 Descripción del proyecto, ubicación propiedad, donde se desarrollará y monto de la inversión:**

El proyecto a evaluar consiste en la construcción de un local comercial de planta baja la cual contara con dos (2) servicios sanitarios, 10 estacionamientos y un (1) estacionamiento para discapacitados, tinaquera, área verde, tanque séptico y pozo ciego para la elaboración del proyecto: **“CONSTRUCCION DE LOCAL COMERCIAL”** ubicado en el corregimiento de Penonomé, distrito de Penonomé, provincia de Coclé.

Las aguas residuales serán debidamente recogidas mediante sistema de tanque séptico, a fin de cumplir con el reglamento **DGNTI COPANIT 35-2,019**.

El proyecto se desarrollará sobre la finca con folio real **32342** código de ubicación **2501** con superficie total de 1,437 metros cuadrados + 17 dm<sup>2</sup> propiedad de Elia Hau Chen, Ubicada en el corregimiento de Penonomé, distrito de Penonomé, provincia de Coclé.

El monto global de la Inversión es de **ochenta mil balboas con 00/100 balboas (80,000.00)**

## **2.2. Síntesis de las características físicas, biológicas y sociales del área de influencia del proyecto:**

El área de influencia del proyecto su ubica en el corregimiento de Penonomé, distrito de Penonomé, provincia de Coclé.

Desde el punto de vista físico se trata de un terreno con topografía plana el cual colinda con calles asfaltadas en las pasar la carretera hacia el MIDA, dentro del terreno no existen fuentes hídricas y se trata de suelo que son utilizados para actividades de desarrollo tales como áreas de cultivos anuales. Desde el punto de vista biológico se trata de un área urbana en la cual no se observan formaciones vegetativas ya que existen muchas viviendas, comercios, oficinas públicas, colindantes al proyecto, no se darán afectaciones mayores ya que el área donde se desarrollará el proyecto cuenta con una cobertura menor de gramíneas, además no se observa afectaciones a fauna dentro del terreno a desarrollar.

Las principales actividades económicas en los sitios colindantes al Proyecto están ligadas principalmente con el sector comercio y servicios, viviendas.

La población total del Corregimiento de **Penonomé Cabecera** es de **21,748** habitantes en una superficie de **53.0** kilómetros cuadrados lo que nos da una densidad de **410.70** habitantes por kilómetros cuadrado.

En el distrito de Penonomé existen Centro de salud, universidad pública y privada, Cuartel de bomberos y de policía Nacional, Oficinas públicas, centros comerciales etc. El servicio de transporte para llegar al proyecto incluye transporte colectivo y selectivo las 24 horas del día.

### **2.3 La información más relevante sobre los problemas ambientales críticos generados por el proyecto, obra o actividad**

Las actividades de construcción generan alteraciones en el suelo, ya que se requieren áreas para almacenamiento de materiales e insumos, área de alimentación y descanso e instalación de sanitarios portátiles.

El deterioro de la calidad del aire se dará debido al movimiento de tierra, el tránsito de vehículos de carga (camiones volquetes y de carga de materiales de construcción), maquinarias y equipos, se manifestará en el área de influencia directa e indirecta del proyecto, de forma temporal y mediana intensidad.

La generación de desechos sólidos comunes, material edáfico, ocurrirá producto de las labores constructivas, la alimentación del personal que labora en la obra y la disposición inadecuada de estos desechos, también pudiera ocasionar el incremento de problemas de salud pública debido a la proliferación de vectores en el proyecto.

Las molestias a la población por el incremento del ruido, las emisiones de partículas y gases a la atmósfera, se producirán debido al tránsito de vehículos, maquinarias y los equipos utilizados para la construcción del proyecto.

### **2.4 Síntesis de los impactos ambientales y sociales más relevantes generados por el proyecto:**

El siguiente cuadro resume los impactos positivos y negativos generados por el proyecto:

**Cuadro 1. Impactos positivos y negativos generados por el proyecto**

<b>Elemento Ambiental</b>	<b>Impacto</b>
<b>MEDIO FÍSICO</b>	
<b>Aire</b>	
	Deterioro de la calidad del aire
	Generación de material particulado en la atmósfera
	Incremento en los niveles de ruido.
<b>Suelo</b>	
	Afectación del suelo por compactación o nivelación y excavación
	Deterioro de la calidad del suelo por contaminación
	Incremento en los procesos erosivos del suelo
<b>MEDIO BIOLÓGICO</b>	
<b>Afectación a la Flora</b>	
	Pérdida de cobertura vegetal tipo gramíneas
<b>MEDIO SOCIOECONÓMICO</b>	
	Incremento en la economía local y regional (+)
	Incremento en el riesgo de accidentes laborales (-)
	Generación de empleos (+)
	Molestias a las comunidades aledañas por las obras del Proyecto (-)
	Alteración del paisaje y cambios en la estética del entorno

## 2.5 Síntesis de las medidas de mitigación seguimiento vigilancia y control de los impactos ambientales más relevantes

**Cuadro 2. medidas de mitigación seguimiento vigilancia y control de los impactos ambientales más relevantes.**

<b>Medio Impactado</b>	<b>Medida de Mitigación</b>	<b>Tipo de Medida</b>	<b>Fase del Proyecto</b>
Deterioro de la calidad del aire	Regar el suelo con agua periódicamente durante la construcción	Preventiva	Construcción
	Limitar la velocidad de maquinarias y vehículos con señalización en la entrada del proyecto.	Preventiva	Construcción

Generación de material particulado en la atmósfera	Cubrir con lona o mallas los vehículos de carga de materiales.	Preventiva	Construcción
	Prohibir la quema de desechos sólidos.	Preventiva	Construcción y Operación
	Cubrir el material de construcción almacenado con lonas o mallas.	Preventiva	Construcción
Incremento de los niveles de ruido	Realizar las actividades en horario diurno.	Preventiva	Construcción
	Proveer a los trabajadores de equipo de protección personal.	Preventiva	Construcción
	Capacitar a los trabajadores en el uso de EPP.	Preventiva	Construcción
	Realizar las inspecciones técnicas de maquinaria, equipos y vehículos antes del inicio de la obra.	Preventiva	Construcción
	Dar el mantenimiento periódico a la maquinaria y vehículos utilizados en la obra.	Preventiva	Construcción
Afectación del suelo por compactación, nivelación	Restringir los trabajos a las áreas estrictamente definidas dentro del proyecto.	Preventiva	Construcción
	Delimitar las áreas de trabajo con señalización.	Preventiva	Construcción
Incremento en los procesos erosivos del suelo.	Revegetar el terreno afectado con grama	Correctiva	Construcción
	Dar el mantenimiento de las áreas revegetadas.	Correctiva	Construcción Operación
Incremento de la economía local y regional (+)	Contratar personal calificado y no calificado residente en la comunidad.	Preventiva	Construcción
	Adquirir insumos y alimentos en los comercios de la localidad cuando sea posible.	Preventiva	Construcción
Incremento en el riesgo de accidentes laborales	Capacitar a los trabajadores en el uso de EPP.	Preventiva	Construcción
	Prohibir a los trabajadores ingresar al trabajo bajo los efectos de drogas y/o alcohol.	Preventiva	Construcción
	Contar con botiquín para la atención de primeros auxilios en la zona de trabajo.	Preventiva	Construcción Operación



Generación de empleos (+)	Brindar oportunidades de trabajo a la comunidad beneficiada y aledaña.	Preventiva	Construcción/ Operación
---------------------------	--	------------	-------------------------

## 2.6. Datos Generales del Promotor del Proyecto, persona a contactar teléfonos, correo electrónico, nombre y registro de los consultores

Este proyecto es promovido por la señora **ELIA HAU CHEN** con cedula 8-792-938 con residencia en Penonomé, provincia de Coclé.

**Cuadro 3. Datos Generales del Promotor del Proyecto**

<b>Nombre del Promotor</b>	<b>ELIA HAU CHEN</b>
<b>Registro Publico</b>	<b>PERSONA NATURAL</b>
<b>Representante Legal</b>	<b>ELIA HAU CHEN</b>
<b>Cedula</b>	<b>8-792-938</b>
<b>Teléfono</b>	<b>6678-4817</b>
<b>Dirección Física</b>	<b>Ciudad de Penonomé, corregimiento de Penonomé</b>
<b>Página web</b>	<b>cedrelaf@gmail.com</b>

Este Estudio de Impacto Ambiental fue elaborado por un equipo de profesionales interdisciplinarios, coordinados por el Ing. Diomedes A. Vargas T. IAR- 050-98. y Ing. Luis A. Vargas H. IRC-061-21 Ambos debidamente inscritos y actualizados en el Registro de consultores de la MI-AMBIENTE año 2,021.

## 3.0 INTRODUCCIÓN:

Con el fin de realizar la construcción de “**CONSTRUCCION DE LOCAL COMERCIAL**” en un globo de terreno de la finca 32342 (F) código de

ubicación 2501, para ello se presenta este Estudio de Impacto Ambiental **Categoría I**, a fin de ser evaluado por MI-AMBIENTE y todas las demás instituciones relacionadas con la actividad y así poder desarrollar el referido proyecto en el globo de terreno de forma armónica con el medio ambiente y las poblaciones aledañas al proyecto.

El proyecto a evaluar consiste en la construcción de un edificio comercial de planta baja la cual contara con dos locales comerciales con servicios sanitarios y baño, también contara con 10 estacionamientos y un (1) estacionamiento para discapacitados, tinaquera, área verde, tanque séptico y pozo ciego para la elaboración del proyecto. El área total de construcción será de **484.52 m<sup>2</sup>**

Las aguas residuales serán debidamente recogidas mediante sistema de tanque séptico, a fin de cumplir con el reglamento **DGNTI COPANIT 35-2,019**.

El abastecimiento del agua será mediante el IDAAN de Penonomé (Ver factura del IDAAN en anexos).

### **3.1 Alcance, Objetivos y Metodología del Estudio:**

#### **▪ Entre los alcances y objetivos del presente estudio tenemos:**

- ❖ Reconocer las características ambientales, socio económico y cultural de la región donde se desarrollará el proyecto.
- ❖ Cumplir con lo establecido en la ley general del ambiente y poder desarrollar este proyecto en una forma armónica con el medio ambiente.
- ❖ Detectar los impactos ambientales mitigándolos, compensándolos y manejándolos de una forma adecuada para que mantengan en lo posible el equilibrio ecológico en el área.
- ❖ Determinar las características físicas del sitio a fin de detectar factores técnicos que puedan afectar el medio natural y cultural.

- ❖ Mediante la elaboración de este documento se le darán recomendaciones al promotor del proyecto para así alcanzar un verdadero equilibrio entre el proceso de desarrollo y el medio ambiente ya que mediante este estudio se pretende alcanzar un continuo crecimiento económico con equidad social y protección y administración eficiente del medio ambiente.
- ❖ Por medio de la participación ciudadana informar sobre la implementación del proyecto para así dar su opinión en relación a la mejor forma de desarrollar el proyecto sin ocasionar conflictos con el promotor.

▪ **Metodología, duración e instrumentalización del estudio:**

Para la elaboración de este estudio de impacto ambiental categoría I se utilizó la siguiente metodología la cual consistió en visitas de campo por parte del equipo consultor y el promotor a fin de obtener la información referente al ambiente físico y ambiente biológico (Línea Base) así como el plan de participación ciudadana a fin de obtener la opinión de la comunidad aledaña sobre el desarrollo del proyecto una vez obtenida la información se procedió a realizar el trabajo de oficina en relación al levantamiento del texto relacionado con el estudio e información proporcionada por el promotor en relación a los insumos y equipos a utilizar en el proyecto.

Para la elaboración del referido estudio se tomaron veinte (20) días de los cuales cinco fueron de visitas de campo y el resto trabajos de oficina.

Para la elaboración de este estudio de utilizaran los siguientes instrumentos: GPS, mapas y planos del terreno. Modelos de encuestas de participación ciudadana, volantes informativos, cámara fotográfica, consultas, informes de calidad del aire, ruido, vibraciones, estudios arqueológicos y otros.

#### 4.0 DESCRIPCIÓN DEL PROYECTO OBRA O ACTIVIDAD:

El Proyecto consiste en la construcción de un edificio que será utilizado con fines comerciales razón por la que se elabora este EsIA del proyecto de **“CONSTRUCCION DE LOCAL COMERCIAL”**, El proyecto a evaluar consiste en la construcción de un edificio comercial de planta baja la cual contará con dos (2) locales comerciales con servicios sanitarios, baño y contara con diez (10) estacionamientos y un (1) estacionamiento para discapacitados, tinaquera, área verde, tanque séptico y pozo ciego para la elaboración del proyecto. El área total de construcción será de **484.52 m<sup>2</sup>**. Las aguas residuales serán debidamente recogidas mediante sistema de tanque séptico, a fin de cumplir con el reglamento **DGNTI COPANIT 35-2,019**. El abastecimiento del agua será mediante el IDAAN de Penonomé (Ver factura del IDAAN en anexos).

#### 4.1 Objetivo y justificación del proyecto:

**El proyecto tiene como objetivo:**

- Construcción de una edificación de planta baja tomando todas las medidas de seguridad a fin de que sirva para la construcción del local, dentro del corregimiento de Penonomé.

**El proyecto es justificado:**

- El proyecto es justificado ya que la implementación del mismo traerá beneficios **AL PROMOTOR** mediante un edificio para construcción de **“CONSTRUCCION DE LOCAL COMERCIAL”**.

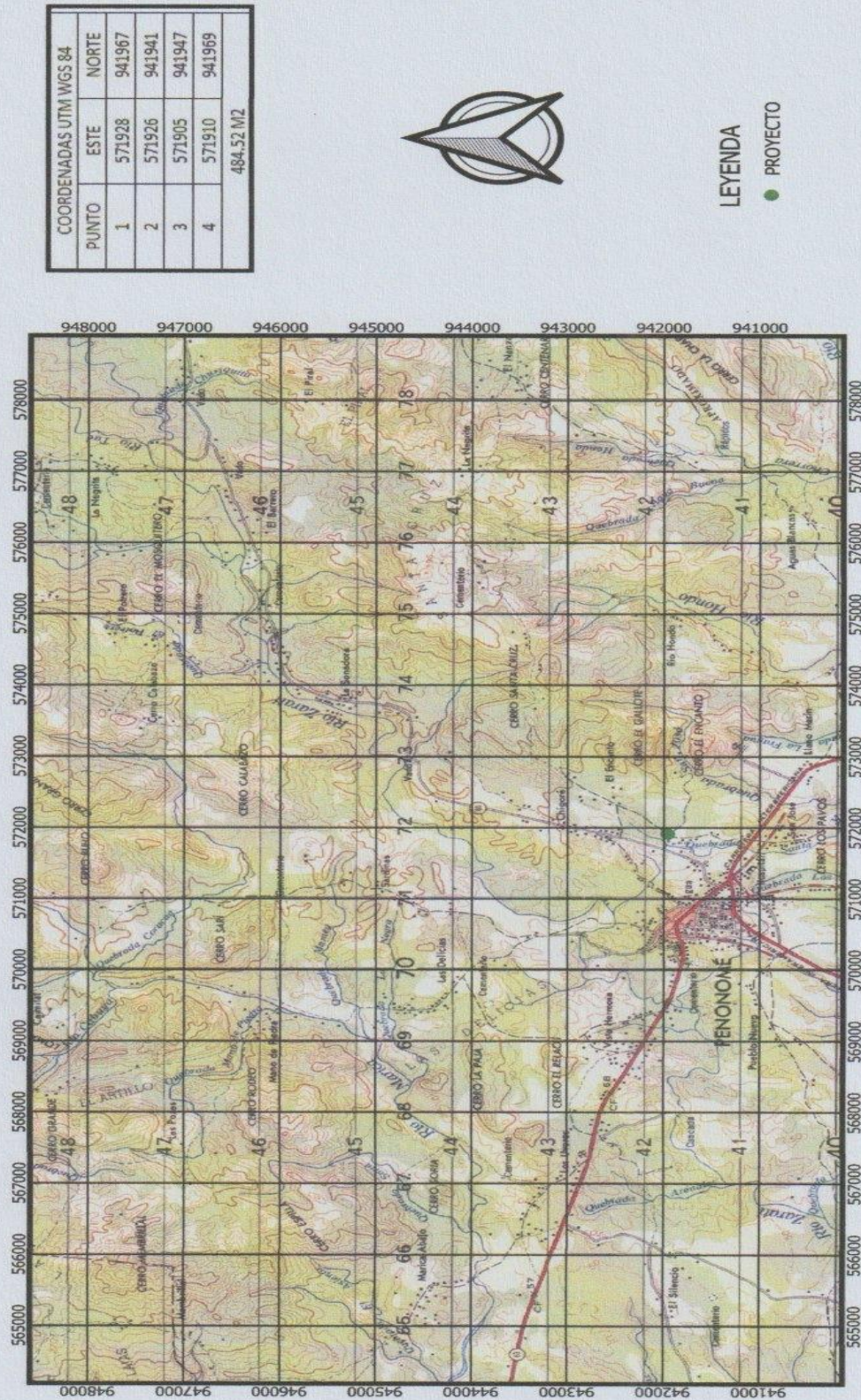
**4.2 Mapa a escala del proyecto que permita visualizar la ubicación geográfica:**

Se adjunta Mapa de localización regional escala 1:50,000



ESTUDIO DE IMPACTO AMBIENTAL CATEGORIA I  
 MAPA DE LOCALIZACIÓN REGIONAL  
 PROYECTO: CONSTRUCCIÓN DE LOCAL COMERCIAL  
 PROMOTOR: ELIA HAO CHEN. CEDULA: 8-792-938

UBICACIÓN: EL ENCANTO ARRIBA, CORREGIMIENTO DE PENONOME, DISTRITO DE PENONOME, PROVINCIA DE COCLÉ.



FUENTE: CONSULTOR AMBIENTAL/MAPA DE LOCALIZACIÓN REGIONAL/ESCALA 1:50,000



### 4.2.1 Coordenadas UTM del polígono del proyecto:

El proyecto se ubica en el Corregimiento de Penonomé, Distrito de Penonomé, provincia de Coclé, en Las coordenadas da UTM WGS 84:

**Cuadro 4. Coordenadas del polígono**

COORDENADAS UTM WGS 84		
PUNTO	ESTE	NORTE
1	571928	941967
2	571926	941941
3	571905	941947
4	571910	941969
SUPERFICIE: 484.52 METROS CUADRADOS		

## 4.3 Descripción de las fases del proyecto.

### 4.3.1 Etapa de Planificación

En esta etapa se procedió a elaborar el estudio de Impacto Ambiental **Categoría I** para ser presentado y evaluado ante MI-AMBIENTE, y solicitar los diversos permisos en las instituciones correspondientes (Municipio, IDAAN, MIVIOT, MITRADEL, etc.) Para así poder desarrollar el proyecto legalmente con todos los permisos debidamente aprobados por las autoridades competentes, se estima que la etapa de planificación tendrá una duración de 45 días.

### 4.3.2 Construcción Ejecución detallando las actividades que se desarrollaran en la fase (infraestructura a desarrollar, equipos a utilizar, mano de obra, empleos insumos, servicios básicos, requeridos, transportes otros.

Para el desarrollo del proyecto y una vez aprobado el estudio de Impacto Ambiental categoría I. se realizarán las actividades típicas previas a la construcción tales como:

**Limpieza inicial del terreno:** No se requiere la tala de árboles, se realizará la poda de árboles colindantes la cual ya el promotor del proyecto cuenta con el

permiso de poda solicitado ante MIAMBIENTE Penonomé (ver permiso de poda en anexos), dentro del terreno existe una vegetación menor tipo gramínea (grama faragua) Y Plantas de guineo chino.

**Demolición de casa existente:** Se procederá a demoler y reubicar todos los desechos de una pequeña vivienda existente dentro del terreno el material será utilizado para relleno dentro del terreno el resto será utilizado por el Promotor en otras actividades comerciales (hierro viejo).

**Marcación de las fundaciones y construcción de las infraestructuras:**

Se procedió a construir todas las infraestructuras contempladas en el proyecto la construcción de un local comercial de planta baja la cual contara con dos (2) locales que tendrán servicios sanitarios, 10 estacionamientos y un (1) estacionamiento para discapacitados, tinaquera, área verde, tanque séptico y pozo ciego. De acuerdo a lo establecido en el ante proyecto presentado y aprobado por el MIVIOT. Las aguas residuales serán debidamente recogidas mediante sistema de tanque séptico, a fin de cumplir con el reglamento **DGNTI COPANIT 35-2,019**.

El abastecimiento del agua será mediante El IDAAN de Penonomé. (Ver factura del IDAAN en anexos).,

**Infraestructura a desarrollar:** El proyecto consiste en la construcción de un edificio comercial de planta baja la cual contará con dos locales y contara cada uno con servicios sanitarios y baños, 10 estacionamientos y un (1) estacionamiento para discapacitados, tinaquera, área verde, tanque séptico y pozo ciego, también se construirá el sistema de drenajes para desalojos de las aguas pluviales.

**Equipo a utilizar:**



Para el desarrollo del proyecto se utilizará el siguiente equipo

- 1 retro Excavadora
- 1 camión Volquete
- 1 apisonadora Mecánicos.
- 2 máquina de soldar.
- 2 maquina preparadora de concreto.
- Una (1) planta eléctrica.
- Herramientas utilizadas en la construcción, etc.

### **Mano de Obra a utilizar:**

#### **Personal en el proyecto:**

- 1 ingeniero del Proyecto
- 1 especialista en Seguridad Ocupacional.
- 1 capataz General del Proyecto
- Un (1) operador de equipo pesado.
- Dos albañiles.
- Un plomero
- 3 ayudantes generales.
- 1 celador.

Para este proyecto no se requiere la construcción de campamento ya que es una obra a corto plazo,

#### **Necesidades de insumos durante la construcción.**

Durante la etapa de construcción se utilizarán tuberías, pegamentos, bloques, arena, piedra, acero, zinc, aceros, materiales eléctricos, alambres, combustibles, lubricantes, hormigón cemento etc.

**Necesidades de servicios Básicos (agua, energía, aguas servidas, vías de acceso, transporte público, otros).**

Para el desarrollo del proyecto en la etapa construcción el promotor abastecerá de agua mediante el IDAAN de Penonomé. (Ver factura del IDAAN en anexos).

Para este proyecto se requiere energía eléctrica durante la construcción y operación que será suministrada por la compañía eléctrica de la región

Las calles colindantes con el proyecto están en buenas condiciones ya que se tratan de calles asfaltadas hacia el Encanto Arriba.

Para la recolección de las aguas residuales durante la **construcción** se utilizará el sistema de letrina portátil a fin de cumplir con la norma **DGNTI COPANIT 35-2,019** para el manejo de las aguas residuales.

#### **4.3.3 Etapa de Operación detallando las actividades que se darán (infraestructuras, equipos, mano de obra insumos servicios básicos etc.):**

Una vez terminadas las obras de Construcción del proyecto se estará en condiciones utilizar la edificación construida para los fines propuestos o sea locales comerciales y residencias unifamiliares.

##### **Equipo a utilizar:**

Para el desarrollo del proyecto en la etapa de operación se utilizará el siguiente equipo

- Computadoras e Impresoras.
- Estanterías
- Mostradores
- Refrigeradores.
- Congeladores.
- Maquina registradoras.

##### **Mano de Obra a utilizar:**

###### **Personal en el proyecto:**

- 1 administrador.

- Un chofer de camiones
- 1 celador
- 2 personal de limpieza y mantenimiento.
- 2 ayudantes generales y vendedores

#### **Necesidades de insumos durante la operación.**

- Durante la etapa de operación se utilizarán materiales de aseo, insumos de alimentación, bebidas, mercancía seca, Artículos de primera necesidad y de consumo humano (Mini super).

#### **Necesidades de servicios Básicos (agua, energía, aguas servidas, vías de acceso, transporte público, otros).**

Para el desarrollo del proyecto en la etapa operación el promotor abastecerá de agua mediante el IDAAN de Penonomé (Ver factura del IDAAN en anexos).

Para este proyecto se requiere energía eléctrica durante la operación que será suministrada por la compañía eléctrica de la región

Las calles colindantes con el proyecto están en buenas condiciones ya que se trata de calles asfaltadas hacia el Encanto Arriba

Para La recolección de las aguas residuales durante la operación se utilizará mediante sistema de tanque séptico, a fin de cumplir con el reglamento **DGNTI COPANIT 35-2,019**.

#### **4.3.4 Cierre de la actividad obra o proyecto:**

Por tratarse de una obra a largo plazo no se contempla en si una etapa de cierre del proyecto lo que si se contempla es que una vez terminada la etapa de construcción de la obra y antes de la etapa de operación El Promotor deberá recoger todos los desechos producto de las actividades del proyecto y deponerlos adecuadamente en vertedero más cercano, de igual forma, el Promotor debe

cumplir estrictamente con lo establecido en este Estudio de Impacto Ambiental referente a la adecuada disposición de los desechos producto de la actividad de construcción.

#### 4.3.5 Cronograma y tiempo de desarrollo en cada una de las fases:

FASE DE PLANIFICACIÓN	MESES
1- Realización de estudios y obtención de permisos, Diseño y parámetros de construcción, arquitectura, estructura, equipo y Maquinarias, cálculos y resoluciones de aprobación.	2
<b>FASE DE CONSTRUCCION</b>	
3- Cimentación y levantamiento de las estructuras planificadas incluyendo su etapa de acabado.	10
<b>Total, en Meses</b>	<b>12</b>

#### 4.5 Manejo y disposición de desechos sólidos, líquidos y gaseosos en todas las fases del proyecto:

##### 4.5.1 Desechos Sólidos:

###### Fase Planificación

Durante esta etapa no se generarán desechos sólidos.

###### Fase de Construcción:

Los desechos sólidos durante la etapa de construcción serán debidamente recogidos en tanques especiales por el promotor o la compañía encargada de la obra y depositados periódicamente en el vertedero municipal de Penonomé previo al respectivo permiso otorgado por el municipio.

Se estima que la producción de desechos durante la etapa de construcción está entre el 10 al 15 % de residuos de materiales usados, de igual forma la generación de basura por parte de los obreros esta alrededor de una libra por

persona al día lo que se estipula alrededor de 12 libras de desechos sólidos por día hasta que dure la etapa de construcción.

### **Fase de operación**

Todos los desechos sólidos (basura) generada en el futuro proyecto serán debidamente recogidos en tanques especiales y tinaquera a fin de ser depositada en el vertedero de Penonomé mediante contrato con el Municipio.

Se estima que durante la etapa de operación se generaran alrededor de una libra de basura al día por persona y la misma será diariamente recogida en bolsas negras y tanques de 55 galones con tapa.

#### **4.5.2 Desechos Líquidos:**

##### **Fase de planificación:**

Durante la planificación no se generarán desechos líquidos.

##### **Fase de construcción:**

Durante la etapa de construcción no se generarán volúmenes significativos de aguas residuales ya que los trabajadores del proyecto utilizaran un servicio de letrina portátil que se instalara en el proyecto para este fin al cual se le dará el adecuado mantenimiento.

### **Fase de Operación**

Las aguas residuales serán debidamente recogidas mediante sistema de tanque séptico, a fin de cumplir con el reglamento **DGNTI COPANIT 35-2,019**.

#### **4.5.3 Desechos gaseosos:**

##### **Fase de Planificación:**

No se generarán desechos gaseosos durante esta etapa

##### **Fase de construcción:**

Se generarán desechos gaseosos producto de la combustión interna de la maquinaria que trabajara en el proyecto, pero esto se reduce a el periodo de tiempo que dure la actividad de construcción.

#### **Fase de Operación:**

Durante esta etapa se generarán desechos gaseosos (CO<sub>2</sub>, SO<sub>2</sub> y otros gases) producto de la combustión interna de los vehículos que ingresen al área del proyecto y transiten por la carretera de asfalto.

#### **4.5.4 Desechos peligrosos:**

No aplica ya que el proyecto no generara desechos peligrosos en ninguna de sus fases.

#### **4.6 Uso de suelo o esquema de ordenamiento territorial**

El uso de suelo del área del proyecto de acuerdo al MIVIOT es de **COMERCIAL URBANO (C-2)** (Ver Nota de asignación de código de zona)

#### **4.7 Monto Global de la inversión:**

El proyecto tiene un monto global de ochenta mil (80,000.00) balboas.

#### **4.8 Legislación y normas técnicas.**

La Legislación panameña se fundamenta en la Constitución Política, Leyes Nacionales, Decretos Ejecutivos, Decretos y Acuerdos Municipales, Resoluciones Administrativas y Reglamentos Técnicos. A continuación, se presenta un resumen de las normativas panameñas aplicables y su relación con el proyecto.

Constitución Política de 1972 con las reformas a 2004. En Panamá, la Constitución Política de 1972, en su Capítulo 7 Artículo 115 establece que “El Estado y todos los habitantes del territorio nacional tienen el deber de propiciar un desarrollo social y económico que prevenga la contaminación del ambiente, mantenga el equilibrio ecológico y evite la destrucción de los ecosistemas”. Así mismo, el Régimen Ecológico, en su Capítulo 7 en los siguientes artículos, establece lo siguiente:

Artículo 118: Es deber fundamental del Estado garantizar que la población viva en un ambiente sano y libre de contaminación, en donde el aire, el agua y los alimentos satisfagan los requerimientos del desarrollo adecuado de la vida humana.

Artículo 119: El Estado y todos los habitantes del territorio nacional tienen el deber de propiciar un desarrollo social y económico que prevenga la contaminación del ambiente, mantenga el equilibrio ecológico y evite la destrucción de los ecosistemas. En el Título III, Derechos y Deberes Individuales y Sociales, Capítulo 6 – Salud, Seguridad Social y Asistencia, en su artículo 110, numeral 4, establece que el Estado debe combatir las enfermedades transmisibles mediante el saneamiento ambiental, el desarrollo de la disponibilidad de agua potable y adoptar medidas de inmunización, profilaxis y tratamiento, proporcionadas colectiva o individualmente, a toda la población.

Código Sanitario: Aprobado por la Ley No. 66 de 10 de noviembre de 1947, señala en su artículo 203 que: los proyectos de construcción, reparación, modificación de cualquier obra pública o privada que en una u otra forma se relacionen con el agua potable, alcantarillados o desagües, balnearios, establecimientos de aguas termales o aguas para uso industrial, deberán ser previamente sometidos, en cada caso, a la aprobación de la Dirección General de Salud Pública, la cual, según lo juzgue necesario, podrá exigir los planos y especificaciones respectivos para su estudio.

Ley No. 41 de 1 de julio de 1998: Ley General de Ambiente de la República de Panamá, establece que la administración del ambiente es una obligación del Estado y por tanto es necesario su protección, conservación y recuperación. La Ley 41 del 1 de julio de 1998, en su artículo 1 establece los principios y normas básicas para la protección, conservación y recuperación del ambiente, promoviendo el uso sostenible de los recursos naturales. Además, ordena la gestión ambiental y la integra a los objetivos sociales y económicos, a efecto de lograr el desarrollo humano sostenible del país. En su artículo 3 establece que, la Política Nacional del Ambiente

constituye el conjunto de medidas, estrategias y acciones establecidas por el Estado que orientan, condicionan y determinan el comportamiento del sector público y privado de los agentes económicos y de la población en general, en la conservación, uso, manejo y aprovechamiento de los recursos naturales y del ambiente.

Así mismo la referida Ley N° 41 de 1 julio de 1998, crea la Autoridad Nacional del Ambiente (ANAM), como la entidad rectora en la protección del medio natural. Y es la institución responsable de aprobar los proyectos que desarrollan las empresas privadas y las instituciones del gobierno en el territorio nacional, que involucren directa o indirectamente el ambiente. Por lo tanto, de acuerdo al artículo 7 numeral 10, le corresponde a esta autoridad “evaluar los Estudios de Impacto Ambiental y emitir las resoluciones respectivas”. Esta ley establece la obligatoriedad en la elaboración de estudios de impacto ambiental previos a la ejecución de cualquiera obra en el territorio nacional y por ende la evaluación de los impactos que genera la ejecución de la obra y la aplicación de medidas de mitigación durante todas las fases del proyecto.

Ley 8 de 25 de marzo de 2015 crea el Ministerio de Ambiente, modifica disposiciones de la Autoridad de los Recursos Acuáticos de Panamá, y dicta otras disposiciones. Del Título I, Capítulo I, artículo 1, se crea el Ministerio de Ambiente como la entidad rectora del Estado en materia de protección, conservación y recuperación del ambiente, y el uso sostenible de los recursos naturales para asegurar el cumplimiento y aplicación de las leyes, los reglamentos y la Política Nacional del Ambiente. En su artículo 2, numeral 10, se establece evaluar los estudios de impacto ambiental y emitir las resoluciones respectivas.

El Artículo 22 de la mencionada Ley 8, establece que el artículo 28 de la Ley 41 de 1998 queda así: Para toda actividad, obra o proyecto del Estado que, de acuerdo con esta Ley y sus reglamentos, requiera un estudio de impacto ambiental, la institución pública promotora estará obligada a incluir, en su presupuesto, los recursos para



cumplir con la obligación de elaborarlo y asumir el costo que demande el cumplimiento del Plan de Manejo Ambiental y la resolución administrativa que lo aprobó.

- Decreto Ejecutivo No. 01 de 01 de marzo de 2023
- Decreto Ley N° 35, de 22 de septiembre de 1966, Reglamenta el Uso de las Aguas. Se establece en el artículo 32, que el derecho a usar aguas o a descargar aguas usadas, puede ser adquirido por permiso (autorización revocable y vigente por un período no mayor a un año), por concesión transitoria (autorización temporal con plazo no menor de tres ni mayor a cinco años) y por concesión permanente (de carácter indefinida pero no transferible)
- Ley N° 44 de 5 de agosto de 2002. Que establece el Régimen Administrativo Especial para el manejo, protección y conservación de las cuencas hidrográficas de la República de Panamá.
- Decreto Ejecutivo N0. 479 de 23 de abril de 2013. Que reglamenta la ley No. 44 de 5 de agosto de 2002. Forestal
- Ley N° 1 de 3 de febrero de 1994. Por la cual se establece la Legislación Forestal de la República de Panamá y se dictan otras disposiciones.
- Resolución de la Junta Directiva 05-98 de 22 de enero de 1998. Por la cual se Reglamenta la Ley N° 1 de 3 de febrero de 1994 y se dictan otras disposiciones.
- Resolución AG-0235-2003 de 12 de junio de 2013, por la cual se establece la tarifa para el pago en concepto de indemnización ecológica, para la expedición de los permisos de tala rasa y eliminación de sotobosques o formaciones de gramíneas, que se requiera para la ejecución de obras de desarrollo, infraestructuras y edificaciones. Desechos y residuos

### **Ruido**

- Resolución N° 506 de 6 de octubre de 1996. Por el cual se aprueba el Reglamento Técnico DGNI-COPANIT 44-2000 Higiene y Seguridad

Industrial. Condiciones de Higiene y Seguridad en Ambientes de Trabajo donde se Genere Ruido.

- Decreto Ejecutivo N° 306 de 4 de septiembre de 2002. Que adopta el Reglamento para el Control del Ruido en Espacios Públicos, Áreas Residenciales o de Habitación, así como Ambientes Laborales.
- Decreto Ejecutivo N°1 de 15 de enero de 2004, el cual modifica el Decreto Ejecutivo N°306. Biodiversidad
- Ley N° 24 de 7 de junio de 1995. Por la cual se establece la Legislación de la Vida Silvestre en la República de Panamá.
- Resolución AG-0051-2008 “Por la cual se reglamenta lo relativo a las especies de fauna y flora amenazadas y en peligro de extinción y se dictan otras disposiciones” y Anexo - Lista de Especies Amenazadas y en peligro de extinción.

### **Seguridad e higiene en el Trabajo**

- Decreto de Gabinete N° 252, de 30 de diciembre de 1971, “Por el cual se crea el Código de Trabajo.”. En su Libro II se enfoca en los Riesgos Profesionales. Su Título Primero trata sobre la Higiene y Seguridad en el Trabajo, y su artículo 282 establece que “Todo empleador tiene la obligación de aplicar las medidas que sean necesarias para proteger eficazmente la vida y salud de sus trabajadores, garantizar su seguridad y cuidar de su salud, acondicionando locales y proveyendo equipos de trabajo y adoptando métodos para prevenir, reducir y eliminar los riesgos profesionales de los lugares de trabajo, de conformidad con las normas que sobre el particular establezcan el Ministerio de Trabajo y Bienestar Social, la Caja de Seguro Social y cualquier otro organismo competente”. Considera, además, la aplicación de medidas en los lugares de trabajo que sean compatibles con las medidas ambientales que se implementarán en la construcción de las obras propuestas: “... 1. Que los

desechos y residuos no se acumulen; 2. Que la superficie y la altura de los locales de trabajo sean suficientes para impedir aglomeración de los trabajadores y para evitar obstrucciones causadas por maquinarias, materiales y productos; 3. Que exista alumbrado suficiente y adaptado a las necesidades del caso, ya sean natural, artificial o de ambas clases; 4. Que se mantengan condiciones atmosféricas adecuadas; 5. Que se provean instalaciones sanitarias y medios necesarios para lavarse, así como agua potable en lugares apropiados, en cantidad suficiente y condiciones satisfactorias; 6. Que se provean vestuarios para cambiarse de ropa al comenzar y terminar el trabajo; 7. Que se establezcan lugares apropiados para que los trabajadores puedan consumir alimentos o bebidas en los locales de trabajo; 8. Que, en lo posible, se eliminen o reduzcan los ruidos y vibraciones perjudiciales a la salud de los trabajadores; y 9. Que las sustancias peligrosas sean almacenadas en condiciones de seguridad. “El artículo 284 del mismo Código enfatiza en la responsabilidad del empleador para que las labores peligrosas se realicen a distancia de sitios que ocupen la mayor cantidad de trabajadores, al igual que el suministro de equipo de protección personal a los trabajadores.

- Decreto Ejecutivo N° 2 de 15 de febrero de 2008, G.O. 25979. Por el cual se reglamenta la Seguridad, Salud e Higiene en la Industria de la Construcción. (MITRADEL).
- Resolución N° 41, 039-2009-JD de 26 de enero de 2009, Por el cual se aprueba el reglamento general de prevención de riesgos profesionales y seguridad e higiene en el trabajo (CSS) Obras Públicas

## **5.0 DESCRIPCIÓN DEL AMBIENTE FÍSICO**

### **5.3 Caracterización del Suelo:**

Los suelos en el sitio del proyecto son franco arcilloso pH de 5.2 con regular características físico químicas, en la actualidad estos suelos son utilizados para establecimiento de actividades de desarrollo tales como viviendas, comercios, etc.

#### **5.3.2 Caracterización del área costera marina:**

No aplica.

#### **5.3.3 La Descripción del Uso del Suelo.**

El área de influencia directa del Proyecto se encuentra ubicado en el corregimiento de Penonomé, distrito de Penonomé, el uso de suelo dado es de área Comercial -Urbana (C-2).

#### **5.3.5 Descripción de la colindancia de la propiedad:**

El terreno de la finca 32342 (F) donde se desarrolla el proyecto colinda con las siguientes áreas:

**Norte:** Colinda con parte de la finca N<sup>o</sup> 2012, propiedad de municipio de Penonomé, ocupado por Julio Mendoza

**Sur:** Colinda con calle sin nombre

**Este:** Colinda con calle 28 de noviembre

**Oeste:** Colinda con parte de la finca 2012, del Municipio de Penonomé, que usan el lote individuales Fidelina Núñez y Juan Escudero.

#### **5.3.6 Identificación de sitios propensos a deslizamientos:**

La erosión es un proceso natural complejo que se modifica gravemente debido a las actividades humanas tales como limpieza de terrenos, agricultura, construcción, etc.

La pérdida de la vegetación protectora a través de la deforestación, fuegos y ganadería hacen al suelo vulnerable al ser levantado y removido por la acción del viento y del agua. Adicionalmente, el sobre cultivo y la compactación hacen que el suelo pierda su estructura y cohesión, y se erosiones con más facilidad.

De acuerdo al mapa de susceptibilidad a deslizamiento por distritos del Atlas Nacional, en el distrito de Penonomé, en el corregimiento: Penonomé Cabecera el nivel de susceptibilidad a deslizamiento es de Baja a Moderada por lo que no se darán problemas de deslizamiento en el terreno ya que su topografía es Plana.

#### **5.4 Descripción de la Topografía:**

El terreno donde se desarrollará el proyecto tiene una topografía Plana podemos observar que las altitudes relativas del terreno para el área del proyecto oscilan entre 102 metros de altura, de forma general se trata de terrenos con topografía de totalmente plana.

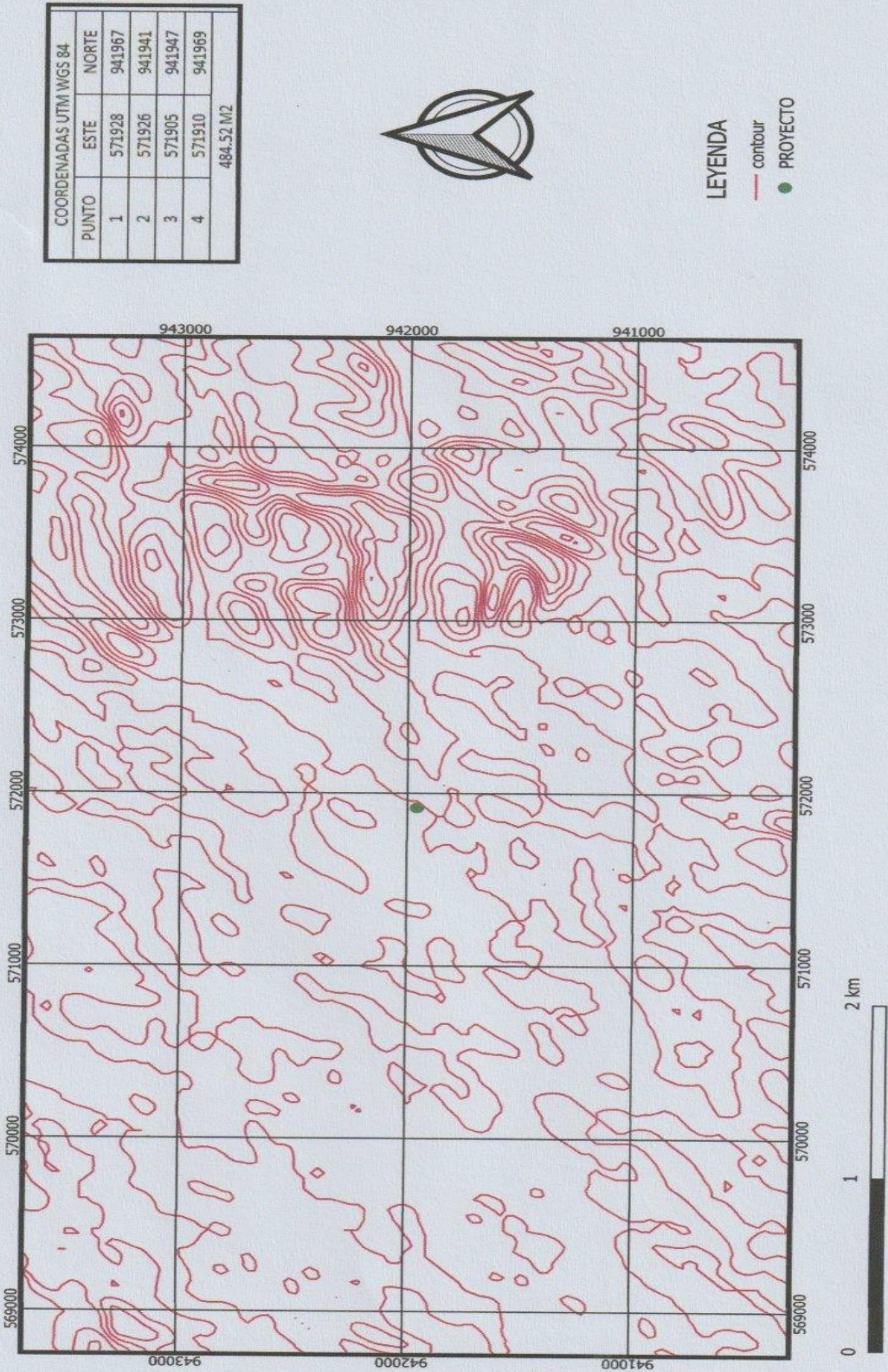
##### **5.4.1 Plano Topográfico del área del proyecto:**

Ver plano adjunto.



ESTUDIO DE IMPACTO AMBIENTAL CATEGORIA I  
MAPA TOPOGRAFICO  
PROYECTO: CONSTRUCCION DE LOCAL COMERCIAL  
PROMOTOR: ELJA HAO CHEN. CEDULA: 8-792-938

UBICACIÓN: EL ENCANTO ARRIBA, CORREGIMIENTO DE PENONOME, DISTRITO DE PENONOME, PROVINCIA DE COCLÉ.



FUENTE: CONSULTOR AMBIENTAL/MAPA TOPOGRAFICO/ESCALA 1:20,000

## 5.5 Aspectos climáticos

Según la clasificación de Köppen, en el área se registra un clima tropical de sabana (Aw) con lluvias mayores a los 1000 mm, varios meses con lluvias menores a los 60 mm y temperatura media del mes más fresco menor a los 18°C.

Para el análisis de este factor, se utilizarán los datos de la Estación Meteorológica de Penonome tipo A Convencional para los parámetros de Temperatura (Máxima, Promedio, Mínima) y Evaporación y la Estación de Sonadora tipo C Convencional para el parámetro total de lluvia.

Estaciones meteorológicas activadas en el área cercana al proyecto, según su nombre, elevación, localización y año de instalación: /

**Cuadro 7. Estaciones meteorológicas**

Estación	Elevación de la estación en metros	Localización de la estación	Año de Instalación
Penonomé	100 msnm	Latitud 8° 23' 00" Longitud 80° 16' 00"	1970
Sonadora	168 msnm	Latitud 8° 33' 00" Longitud 80° 20' 00"	1958

*FUENTE: Empresa de Transmisión Eléctrica (ETESA).*

### 5.5.1 Descripción general de aspectos climáticos: precipitación, temperatura, humedad, presión atmosférica.

- a. **Precipitación:** Para el caso que nos atañe, y por situarnos en el trópico, la precipitación atmosférica consiste en lluvias y constituye el elemento climático, más variable de todos, así, este tipo de precipitación es el resultado final del movimiento ascendente del aire el cual es enfriado por expansión



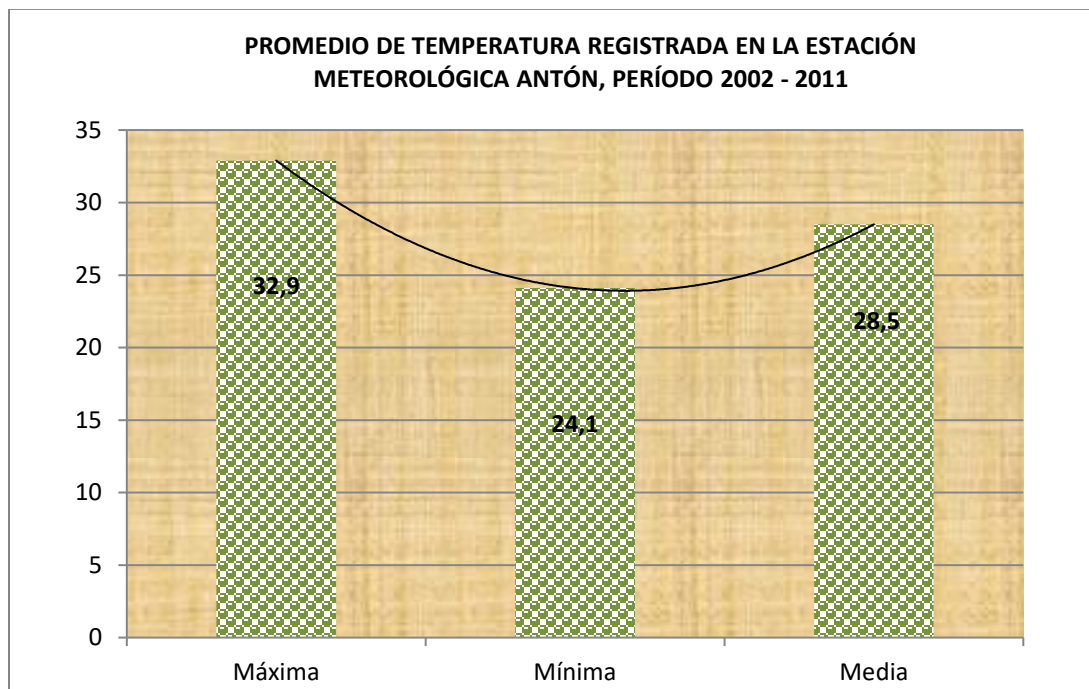
más allá del nivel de condensación del vapor de agua. Los datos capturados en las estaciones meteorológicas de Antón y Sonadora sobre las precipitaciones pluviales entre los años 2,006 - 2015 se detallan en el siguiente

<b>Cuadro 8. Precipitación Pluvial Registrada en las Estaciones Meteorológicas de la Republica / Años 2006 -2015</b>									
<b>Estación: Sonadora</b>									
<b>Precipitación en Milímetros.</b>									
<b>2006</b>	<b>2007</b>	<b>2008</b>	<b>2009</b>	<b>2010</b>	<b>2011</b>	<b>2012</b>	<b>2013</b>	<b>2014</b>	<b>2015</b>
1,765	2,210. 3	1,748. 2	1,453. 8	2,373. 2	2,462. 3	1,641. 4	1,664. 3	1,530. 8	649.8

*FUENTE: Empresa de Transmisión Eléctrica (ETESA).*

**b. Temperatura:** Retomando datos de la Estación meteorológica tipo A Convencional de Antón la cual es una de las más cercanas al proyecto arroja la siguiente información gráfica para el período 2002 - 2011. /



**Cuadro 9. Temperaturas**

*FUENTE: Empresa de Transmisión Eléctrica (ETESA)*

**c. Humedad relativa:** La Estación meteorológica tipo A Convencional denominada Antón utilizada en este estudio, registró para el período 2002 – 2011 una humedad relativa promedio en horas y minutos de 98.4

**d. Evaporación registrada:** La Estación meteorológica tipo A Convencional Antón, la cual es una de las más cercanas al proyecto que arroja para el período 2002 – 2,011 una evaporación promedio de 131.7 mm.

## 5.6 Hidrología

El área de influencia del proyecto está ubicada dentro de la cuenca N° 134 del Río Grande dentro del terreno donde se desarrollará el proyecto no existe ninguna fuente hídrica

La Cuenca 134 de Río Grande posee una superficie de 1735.18 Km<sup>2</sup> y es perteneciente a la vertiente del Pacífico, se encuentra dentro de la Provincia de Coclé

La cuenca del río Grande se encuentra localizada en la vertiente del pacifico, provincia de Coclé entre las coordenadas  $8^{\circ} 11$  y  $8^{\circ} 43$  de latitud norte y  $80^{\circ} 53$  de longitud oeste UTM 553133, 937119).

Se ubica políticamente entre los distritos de Penonomé, Nata, Ola y La Pintada, su río principal es el Río Grande con una longitud de 94 kilómetros el caudal medio de la cuenca es de 12.30 Metros cúbicos por segundo.

El área de drenaje total de la cuenca es de 2,515 km<sup>2</sup> hasta la desembocadura al mar, La elevación media de la cuenca es de 150 msnm, y el punto más alto de la cuenca se encuentra en la cordillera central con una elevación máxima de 1,448 msnm.

La cuenca registra una precipitación media anual de 2046 mm. Las lluvias se distribuyen gradualmente desde el centro de la cuenca con un aproximado de 3000 mm/año, hacia el litoral con 1500 mm/año. El 92 % de las lluvias ocurren entre los meses de mayo a noviembre y el 7 % restante se registra entre los meses de diciembre a abril.



**Imagen 3. Mapa de Cuencas Hidrográficas**

### **5.6.1 Calidad de aguas superficiales**

Por el terreno donde se desarrollará el proyecto no pasa ninguna fuente hídrica por lo que no aplica.

### **5.6.2 Estudio Hidrológico**

Por el terreno donde se desarrollará el proyecto no pasa ninguna fuente hídrica por lo que no aplica.

#### **5.6.2.1 Caudales (máximo, mínimo y promedio anual)**

Por el terreno donde se desarrollará el proyecto no pasa ninguna fuente hídrica por lo que no aplica.

#### **5.6.2.2 Caudal ambiental y caudal ecológico**

Por el terreno donde se desarrollará el proyecto no pasa ninguna fuente hídrica por lo que no aplica.

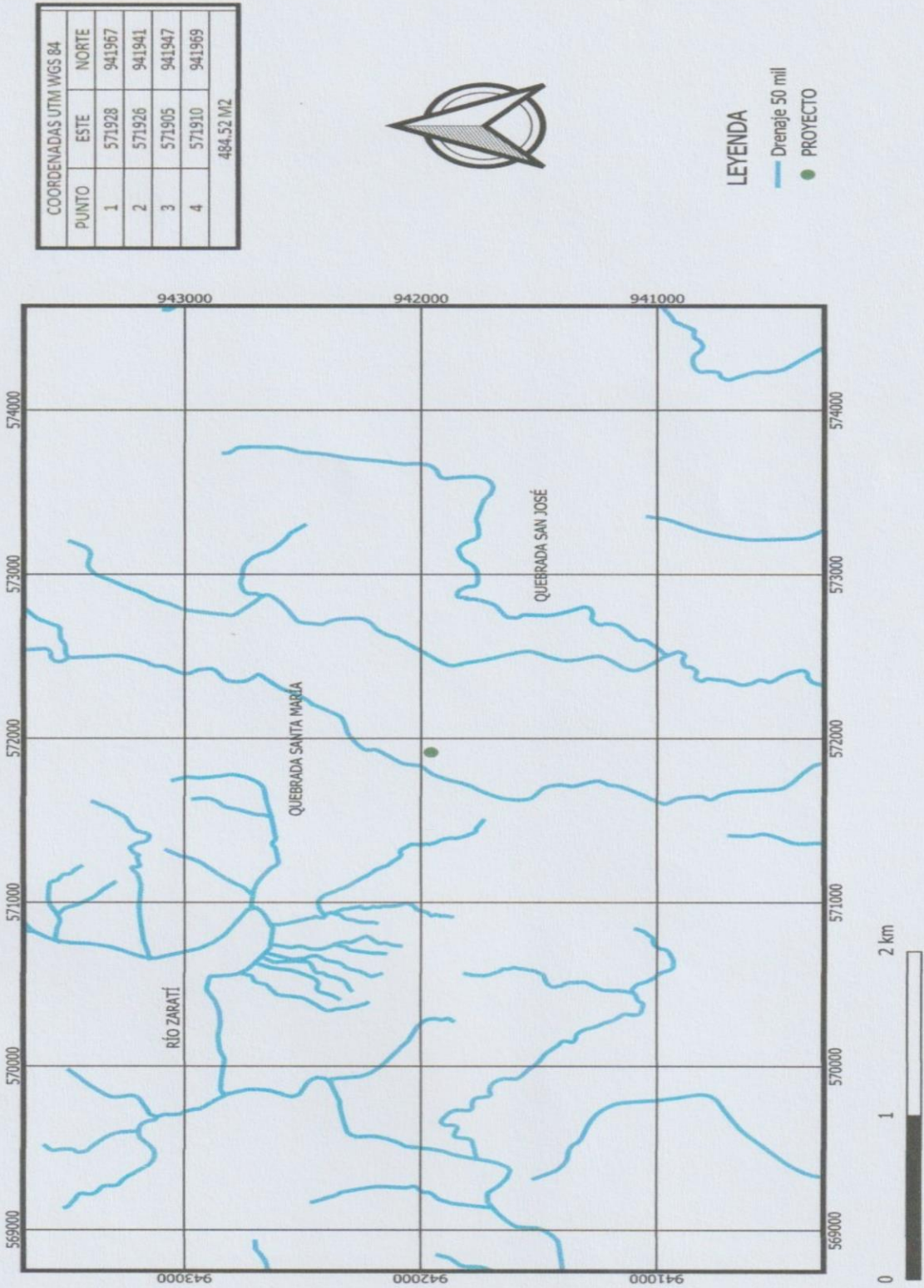
#### **5.6.2.3 Plano del polígono del proyecto, identificando los cuerpos hídricos existentes (lagos, ríos, quebradas y ojos de agua) indicando el ancho de protección de la fuente hídrica de acuerdo a legislación correspondiente**

(ver plano adjunto)



ESTUDIO DE IMPACTO AMBIENTAL CATEGORIA I  
MAPA HIDROLOGICO  
PROYECTO: CONSTRUCCION DE LOCAL COMERCIAL  
PROMOTOR: ELIA HAO CHEN. CEDULA: 8-792-938

UBICACION: EL ENCANTO ARRIBA, CORREGIMIENTO DE PENONOME, DISTRITO DE PENONOME, PROVINCIA DE COCLE.



## **5.7 Calidad de aire:**

No existen registros de monitoreos de la calidad del aire en la zona donde se desarrollará el proyecto, pero se deduce que la calidad del aire sea regular por tratarse de un área Urbana con alta circulación vehicular por el área colindante ver en los anexos los estudios de monitoreo de calidad del aire.

### **5.7.1 Ruido:**

Por tratarse de una zona comercial urbana las emisiones de ruido son las generadas por las máquinas de los vehículos que circulan en el área, pero estos no superan los límites de las normas nacionales permitidas por la ley.

Los mayores ruidos en el área se deben al tráfico vehicular por la carretera via hacia El Encanto Arriba. Con la implementación del proyecto se darán aumentos en los niveles de ruido principalmente durante la etapa de construcción, pero estos estarán dentro de los rangos permitidos por la ley. (ver monitoreo de ruido en los anexos).

### **5.7.2 Vibraciones:**

Las actividades desarrolladas en el proyecto no alteraran el nivel de vibración existente en el área producto del paso de camiones, transportes ver resultados de las pruebas de medición de vibraciones en los anexos. etc.

### **5.7.3 Olores molestos:**

Actualmente no se dan problemas de malos olores en el área del proyecto con la implementación del proyecto no se incrementará malos olores en el área del proyecto.

## **6.0 DESCRIPCIÓN DEL AMBIENTE BIOLOGICO**

### **6.1 Características de Flora:**

Durante el levantamiento de la información para elaborar este EsIA categoría I se pudo observar que el terreno cuenta con una vegetación menor de gramíneas (Faragua), y plantas de guineo chino además no se realizara la tala de ningún árbol solamente se realizo la poda de algunos árboles (ver permiso adjunto otorgado por MIAMBIENTE)

#### **6.1.1 Identificación y caracterización de formaciones vegetales con sus estratos e incluir especies exóticas amenazadas endémicas y en peligro de extinción:**

No se identificaron ni se verán afectadas con el proyecto especies exóticas, endémicas, amenazadas o en peligro de extinción.

#### **6.1.2 Inventario forestal (aplicar técnicas forestales reconocidas por MIAMBIENTE e incluir especies exóticas, amenazadas, endémicas, y en peligro de extinción)**

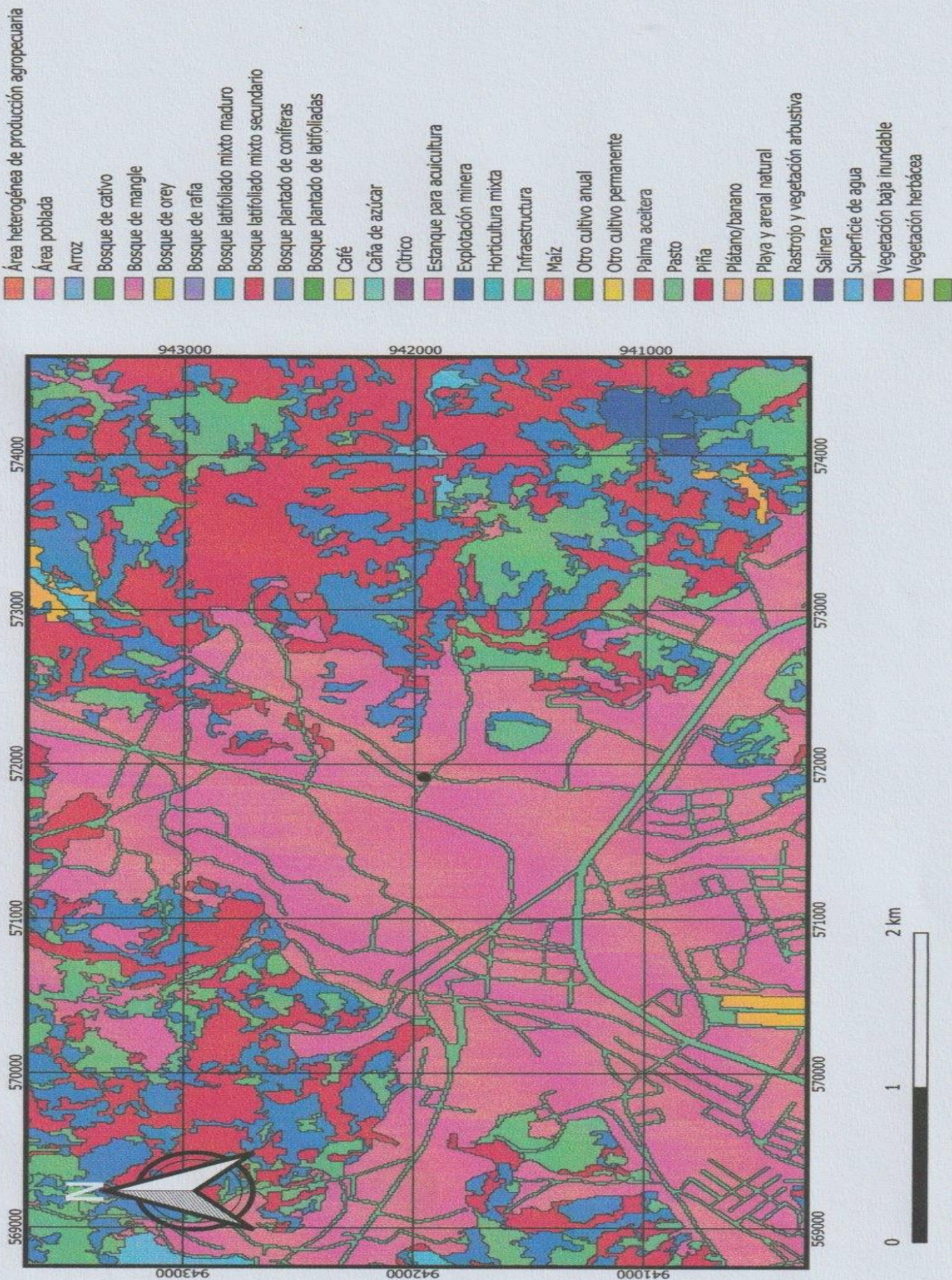
No aplica al no existir en el terreno árboles para tala.

#### **6.1.3 Mapa de cobertura vegetal y usos de suelo a escala que permita ver la visualización:**

Ver mapa adjunto.



ESTUDIO DE IMPACTO AMBIENTAL CATEGORIA I  
 MAPA DE VEGETACIÓN Y USO DE SUELO  
 PROYECTO: CONSTRUCCIÓN DE LOCAL COMERCIAL  
 PROMOTOR: ELIA HAO CHEN, CEDULA: 8-792-938  
 UBICACIÓN: EL ENCANTO ARRIBA, CORREGIMIENTO DE PENONOME, DISTRITO DE PENONOME, PROVINCIA DE COCLÉ.





## **6.2 Características de la fauna:**

La fauna del área es característica de áreas con una fuerte intervención humana debido a actividades de caza indiscriminada y aumento de las áreas urbanizadas por lo que la fauna nativa del área ha emigrado a áreas más distantes donde puedan realizar su reproducción y sin intervención humana. En las visitas realizadas no se identificaron especies de fauna que se encuentren en peligro de extinción, es importante resaltar que en el mismo polígono donde se realizara el proyecto no se dio la posibilidad de observar mamíferos ni reptiles.

De acuerdo a información suministrada por los moradores del área existen registros de la presencia de Insectos: lepidópteros (mariposas diurnas), hemipteros (avispa, hormigas, abejas), dípteros (moscas domesticas).

Aves tales como: gallinazos (*Coragyps atratus*), chango (*Quiscalus mexicanus*), Reptiles tales como: Borriquero (*Ameiba sp*), sapo (*Bufus sp*), Clase mamalia: rata de campo (*Rattus rattus*).

### **6.2.1 Descripción de la Metodología utilizada para la caracterización de la fauna puntos de muestreo georreferenciados y bibliografía:**

La Metodología utilizada para identificar las especies de fauna encontradas en el sitio del proyecto fue realización de un recorrido completo por el terreno donde se desarrollará el proyecto en la cual por tratarse de un área comercial -urbana fuertemente intervenida por actividades humanas solo nos fue posible visualizar fuera del área del proyecto aves tales como chango, gallinazo e insectos tales como moscas, grillos hormigas etc.

### **6.2.2 Inventario de especies del área de influencia e identificación de aquellas que se encuentran enlistadas a causa de su estado de conservación.**

De acuerdo a información suministrada por los moradores del área existen registros de la presencia de Insectos: lepidópteros (mariposas diurnas), himenópteros (avispa, hormiga, abeja), dípteros (moscas domesticas).

Aves tales como: gallinazos (*Coragyps atratus*), chango (*Quiscalus mexicanus*), Reptiles tales como: Borriquero (*Ameiba sp*), sapo (*Bufus sp*), Clase mamalia: rata de campo (*Rattus rattus*).

No se registraron especies de fauna enlistadas a causa de su estado de conservación.

## **7.0 DESCRIPCIÓN DEL AMBIENTE SOCIOECONÓMICO:**

A continuación, en el presente capítulo se describirán las características socioeconómicas del área de influencia directa donde se propone el desarrollo del proyecto, también se considerarán variables económicas, así como las características socioculturales de la población que forma parte del entorno, la que es tomada en cuenta mediante el Plan de Participación Ciudadana.

### **7.1. Análisis de uso actual del suelo de la zona de influencia del proyecto, obra o actividad.**

La Zona de influencia directa del proyecto mantiene un Uso de Suelo Comercial - Urbana, en el cual se observa una zona comercial, escuelas, viviendas, oficinas y espacios de entretenimiento. Es decir, los espacios promueven distintas actividades que interactúan entre sí dentro de la comunidad. A

alrededor del área en la cual se propone el desarrollo del proyecto se tienen comercios tales como Mini súper, Restaurantes y viviendas ya que el proyecto se ubica dentro de los ejidos del área urbana de Penonomé cabecera.

## 7.2. Descripción del ambiente socioeconómico general en el área de influencia de la actividad, obra o proyecto.

El ambiente socioeconómico se refiere al análisis de la situación económica y social de una zona o comunidad en particular. Es importante conocer el marco socioeconómico en el que está enmarcada el desarrollo de proyectos ya que esto nos ayudará a fijar objetivos y estrategias. El nivel socioeconómico es un indicador que surge a partir del análisis del salario o del dinero que obtiene un individuo; de sus condiciones de empleo; y de su formación educativa. A continuación, se define el medio socioeconómico, considerando las condiciones sociales histórico-culturales y económicas en general de la población del área de influencia directa del proyecto.

### 7.2.1. Indicadores demográficos: Población (cantidad, distribución por sexo y edad, tasa de crecimiento, distribución étnica y cultural), migraciones, entre otros.

Se ha establecido como área de influencia del proyecto, los lugares poblados identificados en el corregimiento de Penonomé, distrito de Penonomé que tienen influencia directa con el proyecto.

**Cuadro12. Indicadores demográficos**

INDICADORES DEMOGRÁFICOS CON INFLUENCIA DIRECTA AL PROYECTO.				
LUGAR POBLADO	POBLACIÓN POR SEXO		DE 18 AÑOS Y MÁS DE EDAD	CANTIDAD TOTAL
	HOMBRE	MUJERES		
<b>Corregimiento de Penonomé (según censo 2010)</b>	<b>10,538</b>	<b>11,210</b>	<b>14,967</b>	<b>21,748</b>

Fuente: Equipo Consultor 2023.

Los principales índices demográficos, sociales y económicos se registraron en el Censo de 2010 realizado por la Contraloría General de la República de Panamá los que para el Corregimiento de Penonomé son los que se enumeran a continuación:

<b><u>VIVIENDAS PARTICULARES OCUPADAS:</u></b> <b><u>CORREGIMIENTO DE PENONOMÉ</u></b>									
Total de Viviendas	Con piso de tierra	Sin Agua Potable	Sin servicio Sanitario	Sin Luz Eléctrica	Cocina a leña	Cocinan con carbón	Sin televisor	Sin Radio	Sin teléfono residencial
5,422	99	14	44	119	140	0	308	1,430	3,141

### **Población**

<b><u>POBLACIÓN DE 10 AÑOS Y MAS DE EDAD</u></b> <b><u>CORREGIMIENTO DE PENONOMÉ</u></b>							
Total	Con menos de tercer grado de primaria	En actividades Agropecuarias	Desocupadas	Ocupados	No Económicamente Activa	Analfabeta	Con Impedimento
18,203	488	281	658	9,172	8,298	349	693

Los índices de el corregimiento de Penonomé revelan que se trata de una comunidad Urbana en la cual conviven un número significativo de personas en condiciones de pobreza, así lo demuestra el alto porcentaje de personas que no cuentan con luz

eléctrica y que cocinan con leña es decir existe un porcentaje significativo de personas que no cuentan con facilidades básicas,

Por otra parte, se puede observar que la cantidad de personas no económicamente activas 8,298 es demasiado alto para un corregimiento que requiere de inversión de capital humano que asegure su progreso, y de igual manera, se observa que la cantidad de personas ocupadas (9,172) entre los moradores con capacidad de laborar es igualmente bajo.

Es importante señalar que la ejecución del proyecto dará empleo a la población asentada en la zona, lo que disminuirá de forma temporal el porcentaje de desempleo el área de influencia del proyecto.

### **7.3 Percepción local sobre la actividad, obra o proyecto, a través del Plan de participación ciudadana**

Para implementar el Plan de Participación Ciudadana, se procedió a ubicar los lugares poblados existentes, para el cálculo de la muestra representativa, tomando en consideración la población censada en el lugar de **El Encanto Arriba** de el corregimiento de Penonomé Cabecera.

Para conocer la percepción local sobre el proyecto se aplicaron encuestas en el área del proyecto (El Encanto Arriba) y de esta manera permitir que la comunidad participe y emita sus comentarios y opiniones sobre el proyecto.

**Objetivo:** Conocer la percepción de la comunidad circundante al proyecto, esta encuesta es parte del proceso de Participación Ciudadana del Estudio de Impacto Ambiental que será presentado.

**Metodología:** Para realizar la Participación Ciudadana, realizamos un estudio sociológico sobre la base de un muestreo estratificado que incluya como elementos

muestrales o unidad de análisis relevante los sectores de opinión que se correlacionan con el uso del área, en torno al sitio del proyecto.

### **Tamaño de la muestra**

El número de encuestas aplicadas dependió de la distribución de los elementos muestrales en torno al proyecto, en el espacio definido como de interacción o influencia directa, lo que nos permitió identificar que se calcularía el tamaño de la muestra con un muestreo finito, teniendo en cuenta el entorno inmediato al proyecto a desarrollar. Para calcular la cantidad de encuestas a realizar se tomó en cuenta la población del sector específico de **El Encanto Arriba** la cual es de 403 habitantes de los cuales 175 son de sexo masculino y 228 son 67 de sexo femenino en 98 viviendas de los cuales 244 son mayores de dieciocho (18) años de acuerdo al Censo de Población y vivienda de 2010.

Se requeriría realizar no menos de **17** encuestas para poder tener nivel de confianza del 95%. En total se aplicaron **17** encuestas entre residentes y comercios del área de El Encanto Arriba que es el área de influencia directa del proyecto.

El sondeo fue aplicado a personas mayores de edad y con criterio formado, las cuales tienen mayor conciencia crítica del panorama en el que se desenvuelven diariamente, adicional fue entrevistado en la Junta Comunal de Penonomé al Honorable Representante del corregimiento **LIC. JUAN MELENDEZ** y También se distribuyeron cien (100) volantes informativos indicando la intención del promotor de realizar el proyecto, así como los posibles impactos que este podría ocasionar (ver en Anexos).

El sondeo de opinión sobre la información del proyecto, son preguntas que se le harán a la comunidad circundante referente a su, sexo, actividad económica etc., posteriormente luego de dar la información del proyecto, conocer su opinión y las recomendaciones que puedan brindar.

### Análisis de encuestas

En total se realizaron 17 encuestas de las cuales se tienen los siguientes resultados en cantidades de acuerdo con las opciones:

**Cuadro 9. Análisis De Encuestas**

Pregunta	Opciones	Cantidad
Género	Masculino	8
	Femenino	9
Actividad económica	Amas de casa	3
	Jubilados	3
	Independientes	4
	Representante	1
	Educadores	5
	Chofer	1
Edad	Mayores de 18 años	17
Condiciones de las viviendas	Con Zinc, bloques, agua servicio higiénico	17
¿Tenía usted conocimiento sobre la implementación del proyecto?	Si	10
	No	7
¿Considera que este proyecto es necesario en la comunidad?	Si	17
	No	0
¿De qué forma puede afectar la comunidad?	Al momento de la construcción, Polvo, ruido, medio ambiente, contaminación	17



Pregunta	Opciones	Cantidad
¿Tiene alguna recomendación al Promotor sobre el proyecto?	Que las medidas sean perfectas, que preste más servicio a la comunidad, tomar todas las medidas de la limpieza durante la construcción, tener en cuenta la visibilidad para los autos	17
¿Está usted de acuerdo con el desarrollo de este proyecto?	Si	17
	No	0

### **Análisis de los Resultados (Datos de los encuestados)**

**Género.** En cuanto al género de los encuestados se tiene que ocho (08) son de sexo masculino y nueve (09) son de sexo femenino.

**Actividad económica.** De los encuestados en referencia la actividad económica que se dedican se tiene que tres (3) son amas de casa, tres (3) son jubilados, cuatro (4) trabaja independientes, cinco (5) son educadores, uno (1) es Chofer, uno (1) es Representante del Corregimiento de Penonomé.

**Condiciones de las viviendas:** Todas las viviendas visitadas cuentan con zinc, bloques, agua potable, servicios higiénicos.

### **Análisis de las preguntas**

1. ¿Tenía Usted conocimiento sobre la implementación del proyecto en su comunidad? De los 17 encuestados siete (07) se da por enterado sobre el proyecto

luego de realizada la encuesta y leer y consultar a cerca de la información brindada en la volante y diez (10) ya sabía sobre el proyecto.

2. ¿Usted considera que este proyecto es necesario en la comunidad? De los (17) encuestados (17) manifestaron que si es necesario y cero (0) que no es necesario.


3. ¿De qué forma considera que este proyecto puede afectar la comunidad? Los encuestados manifestaron que, de ninguna forma, al momento de la construcción por Generación de Polvo, Ruidos, daños al medio ambiente, contaminación, etc.

4. ¿Qué recomendaciones daría al Promotor para desarrollar el proyecto en forma armónica con la comunidad? Las recomendaciones dadas por los encuestados fueron: Que las medidas sean perfectas, que preste más servicio a la comunidad, tomar todas las medidas de la limpieza durante la construcción, tener en cuenta la visibilidad para los autos.

5. ¿Está usted de acuerdo con el desarrollo de este proyecto? Todos diecisiete (17) personas manifestaron estar de acuerdo y cero (0) manifestaron no estar de acuerdo

### **EVIDENCIA FOTOGRÁFICA**

A continuación, se presenta evidencia fotográfica del volanteo y encuestas





Realizacion de encuestas al HR del corregimiento de Penonome

### **VOLANTE INFORMATIVA**

**Nombre del proyecto: Construcción de Local Comercial**

**Promotor: Elia Hau Chen**

**Ubicación: El Encanto Arriba, Corregimiento de Penonomé, distrito de Penonomé, provincia de Coclé.**

**El proyecto a evaluar consiste en la construcción de un edificio comercial de planta baja la cual contara con dos locales con servicios sanitarios (2), 10 estacionamientos y un (1) estacionamiento para discapacitados, tinaquera, área verde, tanque séptico y pozo ciego.**

**Las aguas residuales serán debidamente recogidas mediante sistema de tanque séptico, a fin de cumplir con el reglamento DGNTI COPANIT 35-2,019.**

<b>Impactos ambientales generados</b>	<b>Medidas de mitigación</b>
<b>Afectación a la cobertura vegetal tipo gramíneas</b>	<b>Sembrar grama y mantener áreas verdes terminado la obra civil</b>
<b>Generación de ruidos</b>	<b>Construir cerca perimetral mantener los vehículos en buenas condiciones mecánicas</b>
<b>Generación de partículas de polvo</b>	<b>Mantener el área humedecida durante la construcción.</b>
<b>Posibles accidentes de trabajo</b>	<b>El personal debe utilizar el equipo de seguridad recomendado por la ley</b>
<b>Generación de desechos sólidos y líquidos</b>	<b>Realizar la adecuada recolección de desechos sólidos las aguas residuales serán recogidas por medio de sistema de tanque séptico.</b>

**Para cualquier información Llamar: 6678-4817 correo electrónico: [cedrelaf@gmail.com](mailto:cedrelaf@gmail.com)**

#### **7.4. Prospección arqueológica en el área de influencia de la actividad, obra o proyecto**

Durante el levantamiento de campo realizado por Profesional Idóneo (Ver informe arqueológico) no se encontraron evidencias ni sitios de valor arqueológico en el área, donde se planifica el desarrollo del proyecto, además, hay que anotar que la zona ha estado modificada por actividades de desarrollo lo que significa que es un área alterada por la intervención humana. Sin embargo, si durante las actividades de adecuación del terreno y de la construcción, se encuentra alguna evidencia de restos Arqueológicos, el promotor del proyecto se compromete a suspender las actividades temporalmente y se informará a las autoridades del Ministerio de Cultura - Dirección Nacional de Patrimonio Histórico.

### **7.5. Descripción de los tipos de paisaje en el área de influencia de la actividad, obra o proyecto.**

El sitio de estudio se encuentra intervenido antropológicamente, se observan diversas construcciones, el área colinda con residencias, comercios y un área de terreno natural además de colindar con la carretera Via El Encanto Arriba.

El área de estudio se encuentra dentro de la zona de vida bosque seco tropical. Tomando en cuenta los datos de precipitación anual promedio y temperatura promedio publicados por la Contraloría General de la República, a través de su Dirección de Estadística y Censo en la sección Clima de los años 2002-2003 como parámetros necesarios para la determinación según el sistema de Holdridge, se determina que la gran parte de las comunidades visitadas están dentro de la Zona de Bosque seco Tropical con una precipitación anual promedio de 2,500 mm y una temperatura promedio de 27 grados centígrados.

## **8.0 IDENTIFICACION, VALORIZACION DE RIESGOS E IMPACTOS AMBIENTALES, SOCIOECONOMICOS CATEGORIZACION DEL ESTUDIO DE IMPACTO AMBIENTAL**

### **8.1 Análisis de la línea base actual (físico biológico y socioeconómico) en comparación con las transformaciones que generara el proyecto en el área de influencia detallando las acciones que conlleva a cada una de sus fases:**

En el análisis de la situación ambiental previa o línea base y su comparación con las transformaciones del ambiente que ocurrirán en el área de Impacto Directo (AID) del Proyecto, es necesario tomar en cuenta los espacios físicos que serán intervenidos dentro del área del polígono, en relación con la condición del estado ambiental actual existente:

**Cuadro 10 Situación ambiental previa en comparación con las transformaciones esperadas**

<b>Estado ambiental actual</b>	<b>Transformaciones esperadas</b>
<p><b>1. Medio Físico</b></p> <p><b>Suelos</b></p> <p>El área de influencia anteriormente era utilizada para la siembra de cultivos anuales para uso personal y no comercial.</p> <p><b>Aire</b></p> <p>El área de influencia está expuesta durante todo el día a altos niveles de ruido debido a su proximidad a carreteras y calles por los ruidos de los motores de los vehículos además de la emisión de gases producto de la combustión de los motores</p> <p><b>Agua</b></p> <p>Aguas superficiales se dan contaminaciones por generación de desechos sólidos y líquidos</p>	<p><b>1. Medio físico</b></p> <p>Con la implementación del proyecto se pudieran dar problemas de aumento de la erosión y sedimentación por efecto de las lluvias en el área específica de construcción</p> <p>Con la implementación del proyecto se pudieran dar aumento temporal de los niveles de ruido durante la construcción y operación. También se pudieran generar emisiones de polvo de cemento y gases de hidrocarburos.</p> <p>Se pudiera dar contaminación de las aguas superficiales y subterráneas con el aumento en la generación de desechos sólidos y líquidos</p>
<p><b>2. Medio biológico</b></p> <p><b>Vegetación</b></p> <p>La vegetación en el globo de terreno donde se desarrollará el</p>	<p><b>2. Medio biológico</b></p> <p><b>Vegetación</b></p>



<b>Estado ambiental actual</b>	<b>Transformaciones esperadas</b>
<p>proyecto es Gramíneas y guineo chino.</p> <p><b>Fauna</b> Está compuesta por especies de roedores, insectos, reptiles, anfibios, aves en pequeñas escalas.</p>	<p>Se debe realizar la siembra de grama, especies ornamentales alrededor del proyecto</p> <p><b>Fauna</b> La fauna se impactará de forma mínima por la actividad de construcción ya que es muy reducida la pérdida de hábitat y biodiversidad baja. El ruido será fugaz y directo y cesará al terminar las actividades constructivas.</p>
<p><b>3. Medio socioeconómico</b> <b>Población</b> Está sometida a ruidos constantes por el paso de vehículos por la carretera de asfalto vía El Encanto Arriba y por tratarse de un área comercial- urbana.</p> <p><b>Empleomanía:</b> Actualmente existe mucho desempleo en el corregimiento de Penonomé cabecera</p>	<p>3. Medio socioeconómico <b>Población</b> No se dará afectación a los vecinos ya que se construirá un muro perimetral para evitar los ruidos.</p> <p><b>Empleomanía</b> La construcción y operación ofrecerá oportunidad de empleos directos e indirectos a la población del área del proyecto.</p>

Fuente: Consultoría ambiental 2023.

**8.2 Analizar los criterios de protección ambiental, determinando los efectos, características o circunstancias que presentara o generar la actividad, obra o proyecto en cada una de sus fases, sobre el área de influencia.**



Cuadro 11. Análisis de criterios de protección ambiental

Criterios de Protección Ambiental	
CRITERIO 1. SOBRE LA SALUD DE LA POBLACION, FLORA, FAUNA Y EL AMBIENTE	
a. Producción y/o manejo de sustancias peligrosas y no peligrosas, atendiendo a su composición, cantidad y concentración; así como la disposición de desechos y/o residuos peligrosos y no peligrosos	Se prevé la generación mínima de los desechos donde se recomienda disponerlos en sitios autorizados tales como vertedero de Penonomé y los mismos <b>no son Peligrosos</b> .
b. Los niveles, frecuencia y duración de ruidos, vibraciones, radiaciones y la posible generación de ondas sísmicas artificiales	La generación de ruido, en el proyecto serán principalmente durante la fase de construcción del proyecto, por ello, se deberá apagar los equipos cuando no esté en uso, realizar trabajos en horarios diurnos y proporcionar al colaborador el Equipo de Protección personal.
c. Producción de efluentes líquidos, emisiones gaseosas, o sus combinaciones, atendiendo a su composición, calidad y cantidad, así como de emisiones fugitivas de gases o partículas producto de las diferentes etapas de desarrollo de la acción propuesta	Los efluentes líquidos serán generados por los colaboradores del proyecto, los mismos serán manejadas con letrinas portátiles adecuadamente por empresas autorizadas. En la etapa de operación se utilizará sistema de tanque séptico. La generación de emisiones gaseosas será considerable mas no, significativo, por lo que deben utilizar las maquinarias y equipos en óptimas condiciones, así como realizar el mantenimiento preventivo.
d. Proliferación de patógenos y vectores sanitarios	Los riesgos de la proliferación de patógenos y vectores son mínimos ya que los desechos y residuos se manejarán adecuadamente para evitar esta situación.
e. Alteración del grado de vulnerabilidad ambiental	No habrá la alteración del grado de vulnerabilidad ambiental. En el área no habrá alteración del estado de conservación de especies de flora y fauna.
CRITERIO 2. SOBRE LA CANTIDAD Y CALIDAD DE LOS RECURSOS NATURALES.	
a. La alteración del estado actual de suelos	El área donde se va a desarrollar el proyecto es un área intervenida.

b. La generación o incremento de procesos erosivo	Se pudiera dar problemas mínimos de erosión, pero se pueden mitigar con medidas de fácil aplicación.
c. La pérdida de fertilidad en suelos	La actividad a desarrollarse no afectará suelos adyacentes, solos se trabajarán en el terreno propuesto para desarrollar el proyecto.
d. La modificación de los usos actuales del suelo	No se modificará el uso actual del suelo
e. La acumulación de sales y/o contaminantes sobre el suelo.	No habrá generación de sales y/o vertidos contaminantes sobre el suelo.
f. La alteración de la geomorfología	No habrá alteración de la geomorfología
g. La alteración de los parámetros físicos, químicos y biológicos del agua superficial, continental o marítima, y subterránea.	No se promueve la alteración de los parámetros físicos, químicos y biológicos.
h. La modificación de los usos actuales del agua	No se modificará el uso actual del agua
i. La alteración de fuentes hídricas superficiales o subterráneas.	No se promueven actividades que alteren los cursos o cuerpos de aguas subterráneas. No se alterará la calidad y cantidad de fuentes hídricas superficial
j. La alteración de régimen de corrientes, mareas y oleajes.	No se alterarán los regimenes de corrientes, mareas y oleajes.
k. La alteración del régimen hidrológico	No se alterarán los regímenes hidrológicos
l. La afectación sobre la diversidad biológica	No habrá efectos sobre la diversidad biológica.
m. La alteración y/o afectación de los ecosistemas	No hay formaciones vegetales ni ecosistemas representativos en los sitios donde se ubicarán las infraestructuras y no promovemos su alteración a nivel regional o nacional.
n. La alteración y/o afectación de las especies de flora y fauna	En el área donde se va a construir el proyecto no habrá alteración del estado de conservación de especies de flora y fauna.
o. La extracción, explotación o manejo de la fauna, flora u otros recursos naturales	No se promueve la extracción, explotación o manejo de fauna, flora u otros recursos naturales.
p. La introducción de especies de flora y fauna exóticas	No se promueve la introducción de especies de flora y/o fauna exótica.
<b>CRITERIO 3. SOBRE LOS ATRIBUTOS QUE TIENE UN ÁREA CLASIFICADA COMO PROTEGIDA, O CON VALOR PAISAJÍSTICO, ESTÉTICO Y/O TURÍSTICO</b>	

a. La afectación, intervención o explotación de recursos naturales que se encuentran en áreas protegidas y/o sus zonas de amortiguamiento	El área donde se ubicará el proyecto no es un área protegida
b. La afectación, intervención o explotación de áreas con valor paisajístico, estético y/o turístico	El área a desarrollar no ha sido declarada como un territorio con valor paisajístico y/o turístico.
c. La obstrucción de la visibilidad a áreas con valor paisajístico, estético, turístico y/o protegidas	El área donde se desarrollará el proyecto no presenta una zona con valor paisajístico declarado.
d. La afectación, modificación y/o degradación en la composición del paisaje	No se afectará la composición del paisaje.
e. Afectaciones al patrimonio natural y/o al potencial de investigación científica	El sector donde se desarrollará el proyecto, no se considera como patrimonio natural y/o al potencial de investigación científica.
<b>CRITERIO 4. SOBRE LOS SISTEMAS DE VIDA Y/O COSTUMBRES DE GRUPOS HUMANOS, INCLUYENDO LOS ESPACIOS URBANOS</b>	
a. El reasentamiento o desplazamiento de comunidades humanas y/o individuos, de manera temporal o permanentemente	No habrá el reasentamiento o desplazamiento de comunidades humanas o individuos de manera temporal o permanente.
b. La afectación de grupos humanos protegidos por disposiciones especiales;	No habrá afectación de grupos humanos protegidos.
c. La transformación de las actividades económicas, sociales o culturales	No habrá transformación de las actividades económicas, sociales o culturales del área a desarrollar.
d. Afectación a los servicios públicos	No habrá alteración de los servicios públicos.
e. Alteración al acceso de los recursos naturales que sirvan de base para alguna actividad económica, de subsistencia, así como actividades sociales y culturales de seres humanos	El proyecto no implica actividades que genere obstrucción al acceso de los recursos naturales, que sirvan de base para alguna actividad económica o de subsistencia que se desarrolle en el área.
f. Cambios en la estructura demográfica local	No habrá cambios en la estructura demográfica del lugar.
<b>CRITERIO 5. SOBRE SITIOS Y OBJETOS ARQUEOLÓGICOS, EDIFICACIONES Y/O MONUMENTOS CON VALOR ANTROPOLÓGICO, ARQUEOLÓGICO, HISTÓRICO Y/O PERTENECIENTE AL PATRIMONIO CULTURAL</b>	
a. La afectación, modificación, y/o deterioro de monumentos, sitios, recursos u objetos arqueológicos,	No habrá afectación modificación o deterioro de monumentos, sitios, recursos u objetos arqueológicos etc.

antropológicos, paleontológicos, monumentos históricos y sus componentes	Además, el área se encuentra intervenida y no ha sido declarada como monumento histórico.
b. La afectación, modificación, y/o deterioro de recursos arquitectónicos, monumentos públicos y sus componentes	No habrá afectación, modificación o deterioro de recursos arquitectónicos, monumentos públicos y sus componentes. .

**Fuente: Equipo consultor 2,023.**

**8.3 Identificación de los impactos ambientales y socioeconómicos de la actividad, obra o proyecto, en cada una de sus fases; para lo cual debe utilizar el resultado del análisis realizado a los criterios de protección ambiental.**

**Cuadro 12. Etapa de Construcción**

FACTOR	MEDIO	IMPACTO AMBIENTAL	ETAPA DE CONSTRUCCION				
<b>Físico</b>	<b>Aire</b>	Generación de ruido.	✓	✓	✓	✓	✓
		Generación de gases por el uso de equipos y maquinarias.	✓	✓	✓	✓	✓
		Disminución de la calidad del aire por las partículas suspendidas de polvo.	✓	✓	✓	✓	✓
	<b>Agua</b>	Contaminación por desechos líquidos y sólidos producidos por los trabajadores y por la actividad del proyecto.	✓	✓	✓	✓	✓
	<b>Agua</b>	Contaminación por la inadecuada disposición desechos sólidos y líquidos.	✓	✓	✓	✓	✓
	<b>Suelo</b>	Generación de procesos erosivos.	✓	✓	✓	✓	✓
<b>Biológico</b>	<b>Fauna</b>	Alteración al entorno habitual de la fauna silvestre.	✓	✓	✓	✓	✓

FACTOR	MEDIO	IMPACTO AMBIENTAL	ETAPA DE CONSTRUCCION				
	Flora	Por la pérdida de la cobertura vegetal tipo gramíneas en el terreno	✓	✓	✓	✓	✓
Socioeconómico	Población	Riesgos de accidentes/incidentes laborales	✓	✓	✓	✓	✓
		Incremento a la economía de la comunidad.	✓	✓	✓	✓	✓
		Generación de empleos.	✓	✓	✓	✓	✓

Fuente: Equipo consultor 2023.

## ETAPA DE OPERACIÓN DEL PROYECTO

FACTOR	MEDIO	IMPACTO AMBIENTAL	ETAPA DE OPERACION				
Físico	Aire	Generación de ruido.	✓	✓	✓	✓	✓
		Generación de gases por el los vehículos que entren al proyecto.	✓	✓	✓	✓	✓
	Agua	Contaminación por desechos líquidos y sólidos producidos por los trabajadores y por la actividad del proyecto.	✓	✓	✓	✓	✓
	Suelo	Contaminación por la inadecuada disposición desechos sólidos y líquidos.	✓	✓	✓	✓	✓
Socioeconómico	Población	Riesgos de accidentes laborales	✓	✓	✓	✓	✓
		Incremento a la economía de la comunidad.	✓	✓	✓	✓	✓
		Generación de empleos.	✓	✓	✓	✓	✓



**8.4 Valorización de los impactos ambientales y socioeconómicos, a través de metodologías reconocidas (cualitativa y cuantitativa), que incluya sin limitarse a ello: carácter, grado de perturbación, importancia ambiental, riesgo de ocurrencia, extensión del área, duración, reversibilidad, recuperabilidad, acumulación, sinergia, entre otros. Y en base a un análisis, justificar los valores asignados a cada uno de los parámetros antes mencionados, los cuales determinaran la significancia de los impactos.**

**Cuadro 13. Impactos Ambientales por el proyecto Etapa Construcción**

FACTOR	MEDIO	IMPACTO AMBIENTAL	IMPORTANCIA DE IMPACTO AMBIENTAL												CALIFICACIÓN
			NA	IN	EX	MO	PE	RV	SI	AC	EF	PR	MC	I	
Físico	Aire	Afectación a la población por la duración y magnitud del ruido.	Neg.	3	4	2	2	2	1	1	1	1	1	18	BAJO
		Generación de gases por el uso de equipos y maquinarias.	Neg	3	4	2	2	2	1	1	1	2	2	20	BAJO
		Disminución de la calidad del aire por las partículas suspendidas de polvo.	Neg	3	2	2	2	1	1	1	1	1	1	15	BAJO
	Agua	Contaminación por desechos líquidos y sólidos producidos por la actividad del proyecto.	Neg	3	4	2	2	2	1	1	1	2	2	20	BAJO
	Suelo	Contaminación por la inadecuada disposición desechos sólidos y líquidos.	Neg	3	4	2	2	2	1	1	1	1	2	19	BAJO
	Suelo	Perdida de suelo por procesos erosivos.	Neg	3	2	2	1	1	1	1	1	1	2	15	BAJO
Biológico	Fauna	Alteración al entorno habitual de la fauna silvestre.	Neg	3	2	2	1	2	1	1	1	1	2	16	BAJO
	Flora	Afectación la escasa cobertura vegetal	Neg	6	2	2	2	2	1	1	2	2	2	22	BAJO

FACTOR	MEDIO	IMPACTO AMBIENTAL	IMPORTANCIA DE IMPACTO AMBIENTAL											CALIFICACIÓN	
			NA	IN	EX	MO	PE	RV	SI	AC	EF	PR	MC		I
Socioeconómico	Población	Riesgos de accidentes laborales	Neg	6	4	2	2	2	1	1	1	1	2	22	BAJO
		Afectación por generación de gases a la atmosfera	Neg	3	2	2	2	2	1	1	1	2	2	18	BAJO
		Incremento a la economía de la comunidad.	Pos	3	2	1	1	1	1	1	1	1	4	16	BAJO
		Generación de empleo.	Pos	3	2	2	2	1	1	1	1	1	1	15	BAJO
														18.50	

Fuente: Equipo Consultor 2,023.

**Sumatoria De Impactos negativos 18.50 (bajos o irrelevantes).**

**Cuadro 13. Impactos Ambientales por el proyecto Etapa Operación**

FACTOR	MEDIO	IMPACTO AMBIENTAL	IMPORTANCIA DE IMPACTO AMBIENTAL												CALIFICACIÓN
			NA	IN	EX	MO	PE	RV	SI	AC	EF	PR	MC	I	
Físico	Aire	Afectación a la población por la magnitud del ruido de camiones, equipos del local	Neg.	3	4	2	2	2	1	1	1	1	1	18	BAJO
		Generación de gases por autos repartidores que trasportan la mercancía y clientes que van al local	Neg	3	4	2	2	2	1	1	1	2	2	20	BAJO
	Agua	Contaminación por desechos líquidos y sólidos producidos por la actividad del proyecto.	Neg	3	4	2	2	2	1	1	1	1	2	19	BAJO
		Suelo	Contaminación por la inadecuada disposición desechos sólidos y líquidos.	Neg	6	4	2	2	2	1	1	1	1	2	22
Biológico	Fauna	Alteración al entorno habitual de la fauna silvestre.	Neg	3	2	2	2	2	1	1	1	1	2	17	BAJO
Socioeconómico	Población	Generación de empleos	Pos	3	2	2	2	1	1	1	1	1	1	15	BAJO
		Mejor facilidad para adquirir productos de consumo.	Pos	3	2	1	1	1	1	1	1	1	2	14	BAJO

La sumatoria de los Impactos negativos durante etapa de operación es de 19.20 lo cual se considera bajos e irrelevantes

**Análisis de la identificación de los impactos Ambientales Específicos**

Para la identificación de los impactos ambientales específicos para la etapa de construcción y operación se utilizó la metodología de Vicente Conesa (**Ver cuadro 16. Matriz de Impactos Ambientales**) donde se asigna la importancia (I) a cada impacto ambiental posible. Utilizando la siguiente ecuación bajo la calificación de ponderaciones debajo descritas:

$$I = \pm[3i + 2EX + MO + PE + RV + SI + AC + EF + PR + MC]$$

Dónde:

$\pm$ = Naturaleza del impacto.

I= Importancia del impacto.

i= Intensidad o grado probable de destrucción.

EX= Extensión o área de influencia del impacto.

MO= Momento o tiempo entre la acción y la aparición del impacto.

PE= Persistencia o permanencia del efecto provocado por el impacto.

RV= Reversibilidad.

SI= Sinergia o reforzamiento de dos o más efectos simples.

AC= Acumulación o efecto de incremento progresivo.

EF= Efecto (tipo directo o indirecto).

PR= Periodicidad.

MC= Recuperabilidad o el grado posible de reconstrucción por medios humanos.

**Cuadro 14. Criterios de Valoración para determinar la significancia y calificación de ponderaciones**

Criterio	Definición	Calificación
Naturaleza de Impacto ( $\pm$ )	El signo del impacto hace alusión al carácter beneficioso (+) o perjudicial (-) de las distintas acciones que van a actuar sobre los distintos factores considerados.	Beneficioso (+) Perjudicial (-)
Intensidad (i)	Este término se refiere al grado de incidencia de la acción sobre el factor, en el ámbito específico en el que actúa. El baremo de valoración estará comprendido entre 1 y 12, en el que 12 expresará una destrucción total del factor en el área en la que se produce el efecto y el 1 una afección mínima.	Baja (1) Total (12)
Extensión (EX)	Se refiere al área de influencia teórica del impacto en relación con el entorno del Proyecto dividido el porcentaje del área, respecto al entorno, en que se manifiesta el efecto.	Puntual (1) Parcial (2) Extenso (4) Total (8) Crítica (12)

<b>Criterio</b>	<b>Definición</b>	<b>Calificación</b>
Momento (MO)	El plazo de manifestación del impacto alude al tiempo que transcurre entre la aparición de la acción (t0) y el comienzo del efecto (tj) sobre el factor del medio considerado.	Largo Plazo (1) Medio Plazo (2) Inmediato (4) Critico (8)
Persistencia (PE)	Se refiere al tiempo que permanecería el efecto desde su aparición y a partir del cual el factor afectado retornaría a las condiciones iniciales previas a la acción por medios naturales o mediante la introducción de medidas correctoras.	Fugaz (1) Temporal (2) Permanente (4)
Reversibilidad (RV)	Se refiere a la posibilidad de reconstrucción del factor afectado por el Proyecto, es decir, la posibilidad de retornar a las condiciones iniciales previas a la acción, por medios naturales, una vez que aquella deja de actuar sobre el medio.	Corto Plazo (1) Medio Plazo (2) Irreversible (4)
Sinergia (SI)	Este atributo contempla el reforzamiento de dos o más efectos simples. El componente total de la	Sin sinergismo (1) Sinérgico (2) Muy sinérgico (4)

Criterio	Definición	Calificación
	manifestación de los efectos simples, provocados por acciones que actúan simultáneamente, es superior a la que cabría de esperar de la manifestación de efectos cuando las acciones que las provocan actúan de manera independiente, no simultánea.	
Acumulación (AC)	Este atributo da idea del incremento progresivo de la manifestación del efecto, cuando persiste de forma continuada o reiterada la acción que lo genera.	Simple (1) Acumulativo (4)
Efecto (EF)	Este atributo se refiere a la relación causa-efecto, o sea a la forma de manifestación del efecto sobre un factor, como consecuencia de una acción.	Indirecto (1) Directo (4)
Periodicidad (PR)	La periodicidad se refiere a la regularidad de manifestación del efecto, bien sea de manera cíclica o recurrente (efecto	Irregular (1) Periódico (2) Continuo (4)



Criterio	Definición	Calificación
	periódico), de forma impredecible en el tiempo (efecto irregular), o constante en el tiempo (efecto continuo).	
Recuperabilidad (MC)	Se refiere a la posibilidad de reconstrucción, total o parcial, del factor afectado como consecuencia del Proyecto, es decir la posibilidad de retornar a las condiciones iniciales previas a la actuación, por medio de la intervención humana (introducción de medidas correctoras).	Recup. Inmediato (1) Recuperable (2) Mitigable (4) Irrecuperable (8)

**Fuente:** Equipo consultor. 2023.

**Cuadro 15. Valores extremos de la importancia (I).**

Valor I	Calificación	Significado	Categoría
<25	Bajo	La afectación del mismo es irrelevante en comparación con los fines y objetivos del Proyecto en cuestión	I
25≥<50	Moderado	La afectación del mismo no precisa prácticas correctoras o protectoras intensivas.	
50≥<75	Severo	La afectación de este, exige la recuperación de las condiciones del medio a través de medidas correctoras o protectoras. El tiempo de recuperación necesario es en un periodo prolongado	
≥75	Crítico	La afectación del mismo, es superior al umbral aceptable. Se produce una pérdida permanente de la calidad en las condiciones ambientales. NO hay posibilidad de recuperación alguna.	

Fuente: Equipo consultor. 2023.

**Análisis de la identificación de la importancia ambiental:**

Tras la identificación y ponderación entre valores de 1 a 100, sobre las principales acciones del proyecto que causan impactos sobre los factores ambientales; donde se resaltan los impactos negativos, los cuales serán caracterizados y valorados para integrarlos en el Plan de Manejo Ambiental, se procede a calcular el nivel de significancia del impacto y calificación.

La importancia ambiental de los impactos negativos para etapa de construcción dio un resultado de **18.50** la cual presenta una calificación **BAJA O IRRELEVANTE.**

La Importancia ambiental de los impactos negativos para la etapa de operación nos dio **19.20** lo cual se considera **BAJO E IRRELEVANTE.**

**8.5 Justificación de la categoría del Estudio de Impacto Ambiental propuesta, en función al análisis de los puntos 8.1 a 8.4.**

En base al análisis anteriormente presentado en las secciones anteriores, acerca de los impactos ambientales, sociales y económicos, tomando tanto los factores ambientales que se interrelacionan con la elaboración del proyecto y las actividades civiles a realizar

**Factores Ambientales de la Línea Base que se Interrelacionan:**

- Calidad del agua
- Suelo
- Calidad del Aire
- Ruido
- Vegetación
- Fauna
- Empleo

- Seguridad

Actividades Civiles que se Interrelacionan:

- Limpieza inicial del terreno.
- Conformación y nivelación del terreno
- Marcación y fundaciones.
- Construcción de proyecto: Construcción De Local Comercial
- Etapa de operación del proyecto.

Una vez hecho el análisis de los puntos 8.1 a 8.4 además de los criterios anteriormente descritos se llegó a la conclusión de que el estudio se **enmarcaría en la Categoría I**, ya que con la implementación del proyecto se generan impactos ambientales negativos **BAJOS O LEVES** sobre las características físicas, biológicas socioeconómicas y culturales del área de influencia donde se desarrollara El Proyecto y los impactos ambientales que pudiera generar se mitigan con medidas de fácil aplicación.

### 8.6 Identificar y valorizar los posibles riesgos ambientales de la actividad, obra o proyecto, en cada una de sus fases.

**Cuadro 16. Posibles riesgos ambientales**

	FASE DE CONSTRUCCIÓN							
Posibles Riesgos Ambientales Identificados	indicador	Probabilidad	Cantidad	Peligrosidad	Extensión	Receptores	Gravedad	Riesgo
<b><u>Generación de desechos sólidos</u></b>	Contaminación del lugar y afectación del paisajismo.	1	1	2	1	1	5	5
<b><u>Generación de material particulado</u></b>	Contaminación atmosférica por parte de partículas de polvo	1	1	2	1	1	5	5
<b><u>Generación de emisiones contaminantes</u></b>	Contaminación por CO <sub>2</sub> y otros gases contaminantes	1	1	2	1	1	5	5
	Afectaciones en la salud pública y de trabajadores	1	1	2	1	1	5	5

<b><u>Ausencia de señalizaciones</u></b>	Accidentes en el lugar de trabajo	1	1	2	1	1	5	5
<b><u>Generación de ruido y vibraciones</u></b>	contaminación acústica a las personas y fauna local	1	1	2	1	1	5	5
<b><u>Generación de desechos líquidos y sólidos.</u></b>	Contaminación por la inadecuada disposición desechos líquidos	1	1	2	1	1	5	5
<b><u>Generación de Erosión</u></b>	Contaminación de aguas subterráneas	1	1	2	1	1	5	5
	<b>FASE DE OPERACION</b>							
<b>GENERACION DE DESECHOS SOLIDOS Y LIQUIDOS</b>	Generación de residuos sólidos y líquidos	1	2	1	1	1	5	5

Fuente: Equipo Consultor 2023.



## Valorización

Para la probabilidad de frecuencia se valora en las siguientes puntuaciones

**Cuadro 17. Criterios**

Criterios utilizados		
Probabilidad	Frecuencia	Puntuación
< 1 vez/mes	Muy Probable	5
1 vez /mes - 1 vez/ año	Altamente Probable	4
1 vez /año - 1 vez/ 10 años	Probable	3
1 vez / 10 años - 1 vez / 50 años	Posible	2
> 1 vez /50 años	Implosible	1

Para valoración de la gravedad se toman en cuenta las siguientes

**Cuadro 18. Cuadro de valoración de gravedad**

Cantidad			Peligrosidad		
4	MUY ALTA	>500	4	MUY PELIGROSA	Muy inflamable muy toxica Causa Efectos irreversibles
3	ALTA	50- 500	3	PELIGROSA	Explosivas Inflamables Corrosivas
2	POCA	5-49	2	POCO PELIGROSA	Combustible
1	MUY POCA	<5	1	NO PELIGROSA	Daños leves y reversibles
Extension			Receptores (Población Afectada)		
4	MUY EXTENSO	Radio > 1km	4	MUY ALTO	Mas de 100 personas
3	EXTENSO	Radio < 1km	3	ALTO	Entre 50 y 100 personas

2	POCO EXTENSO	Emplazamiento	2	BAJO	Entre 5 y 50 Personas
1	PUNTUAL	Area afectada	1	MUY BAJO	Menos de 5 personas

**Gravedad** =  $\frac{\text{Cantidad} + 2 \times \text{peligrosidad} + \text{extensión} + \text{receptores}}{\text{(población afectada)}}$

**Cuadro 19. Tabla de Gravedad**

GRAVEDAD		
Nivel	Valor	Valor Asignado
Critico	Entre 20 - 18	5
Grave	Entre 17 y 15	4
Moderado	Entre 14 y 11	3
Leve	Entre 10 y 12	2
No Relevante	Entre 7 y 9	1

**Riesgo** =  $\frac{\text{Probabilidad} \times \text{gravedad de las consecuencias}}$

Posteriormente, se evaluar la tolerabilidad del riesgo de acuerdo con la técnica que se está empleando, en este caso la recogida en esta norma:

**Cuadro 20. Tabla de Riesgo**

TABLA DE RIESGO	
TIPO DE RIESGO	VALOR
Riesgo muy alto	21 - 25
Riesgo Alto	16 -20
Riesgo Medio	11-15
Riesgo Moderado	8-10
Riesgo Bajo	5 -7

Como observamos en la evaluación de la gravedad la mayoría se encuentra en el rango de **Leve y No relevante**, debido a que representan pequeños riesgos en el proyecto, y se forma puntual por el tiempo que se desarrolle el proyecto.

Por otra parte, en cuanto a los riesgos varían dependiendo de la actividad y son de **BAJOS a MODERADOS** debido a que se considera una zona con una cantidad de personas baja que transitan por la vía por lo que al introducir el valor de receptores la gran mayoría se introduce el nivel 2 de 5 a 50 personas.

## **9.0 PLAN DE MANEJO AMBIENTAL (PMA)**

Una de las herramientas que tiene entre sus objetivos sugerir y presentar alternativas para prevenir, mitigar y compensar las afectaciones ambientales que la ejecución del proyecto pudiese generar al ambiente lo viene a constituir El Plan de Manejo Ambiental ya que concretiza todas las medidas consideradas por el Equipo de Consultores para garantizar la funcionalidad ambiental del proyecto. Estas medidas deberán ser aplicada, reformuladas y/o intercaladas y monitoreada su efectiva - funcionalidad por el Promotor, según sea el caso con la corroboración y supervisión de las autoridades gubernamentales tales como: Ministerio de Ambiente, Ministerio de Salud y Municipio etc. Las medidas serán de obligatorio cumplimiento para el Promotor y formarán parte de la Resolución de Aprobación del Estudio. Tanto el Promotor como las autoridades competentes deberán garantizar el cumplimiento del Plan, mediante la supervisión, control y seguimiento del mismo.

El referido Plan de Manejo Ambiental (PMA) incluye los mecanismos de ejecución de las acciones tendientes a minimizar los impactos ambientales negativos significativamente adversos identificados durante las diferentes fases del proyecto.

**A continuación, se presenta el Plan de Manejo Ambiental para el proyecto de Construcción De Local Comercial**

**9.1 Descripción de medidas de mitigación específicas a implementar para evitar, reducir, corregir, compensar o controlar a cada impacto ambiental y socioeconómico aplicable a cada una de las fases del proyecto.**

**Cuadro 21. Plan de Manejo Ambiental**

Cuadro N° 21 Plan de Manejo Ambiental		
IMPACTO AMBIENTAL	MEDIDA DE MITIGACIÓN	FASE
Incremento de los niveles sonoros en el área (aumento de ruidos).	<p>El personal que labora en el proyecto (operadores) debe utilizar el equipo de seguridad y protectores de oídos (orejeras) a fin de mitigar el ruido de estar expuesto a niveles por arriba de 85 dBA, en un periodo de 8 horas.</p> <p>Darle un adecuado mantenimiento periódico a las maquinas en su sistema mecánico y de escape.</p> <p>Utilizar horario de trabajo adecuado de 7:00 AM a 5:00 PM.</p> <p>Durante la etapa de Construcción, apagar el equipo que no se esté utilizado.</p> <p>Solicitar a los conductores que transportan materiales de construcción conducir a baja velocidad.</p>	CONSTRUCCIÓN

<b>Cuadro N° 21</b> <b>Plan de Manejo Ambiental</b>		
Emisiones atmosféricas con suspensión de partículas (polvo) y emisiones de gases de combustión vehicular).	<p>Humedecer periódicamente el área tomando en consideración las condiciones meteorológicas de la zona.</p> <p>Efectuar y garantizar el mantenimiento periódico de los equipos que se utilizan en la obra.</p> <p>El personal que labora en el proyecto debe utilizar mascarar protectoras de polvo.</p> <p>Se prohíbe la quema de cualquier tipo de desecho, recipientes, contenedores de material artificial o sintético como caucho, plásticos, poliuretano, cartón, entre otros; como medio de tratamiento de residuos sólidos.</p>	CONSTRUCCIÓN-
Contaminación por Generación de desechos líquidos (aguas residuales). Y solidos	<p>Las aguas residuales deberán ser recogidas en el sistema letrina portátil que se alquilará para este fin y cumplir con el reglamento técnico DGNTI COPANIT 35- 2,019 para la adecuada descarga de las aguas residuales. En la etapa operativa sistema de Tanque Séptico.</p> <p>Establecer áreas seguras para la disposición de desechos sólidos de forma temporal, hasta el momento del retiro utilícese bolsas negras y tanques con tapa para la deposición de la misma. Verificación periódica del retiro y recolección de desechos durante la ejecución del proyecto y su deposición respectiva, previo pago del canon municipal.</p>	CONSTRUCCIÓN- OPERACION



<b>Cuadro N° 21</b> <b>Plan de Manejo Ambiental</b>		
	Capacitar al personal sobre manejo de los desechos sólidos.	
Contaminación de suelos desechos sólidos y líquidos	Recoger adecuadamente los desechos sólidos y líquidos durante las diversas etapas del proyecto.	CONSTRUCCIÓN-OPERACION
Perdida del suelo por la escorrentía pluvial, lo que se refleja en la erosión	Utilizar adecuado drenaje al terreno tomando en cuenta la canalización de las aguas pluviales a sitios de descarga.	CONSTRUCCIÓN-OPERACION
Afectación a la cobertura vegetal	Una vez se dé la etapa de cierre se debe revegetar el terreno con grama ordinaria y vetiver.	CONSTRUCCIÓN-OPERACION
Afectación temporal de la fauna	No realizar caza de fauna, darles charla a los trabajadores sobre conservación y protección de la fauna nativa	CONSTRUCCIÓN-OPERACION
Aumento de los Riesgos De Accidentes. Y del tránsito vehicular	Mantener equipo e instalación en buen estado para disminuir riesgo de accidentes. Dotar de equipo de protección personal a los empleados. Facilitar capacitaciones sobre manejo de equipo. Ejecutar un plan de acción para casos de emergencia No permitir el ingreso de personas ajenas al proyecto.	CONSTRUCCIÓN-OPERACION

<b>Cuadro N° 21</b> <b>Plan de Manejo Ambiental</b>		
	<p>Colocación de Cintas Reflexivas en sitios donde existan riesgos.</p> <p>Programa de señalización para los trabajadores implementada en sitios estratégicos.</p> <p>El personal que labore en el proyecto debe utilizar todo el equipo de seguridad recomendado por la ley para así evitar accidentes de trabajo, de igual forma los trabajos se deben realizar tomando en cuenta todas las medidas de seguridad estipulada en la ley.</p> <p>Contar con botiquín de primeros auxilios.</p> <p>Señalizar la vía en la entrada y salida de camiones para evitar accidentes, al igual que contar con extintores.</p> <p>Impedir en lo posible el acceso de terceras personas ajenas al área de trabajo (ej., familiares, amigos, etc.), ya que esto puede provocar distracciones o accidentes.</p> <p>Queda además prohibido fumar o hacer fogatas en el área de influencia del proyecto.</p>	
Crecimiento de la economía local con la compra de materiales e insumos en la región.	<p>Adquirir los materiales e insumos a proveedores de la región.</p> <p>Contratar en la zona del proyecto el suministro de la alimentación y el hospedaje.</p>	<b>CONSTRUCCIÓN-OPERACION</b>
Generación de empleos directos e indirectos.	<p>Potenciar el impacto positivo con la contratación de personal del área de influencia.</p>	<b>CONSTRUCCIÓN-OPERACION</b>

Fuente: Equipo consultor. 2023.

### 9.1.1 Cronograma de ejecución

**Cuadro 22. Cronograma De Ejecución**

Impactos	Medidas de  prevención/ mitigación					Fase de Construcción							
						Meses							
		1	2	3	4	5	6	7	8	9	10	11	12
<b>Aire</b>  Afectación a la población por la duración y magnitud del ruido.	Los trabajos se llevarán a cabo durante horas diurnas.												
	Utilizar equipos en óptimas condiciones previniendo molestias por la generación de ruidos.												
	Limitar el tiempo de exposición del personal que se vea afectado por actividades considerablemente ruidosas.												
	Analizar los niveles de ruido periódicamente generados en el proyecto.												
	Supervisar que los equipos rodantes y maquinarias utilizadas se encuentren en buenas condiciones mecánicas.												
	Apagar todos los equipos/maquinarias que no estén en uso.												
Disminución de la calidad del aire por	Humedecer el área de construcción en época de verano de ser necesario.												

Impactos	Medidas de  prevención/ mitigación					Fase de Construcción							
						Meses							
		1	2	3	4	5	6	7	8	9	10	11	12
<div> <div>las partículas suspendidas de polvo.</div> <div>Agua</div> </div>	Exigir a los camiones la portabilidad de lonas para cubrir el material durante el acarreo de materiales de construcción.												
	Proveer el equipo de protección personal a los trabajadores y hacer énfasis en la utilización e importancia de su uso.												
	Cumplir con los límites máximos de velocidad.												
	Supervisar que los equipos rodantes y maquinarias utilizadas se encuentren en buenas condiciones mecánicas.												
	Apagar todos los equipos/maquinarias que no estén en uso.												
Contaminación por desechos líquidos y sólidos producidos	Establecer un programa de reciclado y reutilización de residuos aprovechables dentro del proyecto.												

Impactos	Medidas de  prevención/ mitigación					Fase de Construcción							
						Meses							
		1	2	3	4	5	6	7	8	9	10	11	12
por la actividad del proyecto.	Proporcionar las letrinas portátiles y realizar su limpieza en una frecuencia no menor a 2 veces por semana.												
	Contar con recipientes o bolsas para la recolección de los desechos en el proyecto.												
	Prohibir a los trabajadores arrojar cualquier desecho en los frentes de trabajos y área de la comunidad												
	Disponer los desechos sólidos y líquidos generados en sitios autorizados.												
	Cumplir con lo establecido en el Reglamento Técnico DGNTI-COPANIT 35-2019.												
	Capacitar al personal en temas de control de derrames.												
<b>SUELO</b>  Contaminación por la inadecuada	Supervisar que los restos de concreto no sean depositados en el suelo.												

Impactos	Medidas de  prevención/ mitigación					Fase de Construcción							
						Meses							
		1	2	3	4	5	6	7	8	9	10	11	12
disposición desechos sólidos y líquidos.	Evitar la acumulación de material vegetal producto de la limpieza en el área del proyecto.												
	Proporcionar las letrinas portátiles y realizar la limpieza en una frecuencia no menor a 2 veces por semana.												
	Identificar los sitios de almacenamiento y disposición de desechos.												
	Capacitar al personal en el manejo de desechos sólidos y líquidos.												
Riesgo de sufrir procesos erosivos y de sedimentación.	Remover únicamente el suelo en las áreas de construcción.												
	Revegetar las áreas desnudas, una vez finalice la construcción del Proyecto.												
	Realizar el trámite correspondiente al pago de la indemnización ecológica.												
Flora v Fauna	Capacitar al personal en temas de conservación de la flora y fauna.												



Impactos	Medidas de  prevención/ mitigación					Fase de Construcción							
						Meses							
		1	2	3	4	5	6	7	8	9	10	11	12
Eliminación de la cobertura vegetal													
Accidentes Laborales	Proporcionar el equipo de protección personal adecuado a los trabajadores según la actividad que desarrollen.												
Accidentes laborales	Contar con botiquines de primeros auxilios en los frentes de trabajos o en sitios específicos.												
	Señalizar la entrada y salida de camiones.												
	Mantener los números de emergencia en lugares visibles.												
	Capacitar a los trabajadores en temas de primeros auxilios.												
	Vigilar que se apliquen las Reglas de Orden y Limpieza.												
	Prohibir la incineración de desechos o materiales en el área del proyecto.												
	Proporcionar las letrinas portátiles y realizar su limpieza en una frecuencia no menor a 2 veces por semana.												

Impactos	Medidas de  prevención/ mitigación					Fase de Construcción							
						Meses							
		1	2	3	4	5	6	7	8	9	10	11	12
Generación de desechos sólidos	Mantener el área limpia y ordenada.												
	Disponer los desechos generados en el proyecto en los sitios autorizados.												
Generación de desechos líquidos	Proporcionar las letrinas portátiles y realizar su limpieza en una frecuencia no menor a 2 veces por semana. En la etapa de operación utilizar sistema de tanque séptico.												

**FUENTE:** Equipo consultor 2023.

### 9.1.2 Programa De Monitoreo Ambiental

El monitoreo consiste fundamentalmente en realizar una evaluación periódica, integrada y permanente de las variables ambientales. Todo esto en función de la corrección o mitigación de los efectos nocivos a los factores ambientales (aire, agua, suelo, flora y fauna y el medio socioeconómico).

El objetivo del Plan de Monitoreo Ambiental es evaluar el grado de cumplimiento de las acciones y medidas de mitigación y constatar que estas logren minimizar los impactos negativos asociados al proyecto. El Plan de Monitoreo, deberá ser ejecutado en la etapa de construcción por el Promotor en la figura de su Contratista encargado del proyecto, bajo la supervisión de inspectores ambientales por parte del Promotor, y la inspección de los representantes de las instituciones del estado relacionados con este tipo de proyectos y los aspectos ambientales que se pudieran ver afectados por el desarrollo del mismo.

Los alineamientos del Plan de Monitoreo, están basados en el análisis de los impactos del proyecto durante sus diferentes fases y en las medidas de mitigación plasmadas en el Plan de Mitigación.

La responsabilidad de ejecutar los Monitoreos es del Promotor del proyecto bajo la supervisión del Ministerio de Ambiente, las unidades ambientales sectoriales (UAS) y otras autoridades competentes como Municipio, MINSA, Bomberos, entre otras autoridades e instituciones competentes.

El promotor del proyecto es el encargado de velar por el seguimiento, control y monitoreo de las medidas establecidas en el Estudio de Impacto Ambiental (EsIA).

La ejecución del Plan de monitoreo durará durante la etapa de construcción del proyecto se realizará a través de una serie de labores de campo que incluyen inspección de las actividades.

### **Acciones del Plan de Monitoreo**

El Plan de Monitoreo, presenta las acciones para garantizar el éxito de las medidas ambientales aplicadas a los impactos negativos identificados en el análisis ambiental.

#### **➤ Mantenimiento de los Equipos y Maquinarias:**

Dar continuidad a estas recomendaciones producirá una disminución de las emanaciones de gases, partículas en suspensión y ruidos.

- Realizar cambios periódicos (de acuerdo con el fabricante y tipo de maquinaria) de filtros, aceites, piezas.
- Proporcionar entrenamiento y capacitación a los operadores, previo al uso de cada uno de los equipos.
- Durante los procesos de mantenimiento, se deberán remplazar las piezas de los equipos, de acuerdo con las especificaciones del fabricante.
- Realizar las actividades de mantenimiento y reparaciones en un taller, adecuado para estos fines **nunca** en el área del proyecto.
- Dotación a los operadores de todo el equipo de seguridad necesario.

#### **➤ Manejo de Desechos Sólidos:**

Seguir las siguientes acciones:

- Clasificación de los desechos, según su naturaleza.
- Colocación de tanques con bolsas plásticas, para la recolección de la basura doméstica.

- Recolección diaria y disposición final cada semana de la basura en el vertedero Municipal previa coordinación, dependiendo del área de trabajo.

➤ **Manejo de Desechos biológicos:**

- Instalar letrinas portátiles en los frentes activos de obra para el manejo de los desechos humanos, alquiladas a una empresa que cuente con los permisos de la autoridad competente y cumpla con las normas que rigen la materia, quienes se encargarán de la limpieza, al menos una vez por semana, y la disposición final de las excretas de acuerdo a la norma COPANIT 35-2019. Las letrinas se ubicarán en zonas no densamente pobladas, en terrenos secos, libre de inundaciones, a una distancia mínima de 2.50 metros de la línea de propiedad.
- En la etapa operativa del proyecto manejar los desechos líquidos por medio de tanque séptico.

**Cronograma de Ejecución**

En el desarrollo del proyecto se deberán tomar algunas medidas de control por parte de Promotor y las diferentes entidades gubernamentales involucradas, por lo que se ha establecido para el monitoreo de las medidas de control el siguiente cronograma de cumplimiento, basado en las diversas acciones de seguimiento. Para tal efecto los costos que se establecerán en los puntos subsiguientes (planes) estarán supeditados a:

La acción que definirá la variable a dar seguimiento

Lo que establezca la Resolución Ambiental

Al tiempo o cronograma de trabajo estipulado por el Promotor.

**Cuadro 23. Cronograma de ejecución Monitoreo**

	MESES						
	1	2	4	6	08	10	12
Relaciones con la comunidad	X	X	X	X	X	X	X
Capacitación a personal		X		X		X	
Seguimiento Ambiental	X	X	X	X	X	X	X
Control de la erosión					X	X	X
Monitoreo del manejo de desechos		X	X	X	X	X	X
Monitoreo de calidad del aire y ruido							X
Monitorear Protección de Fauna y Vegetación	X	X	X	X	X	X	X

FUENTE: La Consultoría, 2,023.

### 9.3 Plan de Prevención de Riesgos Ambientales

El objetivo de este Plan es el de establecer un mecanismo para atender las situaciones de emergencia que pudiesen suscitarse en el proyecto como consecuencia de acciones involuntarias. La acción de prevención riesgos y accidentes es necesaria en todas las fases del proyecto, siendo de suma importancia su cumplimiento por parte de los actores involucrados.

Se deberá cumplir con todas las disposiciones legales vigentes del Ministerio de Trabajo y Desarrollo Laboral, Municipio, Caja de Seguro Social y la Cámara Panameña de la Construcción en materia de seguridad laboral, para los obreros de la construcción. La supervisión del cumplimiento estará a cargo de las autoridades competentes (MITRADEL, Municipio de Panamá, CSS, MINSA). Este programa de instrucción y concienciación de los trabajadores se realiza mediante charlas que tratan temas de seguridad e

higiene laboral, manejo de desechos sólidos, y peligrosos, primeros auxilios, equipo de protección personal, entre otros temas.

**b. Identificación de Riesgos:**

**Durante la ejecución de este proyecto se han identificado los siguientes riesgos:**

- Accidentes, heridas, golpes o aplastamientos.
- Colisión, vuelco u otro tipo de accidentes asociados al transporte de materiales.
- Posibilidad de atropello u otro tipo de accidente asociada a la operación del equipo y maquinaria pesada.

**c. Instituciones involucradas:**

Las instituciones involucradas en este caso son: ATTT, C.S.S. SINAPROC, Cruz Roja, Cuartel de Bomberos.

**d. Medidas de Prevención:**

**Se deberán tomar en consideración las siguientes medidas de prevención:**

- El Promotor debe contar en sus vehículos con equipo de primeros auxilios (botiquín), extintor de 20 lbs., equipo de comunicación (radio troncal o celular) y tener un vehículo permanentemente en la obra, disponible para la movilización en caso de accidentes.
- Contar con operadores calificados y equipos en buenas condiciones mecánicas.
- No sobrecargar los camiones volquete.
- Recoger diariamente los desperdicios y basuras que se generen por parte de los trabajadores y depositarlos en el sitio adecuado.



- En caso de ocurrir cualquier accidente se deberá coordinar con las entidades de prestación de salud, para obtener la prestación de los primeros auxilios al accidentado, como mordedura de serpientes, cortaduras, golpes, desmayos, vómitos, etc. En caso de observarse lesiones de gravedad como fracturas, envenenamientos, caídas, cortaduras profundas, mordeduras, etc., el responsable en el proyecto deberá coordinar el traslado del paciente al hospital más cercano, una vez atendido el accidentado deberá comunicarles a las instancias pertinentes sobre el accidente.
- Como medida de prevención se debe capacitar a los conductores, obreros y colaboradores, sobre los controles de velocidad, transporte de materiales y primeros auxilios.
- De presentarse algún indicio de incendio leve controlarlo con extintores químicos manuales clase ABC, caso que no se pueda controlar se debe comunicar inmediatamente al Cuerpo de Bomberos más cercano, para que se trate y se sofoque de una forma adecuada y profesional.
- Como medida de prevención colocar letreros de no fumar en las áreas más sensitivas a incendios y aplicar las medidas de prevención contra incendios del manual de seguridad impartidas por los bomberos.

**e. Metodología de Evaluación de Riesgo:**

A continuación, se presenta un análisis para evaluar los riesgos ambientales y riesgos previstos e identificados anteriormente.

**Escenarios de riesgo:**

En consenso el grupo interdisciplinario que participa en la elaboración del presente EsIA, identifica los posibles escenarios de riesgo en los que se estarán presentando mayor actividad a saber:

Frente de trabajo, en el cual existe la posibilidad de accidentes laborales.

### **Evaluación del Riesgo**

Cada aspecto ambiental se evalúa sobre la base de su nivel de riesgo, multiplicando la severidad y la probabilidad de ocurrencia.

La severidad del posible impacto asociado a un aspecto ambiental o peligro, tiene dos componentes: severidad de impacto sobre el ambiente y severidad del impacto sobre la seguridad y salud de las personas.

La probabilidad prevista, está ligada a que ocurra la consecuencia de cada actividad asociada al aspecto o riesgo evaluado. La probabilidad puede modificarse dependiendo de los controles que se utilicen y como estos serán implementados.

### **Cálculo de riesgo:**

El riesgo se calcula usando la siguiente fórmula:

### **$R = \text{Consecuencia} \times \text{Probabilidad}$**

Dónde: Consecuencia = (A+B) y Probabilidad = (C+D)

En consecuencia,  $\text{Riesgo} = (A+B) \times (C+D)$

**Para el cálculo de la severidad y la probabilidad del riesgo, se utilizará la siguiente escala:**

### **Consecuencia al ambiente.**

A= 0 No hay impacto.

A= 1 Impacto mínimo e inmediatamente remediable.

A= 2 Daño reversible y a corto plazo (directo).

A= 3 Daño reversible y a corto plazo, pero que se extiende más allá de la empresa (directo).

A= 4 Daño efectivo al ambiente con impactos directos e indirectos y/o el aspecto está regulado.

**Consecuencia sobre los humanos o bienes de la empresa.**

B = 0 No hay riesgo a para la salud o a la seguridad.

B =1 Riesgo menor a la salud o seguridad, heridas leves sin días perdidos (primeros Auxilios).

B = 2 Riesgo medio a la salud o la seguridad, heridas no graves con días perdidos.

B = 3 Riesgo alto a la salud o la seguridad, lesiones graves con días perdidos.

B = 4 Riesgo serio a la salud o la seguridad, posibles muertes o perdidas de miembros o sentidos y/o el riesgo está regulado.

**Ocurrencia.**

C = 1 La ocurrencia solo es posible como resultado de un desastre, natural severo u otro evento catastrófico.

C = 2 La ocurrencia puede resultar de un accidente o una falta no predecible.

C = 3 La ocurrencia es posible como resultado de un accidente que se puede anticipar o una falla o por condiciones de trabajo.

C = 4 La ocurrencia puede ser causada por un accidente menor, falta de entrenamiento, error involuntario o mantenimiento inadecuado del equipo.

C = 5 Puede ocurrir en condiciones normales.

**Cuadro 27 Frecuencia de la actividad asociada al aspecto o riesgo.**

D = 1 Rara vez ocurre, pero se puede dar.

D = 2 Ocasionalmente, varias veces por año, pero menos de una vez por mes.

D = 3 Periódicamente, semanalmente a una vez por mes.

D = 4 Una vez por día a varias veces por semana.

D = 5 Varias veces al día Según la aplicación de la formula el riesgo mínimo existente tendrá un rango de 1 y 80 como máximo.

**Cuadro 24. Tabla de análisis de riesgo**

Aspecto ambiental	Consec. Amb. (A)	Consec. Humana (B)	Ocurrencia (C)	Frecuencia (D)	(A+B)	(C+D)	R= Conc. x Prob.	Ocurrencia
Accidentes Laborales	2	2	2	1	4	3	12	Construcción
Incendio y / o explosiones	1	2	3	1	3	4	12	Construcción

**Fuente: Consultoría 2023.**

Se puede observar que, en la tabla de análisis de riesgo, el nivel de significancia más alto está representado por Incendio y / o explosiones y Accidentes laborales, por lo cual es necesario contar con un buen mantenimiento del equipo y dotar del equipo de seguridad adecuado a todo el personal que trabaje en el proyecto, sobre todo botas, cascos y arnés en trabajos en alturas. Sin embargo, este valor asociado al grado máximo de

riesgo, es de baja magnitud mientras se desarrollarán las actividades del proyecto

**Instituciones de coordinación:** Cuerpo de bomberos de Penonome, Autoridad Nacional del Ambiente, Servicio Nacional de Protección Civil, Ministerio de Salud, Autoridad de Tránsito y Transporte Terrestre.

### **Comunicación de peligros**

Para evitar accidentes, resulta necesario que diariamente haya información objetiva sobre la presencia de peligros, entre el personal obrero y el personal supervisor.

### **Respuestas de emergencia.**

Se deberá colocar una lista con los teléfonos de emergencia en un lugar visible y en un formato que permita rápidamente su lectura.

## **9.6. Plan de Contingencia**

Para este estudio ambiental, se ha elaborado un plan de contingencia que detalla las reacciones previstas, para enfrentar de manera inmediata situaciones de emergencia, tendientes a disminuir o evitar las afectaciones a la salud humana o en el ambiente, debido a fenómenos naturales, errores humanos o situaciones fortuitas relacionados con las actividades del proyecto, durante la etapa de construcción principalmente.

Este Plan de Contingencia se ilustra mediante la presentación de un listado, en donde se denotan los eventos identificados en base al Plan de Prevención de Riesgos y Accidentes, las áreas o sitios donde puede ocurrir, las fases del proyecto en que se presenta la situación contingente, las medidas o acciones de contingencia en caso de suscitarse el evento, los responsables de velar por

el cumplimiento de esas acciones y finalmente la entidad oficial o autoridad competente con las que se deberán coordinar.

**Evento a enfrentar: Accidentes laborales.**

**Áreas de ocurrencia:** frentes de trabajo.

**Fase en que puede presentarse el evento:** Construcción.

**Acciones de contingencia:**

1. Evacuación del accidentado del frente de trabajo (sitio o máquina).
2. Aplicación de primeros auxilios para estabilizar el accidentado.
3. traslado del accidentado al centro médico más cercano.
4. Informar inmediatamente a los superiores, utilizando el medio más disponible o a su alcance.
5. Responsables de atender el accidente: Gerente de Proyecto e Ingeniero Residente.
6. Instituciones de coordinación: Ministerio de Salud, Caja de Seguro Social, Cuerpo de Bomberos.

**Evento a enfrentar: Accidentes de tránsito.**

**Áreas de ocurrencia:** Calles de acceso y otras vías utilizadas por el proyecto.

**Fase en que puede presentarse el evento:** Construcción.

**Acciones de contingencia:**

1. En caso de accidente de tránsito en el área del Proyecto, evacuar al accidentado del sitio de los hechos, inmovilizarlo bajo la dirección de un empleado capacitado en primeros auxilios, evaluar y atender al accidentado.
2. Traslado del accidentado al centro médico más cercano dependiendo de la gravedad de éste.

3. Informar a los superiores, Ingeniero Residente y autoridades del tránsito de lo acaecido.
4. En caso de accidentes de tránsito que afecten a particulares se debe inmovilizar al (los) accidentado (s) en el sitio de los hechos e informar a las autoridades médicas y del tránsito. De presentarse casos de urgencia, trasladarlos al centro médico más cercano informar a los superiores o Ingeniero Residente.
5. Responsables de atender el accidente: Gerente de Proyecto e Ingeniero Residente.
6. Instituciones de coordinación: Ministerio de Salud, Caja de Seguro Social, Cuerpo de Bomberos, Autoridad de Tránsito y Transporte Terrestre, Policía Nacional.

**Evento a enfrentar: Incendios.**

**Áreas de ocurrencia:** Áreas de construcción.

**Fase en que puede presentarse el evento:** Construcción.

**Acciones de contingencia:**

1. Evacuar al personal, evaluar la magnitud del incendio.
2. En la medida de lo posible, se debe retirar de las cercanías del incendio el equipo, maquinaria, materiales o cualquier otro elemento que proporcione combustible adicional al mismo.
3. Informas a los superiores y a los Bomberos.
4. Extinguir el incendio utilizando el medio apropiado (no se debe aplicar agua cuando el elemento en combustión es un derivado del petróleo o partes eléctricas).
5. Si el incendio es de una magnitud que supera la capacidad de respuesta, informas a los bomberos.



6. Responsables de atender el accidente: Gerente de Proyecto e Ingeniero superintendente.
7. Instituciones de coordinación: Cuerpo de Bomberos de Penonome Ministerio de Ambiente, Servicio Nacional de Protección Civil.

**Plan de Acción:**

De registrarse un evento, el Promotor deberá reportarlo a las autoridades para que conjuntamente evalúen la situación. En base al análisis de la situación se determinará si es necesario activar o no el Plan de Contingencia. A continuación, se presenta un esquema del Plan de Acción para Contingencia, en donde se describen los procedimientos recomendados para la reacción ante una contingencia.

Con las acciones de reacción ocurrirán muchos eventos al mismo tiempo, pero se debe seguir un orden cronológico, que se indica en la siguiente secuencia:

- Notificación (MIAMBIENTE, SINAPROC, BOMBEROS, HOSPITAL, otros).
- Evaluación (Ingeniero superintendente y Ingeniero Gerente de Proyecto).
- Decisiones de reacción (Capataces y Personal).
- Operación de limpieza (todo el personal).
- Comunicaciones (Mandos superiores).
- Culminación de la limpieza (el personal).
- Informe final (Seguridad industrial).

Se deberá colocar una lista con los teléfonos de emergencia en un lugar visible y en un formato que permita rápidamente su lectura:

**Cuadro 25. Teléfonos De Emergencia**

Nombre de institución u organismo	Teléfono
Policía-	906-0669
Bomberos	997-9222
SINAPROC	997-9505.
MIAMBIENTE	Sede Regional: 997-9805
Hospital de Penonomé.	997-9386

**Cuadro 26. Etapas De Atención Ante Contingencias**

### 9.7. Plan de Cierre

Este proyecto no contempla un plan de cierre para este caso, por ser Categoría I, y tratarse de un proyecto de Construcción De Local Comercial ya que es una obra que posee una vida útil prolongada llevada a cabo por el Promotor.

A continuación, se presentan las medidas más significativas que deberán ser aplicadas por el Promotor, como parte del proceso de restauración a la calidad del suelo afectada durante los trabajos de construcción, una vez ésta concluya:

- Remover los desechos y escombros resultantes de las actividades de construcción del proyecto.
- Retirar las letrinas portátiles, tanques de agua, herramientas que han estado utilizándose en el área del proyecto.
- Conformación y revegetación del área del proyecto.
- Revegetar el área desprovista de vegetación en las zonas intervenidas.

La responsabilidad del cumplimiento recae sobre El Promotor supervisado por MIAMBIENTE.

### **9.9 Costos de la Gestión Ambiental**

Para este punto se define primeramente el concepto de gestión Ambiental; que se define como el conjunto de acciones encaminadas a lograr la máxima racionalidad en el proceso de decisión relativa a la conservación, defensa, protección y mejora del medio ambiente, basándose en una información coordinada multidisciplinaria y en la participación de los ciudadanos cuando sea posible. Durante el desarrollo del proyecto se ha considerado una serie de medidas y planes que ayuden a minimizar los impactos generados. La implementación de todas estas medidas y planes demandan un costo que muchas veces no está incluido en el presupuesto total del proyecto, por lo tanto, debe cuantificarse cada una para obtener el total (Costo de la Gestión Ambiental).

A continuación, se presenta un desglose de la estimación de los costos procedentes a la Gestión Ambiental que será asumido por el Promotor del proyecto.

**Cuadro 27. Costo De La Gestión Ambiental.**

<b>IMPACTO GENERADO</b>	<b>MEDIDAS DE MITIGACIÓN</b>	<b>RESPONSABLE</b>	<b>RESPONSABLE DEL MONITOREO</b>	<b>COSTO DE LA GESTIÓN AMBIENTAL</b>
<b>AIRE</b> <b>1.Contaminación del aire debido a generación de polvo y partículas en suspensión</b>	. - Aplicar agua en época de verano a fin de mitigar la generación de polvo, darle adecuado mantenimiento al equipo. Los trabajadores deben utilizar mascarillas para evitar el polvo.	Promotor	MI-AMBIENTE	B// 1,500.00
<b>2. Generación de ruidos y vibraciones</b>	Establecer jornadas de trabajo en horas diurnas (8 horas). - Usar equipo con adecuado mantenimiento y que cusen el menor ruido posible.			

<p><b>3. Contaminación del aire por emisiones de gases generados por la maquinaria</b></p>	<p>- Apagar equipos de uso intermitente cuando no se esté usando.</p> <p>- Proporcionar adecuada información a los trabajadores sobre la necesidad de minimizar la emisión de ruidos.</p> <p>Los trabajadores deben utilizar el equipo de seguridad para mitigar el ruido (orejeras)</p> <p>Los trabajadores deben utilizar mascarillas y equipo de seguridad</p> <p>Darle adecuado mantenimiento al equipo y maquinaria</p>			
<p><b>AGUA</b></p> <p><b>4. Contaminación de aguas superficiales por generación de desechos líquidos y sólidos.</b></p>	<p>Recoger adecuadamente los desechos líquidos y sólidos del proyecto en las diversas etapas.</p>	<p>Promotor</p>	<p>MI-AMBIENTE</p>	<p>B// 2,400.00</p>

<b>SUELO</b> <b>5. Pérdida de suelo por erosión.</b>  <b>6. Contaminación del suelo por desechos sólidos y líquidos.</b>	Utilizar técnicas para control de erosión (estaquillados, colocación de pacas etc.)  -Recoger y deponer adecuadamente los desechos sólidos y líquidos en el proyecto	<b>PROMOTOR</b>	MI-AMBIENTE	B// 1,500.00
<b>FLORA</b> <b>7 pérdida de cobertura vegetal</b>	- Realizar una revegetación de grama y especies de arbóreas ornamentales una vez terminado el proyecto a fin de restablecer la vegetación (Cobertura vegetal)	Promotor	MI-AMBIENTE	B// 1,500.00
<b>ASPECTO SOCIAL</b> <b>8. Apertura de plazas de trabajo y beneficios económicos</b> <b>9. Dinamización de la economía local y regional pago de</b>	-  IMPACTO POSITIVO  IMPACTO POSITIVO			-

<b>impuestos al municipio</b>		Promotor	MI-AMBIENTE MITRADEL	B/ 1,500.00
<b>10. Potencial ocurrencia de accidentes laborales</b>	El personal que trabaje en el proyecto debe utilizar el equipo de seguridad recomendado. Darles capacitaciones a los trabajadores sobre seguridad laboral.			
<b>BIENES Y SERVICIOS</b>	<b>- IMPACTO POSITIVO</b> no requiere de medida de mitigación	Promotor	MI-AMBIENTE	
<b>11. Requerimientos de bienes y servicios a los centros de población cercanos</b>				

**Fuente: Consultoría Ambiental**

**COSTO..... B/. 8,400.00**

**COSTO DE LA GESTION AMBIENTAL: OCHO MIL CUATROCIENTOS BALBOAS. (8,400) BALBOAS**





## 11.0 LISTA DE PROFESIONALES QUE PARTICIPARON EN LA ELABORACIÓN DEL ESTUDIO DE IMPACTO AMBIENTAL

### 11.1 Lista de nombres, firmas y registro de los Consultores debidamente notariadas, identificando el componente que elaboró como especialista

#### 11.0 LISTA DE PROFESIONALES QUE PARTICIPARON EN LA ELABORACION DEL ESTUDIO DE IMPACTO AMBIENTAL CATEGORIA I

#### 11.1 LISTA DE NOMBRES, FIRMAS Y REGISTRO DE LOS CONSULTORES DEBIDAMENTE NOTARIADAS

Nombre	Nº de Registro en MI-AMBIENTE	Actividades desarrolladas
 Ing. Diomedes Vargas Torres Cedula 2-98-1886	IAR-050-98 Actualizado en 2,021	Coordinador del equipo de Consultores, Introducción, Descripción del proyecto, Descripción del ambiente Físico, Biológico y Socioeconómico Conclusiones y recomendaciones
 Lic. Luis A. Vargas H. Cedula 2-729-1939.	IRC-061-2,021	Identificación valorización de Riesgos e impactos ambientales socioeconómicos categorización del EsiA, Plan de manejo ambiental.

Yo, hago constar que he cotejado 12 firmas, piecmenitas) en este documento, con la(s) que aparece(n) en su(s) documento(s) el/la identidad personal o en su(s) fotocopias, y así mi opinión son similares, por lo que las(s) considero auténticas.

Diomedes Vargas Torres 2-98-1886  
Luis A. Vargas H. 2-729-1939  
 Herra, 18 JUL 2023  
 Testigo [Signature] Testigo [Signature]  
 Cede. Rita Beltrán Rivera Solís  
 Notario Pública de Herrera



**11.2 Lista de nombres y firmas de los profesionales de apoyo debidamente notariadas, identificando el componente que elaboró como especialista.**

No Aplica

**12. CONCLUSIONES RECOMENDACIONES**

**12.1 Conclusiones**

- El proyecto de Construcción de local comercial se encuentra dentro de la lista taxativa, en el Decreto Ejecutivo 01 del 01 de marzo de 2023; el mismo puede presentar impactos negativos los cuales pueden ser mitigados a través de la implementación de las medidas de mitigación establecidas en el PMA. Siendo este estudio, por lo antes descrito, categorizado I y justificado en el capítulo 8
- El proyecto se considera social y ambientalmente viable, sin embargo, se requiere de la aplicación y ejecución de las medidas de mitigación, desarrolladas para los impactos que probablemente se presenten en el proyecto.
- En lo que se refiere a Aspecto de Patrimonio Histórico y Cultural es factible ya que el área seleccionada para el proyecto no ha sido identificada como Patrimonio cultural.
- La opinión de la comunidad ante el desarrollo del proyecto, este fue aceptado en su mayoría siempre y cuando se tomen las medidas de mitigación necesarias para minimizar los impactos ambientales generados y se cumplan con los reglamentos y normativas vigentes.

- Los impactos ambientales negativos que se generan como parte de las acciones del proyecto son mitigables con implementación de las medidas que se describen en el capítulo 9 de este documento.

## **12.2 Recomendaciones**

- Cumplir con lo establecido en el Plan de Manejo Ambiental y en la Resolución de aprobación desarrollados para el proyecto.
- El Promotor debe solicitar a las autoridades competentes (Ministerio de Ambiente), los permisos que sean necesarios para la construcción del proyecto y a su vez cumplir con los requisitos solicitados.
- Mantener en un lugar visible los números de Emergencia.
- Los trabajadores deben hacer uso del EPP y el promotor debe darle seguimiento en cuanto al uso y la entrega de los mismos.
- El Promotor podrá contratar trabajadores del área de influencia del proyecto para así disminuir el desempleo.
- Mantener comunicación activa con los residentes de la comunidad y autoridades locales, de manera que ante desacuerdos por partes interesadas pueda resolverse eficazmente.

### 13. BIBLIOGRAFÍA

- **Ley No. 41. 1998.** Ley General de Ambiente de la República de Panamá, y se crea la Autoridad Nacional del Ambiente. Gaceta oficial No. 23,578 del 2 de julio de 1998.
- **Decreto Ejecutivo N° 01, del 01 de marzo de 2023,** que reglamenta el capítulo II del título IV de la Ley 41 del 1 de julio de 1998
- .
- **Manual Operativo de Evaluación de Impacto Ambiental.** Resolución No. AG-0292-01 de 10 de septiembre de 2001.
- **Ministerio de Ambiente.** 2016. Resolución No. DM-0657-2016. Por el cual se establece el proceso para la elaboración y revisión periódica del listado de las especies de fauna y flora amenazadas de Panamá, y se dictan otras disposiciones.
- **ANGEHR, G. 2003.** Directorio de Áreas Importantes para Aves en Panamá. Sociedad Audubon de Panamá, BirdLife/ Vogelbescherming Nederland. 342 p.
- **Contraloría General de la República,** Censos Nacionales de Población y Vivienda. Resultados Finales Básicos; Censo Nacionales 2010.
- **Instituto Geográfico Nacional “Tommy Guardia”,** Atlas Nacional de la República de Panamá.
- **Ministerio de Ambiente.** 2017. Diagnóstico de la Condición de los Afluentes Superficiales de Panamá.

## **14. ANEXOS**

**14.1 Copia de paz y salvo emitido por el Ministerio de Ambiente**

7/11/23, 10:10

Sistema Nacional de Ingreso

República de Panamá  
Ministerio de Ambiente  
Dirección de Administración y Finanzas

**Certificado de Paz y Salvo**  
**N° 228683**

Fecha de Emisión: 

07	11	2023
----	----	------

 (día / mes / año)

Fecha de Validez: 

07	12	2023
----	----	------

 (día / mes / año)

La Dirección de Administración y Finanzas, certifica que la Persona:


**CHEN HAU, ELIA**


Con cédula de identidad personal N°

8-792-938

Se encuentra PAZ y SALVO, con el Ministerio del Ambiente, a la fecha de expedición de esta certificación.

Certificación, válida por 30 días

Firmado  Director Regional





## 14.2 Copia del recibo de pago para los tramites de evaluación emitido por el Ministerio de Ambiente

7/11/23, 8:21 Sistema Nacional de Ingreso

**Ministerio de Ambiente**  
R.U.C.: 8-NT-2-5498 D.V.: 75  
Dirección de Administración y Finanzas  
Recibo de Cobro

No. 2018951

**Información General**

<b>Hemos Recibido De</b>	ELIA HAU CHEN / 8-792-938	<b>Fecha del Recibo</b>	2023-11-7
<b>Administración Regional</b>	Dirección Regional MIAMBIENTE Coclé	<b>Guía / P. Aprov.</b>	
<b>Agencia / Parque</b>	Ventanilla Tesorería	<b>Tipo de Cliente</b>	Contado
<b>Efectivo / Cheque</b>		<b>No. de Cheque</b>	
	Slip de deposito No.		B/. 353.00
<b>La Suma De</b>	TRESCIENTOS CINCUENTA Y TRES BALBOAS CON 00/100		<b>B/. 353.00</b>

**Detalle de las Actividades**

Cantidad	Unidad	Cód. Act.	Actividad	Precio Unitario	Precio Total
1		1.3.2	Evaluación de Estudios de Impacto Ambiental	B/. 350.00	B/. 350.00
1		3.5	Paz y Salvo	B/. 3.00	B/. 3.00
<b>Monto Total</b>					<b>B/. 353.00</b>

**Observaciones**

CANCELA MEDIANTE REFERENCIA DE SLEP#051045515, EN CONCEPTO DE PAGO POR ESTUDIO DE IMPACTO AMBIENTAL, MAS PAZ Y SALVO, PROYECTO "LOCAL COMERCIAL"

Día	Mes	Año	Hora
07	11	2023	08:21:04 AM

**Firma**

**Nombre del Cajero** Ilicena Hernández


**Sello**

IMP 1

**MINISTERIO DE AMBIENTE**  
Tesorería y Pagos  
Coclé



**14.3 Copia del certificado de propiedad (es) donde se desarrollará la actividad, obra o proyecto, con una vigencia no mayor de seis (6) meses.**

**Registro Público de Panamá**  
FIRMADO POR: JOHAN GENEZARETH NAVARRO GÓMEZ  
FECHA: 2023 11 30 09:24:30 -05:00  
MOTIVO: SOLICITUD DE PUBLICIDAD  
LOCALIZACION: COCLÉ, PANAMÁ

**CERTIFICADO DE PROPIEDAD**

**DATOS DE LA SOLICITUD**  
ENTRADA 479019/2023 (0) DE FECHA 11/29/2023

**DATOS DEL INMUEBLE**  
(INMUEBLE) PENONOME Código de Ubicación 2501, Folio Real N° 32342 (F)  
UBICADO EN CORREGIMIENTO PENONOME, DISTRITO PENONOME, PROVINCIA COCLÉ CON UNA SUPERFICIE INICIAL DE 1193 m² 54 dm² Y UNA SUPERFICIE ACTUAL O RESJO LIBRE DE 1437 m² 17 dm² CON UN VALOR DE B/2,300.00 (DOS MIL TRESCIENTOS BALBOAS) Y UN VALOR DE TERRENO B/1,193.54 (MIL CIENTO NOVENTA Y TRES BALBOAS CON CINCUENTA Y CUATRO) EL VALOR DEL TRASPASO ES DOS MIL TRESCIENTOS BALBOAS(B/2,300.00)  
NÚMERO DE PLANO: 25-01-2211

**COLINDANCIAS:**  
NORTE: COLINDA CON PARTE DE LA FINCA N0.1212, PROPIEDAD DE MUNICIPIO DE PENONOME, OCUPADO OR JULIO MENDOZA.  
SUR: COLINDA CON CALLE SIN NOMBRE.  
ESTE: COLINDA CON CALLE 28 DE NOVIEMBRE.  
OESTE: COLINDA CON PARTE DE LA FINCA 2012, DEL MUNICIPIO DE PENONOME, QUE USAN EN LOTE INDIVIDUALES FIDELINA NUÑEZ Y JUAN ANTONIO ESCUDERO CEDEÑO.


**TITULAR(ES) REGISTRAL(ES)**  
ELIA HAU CHEN (CÉDULA 8-792-938)

**GRAVÁMENES Y OTROS DERECHOS REALES VIGENTES**  
RESTRICCIONES: ESTA FINCA QUEDA SUJETA A LAS CONDICIONES Y RESTRICCIONES DE LEY. FECHA DE REGISTRO: 20041207 09:39:36.7GIOLM2  
INSCRITO AL ASIENTO 1, EL 07/23/2019, EN LA ENTRADA 283886/2019 (0)  
-QUE SOBRE ESTA FINCA A LA FECHA NO CONSTA GRAVAMEN INSCRITO VIGENTE.

**ENTRADAS PRESENTADAS QUE SE ENCUENTRAN EN PROCESO**  
NO HAY ENTRADAS PENDIENTES.


LA PRESENTE CERTIFICACIÓN SE OTORGA EN PANAMÁ EL DÍA JUEVES, 30 DE NOVIEMBRE DE 2023 9:21 A.M., POR EL DEPARTAMENTO DE CERTIFICADOS DEL REGISTRO PÚBLICO DE PANAMÁ, PARA LOS EFECTOS LEGALES A QUE HAYA LUGAR.

NOTA: ESTA CERTIFICACIÓN PAGÓ DERECHOS POR UN VALOR DE 30.00 BALBOAS CON EL NÚMERO DE LIQUIDACIÓN 1404357813

 Valide su documento electrónico a través del CÓDIGO QR impreso en el pie de página o a través del Identificador Electrónico: F8DBC676-42DB-4845-9551-8A0026393E49  
Registro Público de Panamá - Vía España, frente al Hospital San Fernando  
Apartado Postal 0830 - 1596 Panamá, República de Panamá - (507)501-6000

1/1



**14.4 Copia de la Cedula del Promotor notariada.**

## 14.5 Nota de entrega del Estudio de Impacto Ambiental Categoría I

149

Penonomé, 25 de octubre del 2,023.

INGENIERO.

ANTONIO SANCHEZ ORDEÑEZ.

DIRECTOR REGIONAL - MINISTERIO DE AMBIENTE-COCLE.

E. S. D.

Ing. Sanchez:



Por este medio Yo, **ELIA HAU CHEN**. Ciudadana mayor de edad con cedula de identidad personal número 8-792-938, con residencia en Penonomé, teléfono 6678-4817 y correo electrónico cedrelaf@gmail.com Promotor del proyecto "CONSTRUCCION DE LOCAL COMERCIAL" a realizarse sobre un globo de terreno de la finca con Folio Real 32342 (F) código de ubicación 2501 ubicada en el corregimiento de Penonomé, distrito de Penonomé, provincia de Coclé.

Motivo por el cual me dirijo hasta su despacho a fin de solicitar la admisión y evaluación del presente Estudio de Impacto Ambiental, **Categoría I**, sobre la obra en mención.


El mismo se presenta con los contenidos mínimos establecidos en el artículo **No 25** del Decreto Ejecutivo **No 01 del 01 de marzo de 2023** y consta de **121** páginas.

Su elaboración está bajo la responsabilidad de **Diomedes A. Vargas T**, Consultor ambiental debidamente registrado ante las oficinas de **MI-AMBIENTE** bajo el registro **No IAR-050-98**, actualización 2,021, y **Luis Vargas H.**, consultor ambiental debidamente registrado en **MI-AMBIENTE**, bajo el **No IRC-061- 2,021** actualización 2,021.

Esperando que cumpla con establecido en el **Decreto Ejecutivo No 01 del 01 de marzo de 2023**, a fin de que se establezca la viabilidad ambiental de dicho proyecto.

**Nota:** Se adjunta Certificación de inscripción en el Registro Público de Vigencia de la Finca, fotocopia de la cedula del Promotor debidamente notariada y otros.

Atentamente:

  
**ELIA HAU CHEN**  
Cedula N°8-792-938  
Promotor del Proyecto.

Yo, Roni Marion Lawson Saldana de Carles, Notaria Pública Primera de Coclé, con cédula No. 8-745-2052, certifico que:	
a quienes he conocido ha(n) firmado este documento en mi presencia y en la de los testigos que suscriben y por consiguiente esas firmas son auténticas.	
Coclé, 25-10-2023	(Fecha)
Testigo 1 (conocen al firmante)	Testigo 2 (conocen al firmante)
Nombre: <u>Anibal Rosales</u>	Nombre: <u>Ricci A. Moran</u>
Cédula: <u>2-144-210</u>	Cédula: <u>2-734-1683</u>
Lcda. Roni Marion Lawson Saldana de Carles NOTARÍA PÚBLICA PRIMERA DE COCLÉ	




Apartado Postal 0816-01535														
<div><div></div><div><div>INSTITUTO DE ACUEDUCTOS Y ALCANTARILLADOS NACIONALES</div><div>FACTURA POR SERVICIOS DE ACUEDUCTO Y ALCANTARILLADO</div></div></div>														
No. DE CLIENTE 20056		No. FACTURA 101532845	MES: OCTUBRE 2023	RUTA: 2000 22 211 3475 -										
Sr(a): ELIA HAU CHEN Dir.: PENONOME CALLE 0 NRO. 0 DPTO. 0 Ref.: CALLE 28 DE NOVIEMBRE-EL ENCANTO														
<div>Barrio: Corregimiento: Distrito: Provincia: Finca:</div>		<div>Periodo Facturado Desde: 02/09/23 Fecha de emisión: Fecha de Vencimiento: Total de Unidades: Tarifa: Act. Económica: Facturación:</div>		<div>No. Medidor: Lectura Actual: Lectura Anterior: Consumo Total: Días de Consumo:</div>										
<div>Penonome Penonomé Penonomé Cocle 00032342-000000-0705409</div>		<div>Hasta: 03/10/23 11-Oct-2023 11-Nov-2023 1 Res. Interior - Urbano Alcantar Residencial Medidor Promediado</div>		<div>0110339786-AA 03/10/23 2284 02/09/23 2284 (Gls) 11000 31</div>										
<div>CONCEPTOS FACTURADOS CONSUMO DE AGUA ALCANTARILLADO SALDO ANTERIOR IDAAN</div>		<div>Importe en B/. 8.46 2.29 -64.50</div>		<div>GRAFICO DE CONSUMO </div>										
<div>DATOS DE LA DEUDA IDAAN</div> <table><tr><td>Mes Corriente</td><td>30 Días</td><td>60 Días</td><td>90 Días</td><td>120 Días o Más</td></tr><tr><td>10.75</td><td>0.00</td><td>0.00</td><td>0.00</td><td>-64.50</td></tr></table>					Mes Corriente	30 Días	60 Días	90 Días	120 Días o Más	10.75	0.00	0.00	0.00	-64.50
Mes Corriente	30 Días	60 Días	90 Días	120 Días o Más										
10.75	0.00	0.00	0.00	-64.50										
TOTAL FACTURACIÓN IDAAN B /. -53.75														
SU ÚLTIMO PAGO FUE EL 21-MAR-2023 POR LA SUMA DE B/. 119.18														
Estimado Cliente: Le recordamos que desde el mes de enero de 2023, el IDAAN inició los operativos de cortes del suministro por morosidad. Si usted mantiene saldos pendientes con la Institución, debe realizar la cancelación de lo adeudado o un Convenio de Pago, para evitar que le suspendan el suministro de Agua Potable. Evite que le corten el suministro, manténgase al día con el IDAAN.														
<div>NO. DE CLIENTE: 20056      NO. DE FACTURA: 101532845      Sr(a): ELIA HAU CHEN</div> <div>SALDO A PAGAR IDAAN B/. 0.00</div> <div>PAGAR ANTES DEL 11 DE NOVIEMBRE DEL 2023 2000 22 02104</div>														
<div>EMPRESA DE ASEO - FACTURA POR SERVICIOS DE ASEO</div> <div>No. DE CLIENTE 20056      MES: OCTUBRE 2023      Sr(a): ELIA HAU CHEN      Dirección: PENONOME CALLE 0 NRO. 0 DPTO. 0</div> <div>FACTURACIÓN TERCEROS      Importe en B/. 0.00</div> <div>DATOS DE LA DEUDA ASEO</div> <table><tr><td>Mes Corriente</td><td>30 Días</td><td>60 Días</td><td>90 Días</td><td>120 Días o más</td></tr><tr><td>0.00</td><td>0.00</td><td>0.00</td><td>0.00</td><td>0.00</td></tr></table> <div>TOTAL FACTURACIÓN TERCEROS B/. 0.00</div> <div>CUALQUIER ACLARACIÓN ACUDA A LA OFICINA DE ASEO CORRESPONDIENTE</div>					Mes Corriente	30 Días	60 Días	90 Días	120 Días o más	0.00	0.00	0.00	0.00	0.00
Mes Corriente	30 Días	60 Días	90 Días	120 Días o más										
0.00	0.00	0.00	0.00	0.00										
<div>FECHA DE EMISIÓN: 11-OCT-2023 FECHA DE VENCIMIENTO: 11 DE NOVIEMBRE DEL 2023 NO. DE CLIENTE: 20056      Sr(a): ELIA HAU CHEN</div> <div>SALDO A PAGAR ASEO B/. 0.00</div> <div>PAGAR ANTES DEL 11 DE NOVIEMBRE DEL 2023 2000 22 02104</div>														



## 14.7 Solicitud de Certificación de asignación uso de suelo MIVIOT

REPÚBLICA DE PANAMÁ  
MINISTERIO DE VIVIENDA Y ORDENAMIENTO TERRITORIAL  
VICEMINISTERIO DE ORDENAMIENTO TERRITORIAL  
DIRECCIÓN DE CONTROL Y ORIENTACIÓN DEL DESARROLLO



RESOLUCIÓN No. 674-2023  
(De 8 de Agosto de 2023)

EL MINISTRO DE VIVIENDA Y ORDENAMIENTO TERRITORIAL  
En uso de sus facultades legales,

**CONSIDERANDO:**

Que la Dirección de Control y Orientación del Desarrollo, recibió del arquitecto Tomas Aurelio Torres Tuñón, solicitud de cambio de uso de suelo o código de zona de R-2 (Residencial de Mediana Densidad) al C-2 (Comercial Urbano), del Plan Normativo de la ciudad de Penonomé, para el folio real No.32342 (F), con código de ubicación 2501, con una superficie de 1437 m<sup>2</sup> + 17 dm<sup>2</sup>, ubicado en el corregimiento y distrito de Penonomé, provincia de Coclé, propiedad de Elia Hau Chen;

Que de conformidad al numeral 19, artículo 2 de la Ley 61 de 23 de octubre de 2009, le corresponde al Ministerio de Vivienda y Ordenamiento Territorial, levantar, regular y dirigir los planes reguladores, lotificaciones, zonificaciones, urbanizaciones, mapas oficiales, líneas de construcción y todos los demás asuntos que requiera la planificación de las ciudades, con la cooperación de los Municipios y otras entidades públicas;


Que para dar fiel cumplimiento al proceso de participación ciudadana, establecido en la Ley 6 de 22 de enero de 2002 y la Ley 6 de 1 de febrero de 2006, reglamentada por el Decreto Ejecutivo No. 23 de 16 de mayo del 2007 y su modificación mediante el Decreto Ejecutivo No. 782 del 22 de diciembre del 2010, se utilizó la modalidad de Participación Directa en Instancias Institucionales, por lo cual, se publicó el aviso de convocatoria por tres (3) días consecutivos en un periódico de circulación nacional, los días 16, 17 y 18 de mayo del 2023, adicional se fijó el aviso de convocatoria el día 19 de mayo de 2023, por un término de diez (10) días hábiles en los estrados de la Institución y se desfijó el día 8 de junio de 2023 a las 3:10 p.m. Se llevó a cabo la reunión de participación ciudadana en la modalidad de participación directa en instancias institucionales el día 8 de junio de 2023 a las 2:00 p.m., en la Junta Comunal del corregimiento de Penonomé, en relación a la solicitud de cambio de uso de suelo o código de zona de R-2 (Residencial de Mediana Densidad) al C-2 (Comercial Urbano), para el folio real No.32342 (F), dando como resultado el Informe de participación ciudadana fechado 8 de junio de 2023;

Que la Junta de Planificación Municipal del distrito de Penonomé no está activa, por lo tanto, dentro del expediente no hay opinión técnica referente a la solicitud;

Que de acuerdo al artículo 11, capítulo V del Decreto Ejecutivo No.23 de 16 de mayo de 2007, en su último párrafo indica lo siguiente: "De no contar un distrito con Junta de Planificación Municipal, la Dirección de Desarrollo Urbano del Ministerio de Vivienda (Actualmente Dirección de Control y Orientación del Desarrollo) emitirá un informe técnico y posteriormente elaborará una Resolución para aprobar o negar la solicitud";

Que se solicita el cambio de uso de suelo o código de zona de R-2 (Residencial de Mediana Densidad) al C-2 (Comercial Urbano), para el folio real No.32342 (F), con código de ubicación 2501, con una superficie de 1437 m<sup>2</sup> + 17 dm<sup>2</sup>, para el futuro realizar actividades que permita la norma;

Que de acuerdo al estudio urbanístico en un radio de 500 metros a la redonda del proyecto, la tendencia principal de desarrollo son viviendas de baja y mediana densidad, comercios, escuelas, centros de salud, actividades turísticas y sobre todo en el area tambien podemos encontrar estaciones de servicio y algunos restaurantes;





Resolución No. 674-2023  
(del 28 de Agosto de 2023)  
Página No. 2

Que según el arquitecto tramitante el sector cuenta con suministro de Acueducto y Alcantarillado pertenecientes al Instituto de Acueductos y Alcantarillados Nacionales (IDAAAN), adicional el sector donde se encuentra ubicado el proyecto cuenta con luz eléctrica y servicios de comunicaciones;

Que el acceso al lote se da por una servidumbre de 20.00 metros (calle novena norte) y otra servidumbre de 15.00 metros (calle 28 de noviembre), según plano catastral No.206-10761, aprobado el 19 de junio de 1996, por la Autirdad Nacional de Administración de Tierras (ANATI);

Que mediante Informe Técnico No.020-2023 de 23 de junio de 2023, el Departamento de Control y Orientación del Desarrollo del Ministerio de Vivienda y Ordenamiento Territorial de la Regional de Coclé, se considera técnicamente viable la solicitud de cambio de uso de suelo o código de zona de R-2 (Residencial de Mediana Densidad) al C-2 (Comercial Urbano), del Plan Normativo de la ciudad de Penonomé, para el folio real No.32342 (F), con código de ubicación 2501, con una superficie de 1437 m<sup>2</sup> + 17 dm<sup>2</sup>, ubicado en el corregimiento y distrito de Penonomé, provincia de Coclé;

Que con fundamento en lo anteriormente expuesto,

**RESUELVE:**

**PRIMERO:** APROBAR el cambio de uso de suelo o código de zona de R-2 (Residencial de Mediana Densidad) al C-2 (Comercial Urbano), del Plan Normativo de la ciudad de Penonomé, para el folio real No.32342 (F), con código de ubicación 2501, con una superficie de 1437 m<sup>2</sup> + 17 dm<sup>2</sup>, ubicado en el corregimiento y distrito de Penonomé, provincia de Coclé.

**SEGUNDO:** El uso de suelo o código de zona C-2 (Comercial Urbano) deberá acogerse a las regulaciones prediales establecidas por el Plan Normativo de la ciudad de Penonomé.

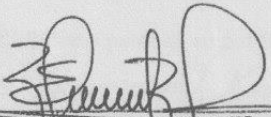
**TERCERO:** La presente aprobación está sujeta a la veracidad de la documentación presentada en relación al memorial de la solicitud y a la ubicación del folio real No.32342 (F), con código de ubicación 2501.


**CUARTO:** Enviar copia de esta Resolución al Municipio de Penonomé, para los trámites subsiguientes.

**QUINTO:** Contra esta Resolución cabe el recurso de Reconsideración ante el Ministerio de Vivienda y Ordenamiento Territorial, dentro del término de cinco (5) días hábiles, contados a partir de la fecha de notificación de esta Resolución.

**FUNDAMENTO LEGAL:** Ley 38 de 31 de julio de 2000; Ley 6 de 22 de enero de 2002; Ley 6 de 1 de febrero de 2006; Ley 61 de 23 de octubre de 2009; Decreto Ejecutivo No.23 de 16 de mayo de 2007; Decreto Ejecutivo No.782 de 22 de diciembre de 2010; Resolución No.4-2009 de 20 de enero de 2009; Resolución No.89-94 de 1 de junio de 1994.

**NOTIFÍQUESE Y CÚMPLASE,**

  
**ROGELIO PAREDES ROBLES**  
Ministro de  
REPÚBLICA DE PANAMÁ  
GOBIERNO NACIONAL

  
**ARQ. JOSÉ A. BATISTA G.**  
Viceministro de Ordenamiento Territorial

ES FIEL COPIA DEL ORIGINAL

SECRETARÍA GENERAL  
MINISTERIO DE VIVIENDA Y  
ORDENAMIENTO TERRITORIAL  
Fecha: 09-08-2023



### 14.8 Fotos del terreno donde se desarrollara el proyecto



**Vista del terreno donde se desarrollará el proyecto**

## 14.9 Permiso de Poda solicitado por el promotor del proyecto.

MINISTERIO DE  
AMBIENTE

No. 10539

MINISTERIO DE AMBIENTE  
DIRECCION REGIONAL DE Cocle

Permiso de tala o poda de árboles /arbustos, distintos a los llamados permisos domésticos y de subsistencia

Permiso No. 108Que la Dirección Regional del Ministerio de Ambiente (MiAMBIENTE) Cocle  
facultada para autorizar la tala o poda de árboles / arbustos que estén dentro de su jurisdicción;Que para hacer efectivo este permiso es indispensable que el (la) solicitante registre sus generales, actividad que  
realizar, ubicación de los árboles /arbustos y volumen por especies;Que el (la) señor (a) Elio Hail Chen con cédula No. 8-792-938  
la empresa solicitante, con domicilio/sede en el corregimiento Penonomé,  
casa/oficina No. — calle El Encanto distrito Penonomé,  
provincia Cocle;Que los árboles /arbustos serán talado ☒ o podados ☒ en razón de:

- a) Problemas fitosanitarios
- b) Por construcción y ampliación de infraestructuras
- c) Por afectación a infraestructuras existente
- d) Peligro inminente

Indicar el uso que se le dará al producto forestal

RESULEVE



PRIMERO: Autorizar la tala o poda de los siguientes árboles /arbustos.

No. de árboles	Nombre común	Nombre científico	Volumen (m3)
<u>05</u>	<u>Parapara</u>	/	<u>6.016</u>
<u>01</u>	<u>Proble</u>		
<u>01</u>	<u>Parapara</u>		
<u>01</u>	<u>Cuselo</u>		
<u>01</u>	<u>Cuselo</u>		

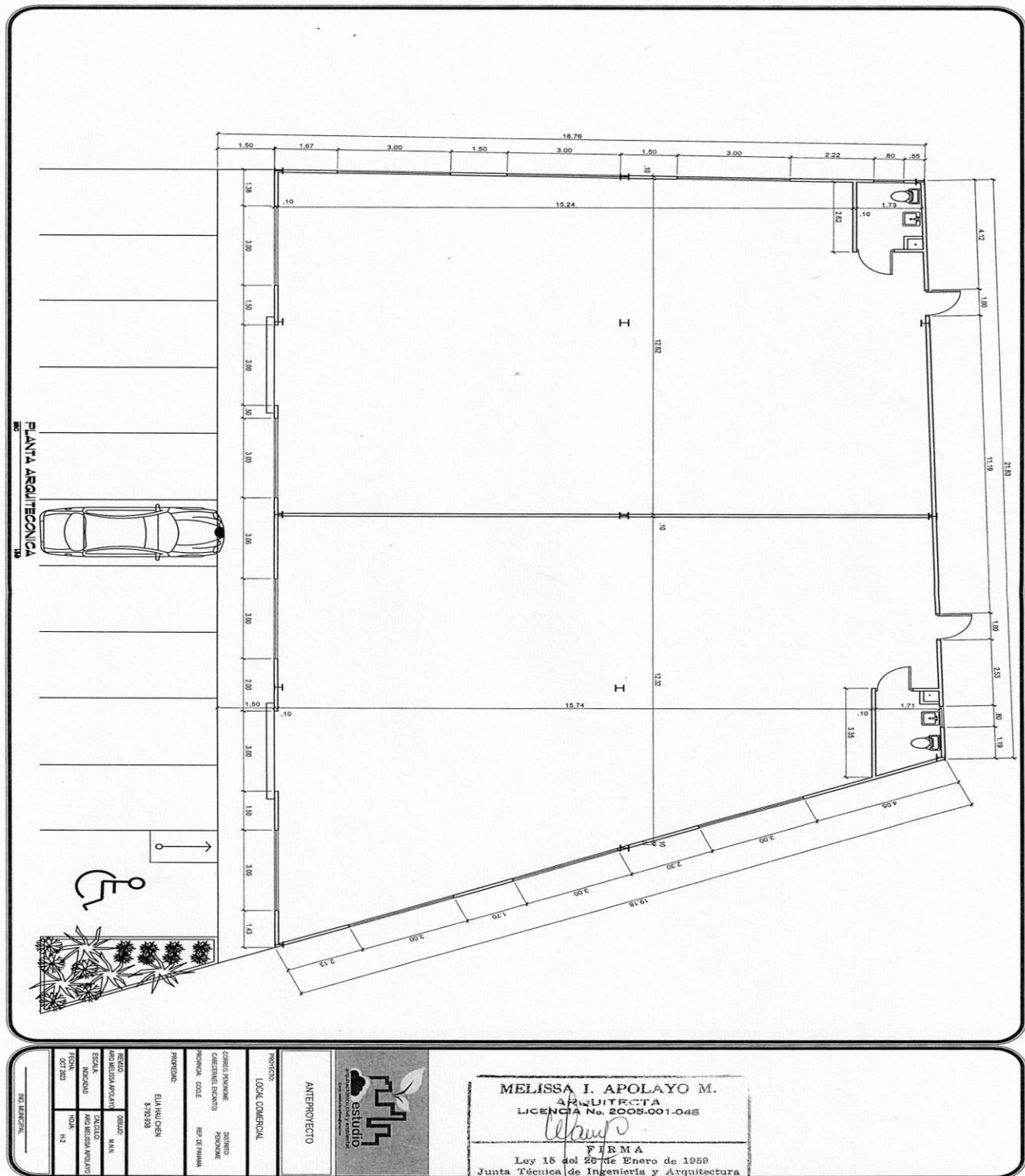
SEGUNDO: Registrar para efecto estadísticos y dar constancia al solicitante de la siguiente información de tala  
poda —, sin la cual no se le podrá extender la guía de transporte.TERCERO: Para la emisión de este permiso y la guía de transporte respectiva, es necesario que el (la) solicitante acredite  
la propiedad del predio donde se efectuará la tala y/o poda. En caso de terceras personas, presentar la debida autorización  
del propietario.DERECHO: Ley No. 1 de 3 de febrero de 1994 de 3 de febrero de 1994, Resolución de Junta Directiva No. 05-1998 de 22  
de enero de 1998.

Valido por treinta (30) días a partir de su notificación.

Lugar de expedición Agencia Penonomé fecha 17 de abril 2023  
Nombre del solicitante Elio Hail Chen firmado (la) X. [Firma]  
No. de cédula 8-792-938  
Nombre y firma autorizada de MiAMBIENTE [Firma]



## 14.10 Plantas arquitectónicas







### 14.11 Planta de tanque séptico



## 14.12 Encuestas Informativas:

## ENCUESTA DE PARTICIPACION CIUDADANA

N° 1

## ESTUDIO DE IMPACTO AMBIENTAL CATEGORIA I

PROYECTO: CONSTRUCCIÓN DE LOCAL COMERCIAL

PROMOTOR: ELIA HAU CHEN

UBICACIÓN: EL ENCANTO ARRIBA, CORREGIMIENTO DE PENONOME, DISTRITO DE PENONOME, PROVINCIA DE COCLE.

FECHA DE REALIZACION DE LA ENCUESTA: 31 de octubre del 2,023

**Objetivo:** Conocer la opinión de los moradores de la cabecera corregimiento de Penonomé, distrito de Penonomé, provincia de Coclé sobre el proyecto que pretende realizar El Promotor.

Aspectos Socio-EconómicosNombre: Juan Melendez No. De cédula: 2-713-1552

1. Trabaja SI ☒ NO ☐ Que Actividad realiza HR Corregimiento - Penonomé  
 2. ¿Cuántas personas viven en el hogar? : 4 H 3 M 1

Condiciones de la Vivienda

1. Zinc ☒ Bloque ☒ Madera ☒ Agua ☒ Telefono ☒ Servicio higienico ☒ Letrina ☐ Casa propia ☒ Alquilada ☐

Opinión de la Comunidad

1. ¿Tenía usted conocimiento sobre la implementación del proyecto en su comunidad?

Si ☐ NO ☒

2. ¿Considera que este proyecto es necesario en la comunidad? Si ☒ NO ☐ Porque:

Desarrollo del area y Empleo

3. ¿De qué forma considera Usted que este tipo de proyecto puede afectar a la comunidad? Positiva.

4. Que recomienda al promotor del proyecto para que se desarrolle en forma armónica con la comunidad y el medioambiente.

Respetar las leyes vigentes, dar trabajo a la Población

5. Estaría Usted de acuerdo con el proyecto en mención"

SI ☒ NO ☐Porque Genera Puestos de Trabajo.



## ENCUESTA DE PARTICIPACION CIUDADANA

N° 2

## ESTUDIO DE IMPACTO AMBIENTAL CATEGORIA I

PROYECTO: CONSTRUCCIÓN DE LOCAL COMERCIAL

PROMOTOR: ELIA HAU CHEN

UBICACIÓN: EL ENCANTO ARRIBA, CORREGIMIENTO DE PENONOME, DISTRITO DE PENONOME, PROVINCIA DE COCLE.

FECHA DE REALIZACION DE LA ENCUESTA: 31 de octubre del 2,023

**Objetivo:** Conocer la opinión de los moradores de la cabecera corregimiento de Penonomé, distrito de Penonomé, provincia de Coclé sobre el proyecto que pretende realizar El Promotor.

Aspectos Socio-EconómicosNombre: Isidra Gonzalez No. De cédula: 2-94-878

1. Trabaja SI ☐ NO ☒ Que Actividad realiza ama de casa
2. ¿Cuántas personas viven en el hogar? : 3 H 2 M 1

Condiciones de la Vivienda

1. Zinc ☐ Bloque ☒ Madera ☐ Agua ☒ Telefono ☐ Servicio higienico ☒ Letrina ☐ Casa propia ☐ Alquilada ☐.

Opinión de la Comunidad

1. ¿Tenía usted conocimiento sobre la implementación del proyecto en su comunidad?  
Si ☒ NO ☐
2. ¿Considera que este proyecto es necesario en la comunidad? Si ☒ NO ☐ Porque:  
Se Necesita un Super Cerca, Para comprar
3. ¿De qué forma considera Usted que este tipo de proyecto puede afectar a la comunidad? NO
4. Que recomienda al promotor del proyecto para que se desarrolle en forma armónica con la comunidad y el medioambiente.  
Que las medidas sean perfectas
5. Estaría Usted de acuerdo con el proyecto en mención"  
SI ☒ NO ☐

Porque Se Necesita un Super Cerca

## ENCUESTA DE PARTICIPACION CIUDADANA

N° 63

## ESTUDIO DE IMPACTO AMBIENTAL CATEGORIA I

PROYECTO: CONSTRUCCIÓN DE LOCAL COMERCIAL

PROMOTOR: ELIA HAU CHEN

UBICACIÓN: EL ENCANTO ARRIBA, CORREGIMIENTO DE PENONOME, DISTRITO DE PENONOME, PROVINCIA DE COCLE.

FECHA DE REALIZACION DE LA ENCUESTA: 31 de octubre del 2023

**Objetivo:** Conocer la opinión de los moradores de la cabecera corregimiento de Penonomé, distrito de Penonomé, provincia de Coclé sobre el proyecto que pretende realizar El Promotor.

Aspectos Socio-EconómicosNombre: Rosa Aparicio No. De cédula: 9-94-419

1. Trabaja SI ☐ NO ☒ Que Actividad realiza Maestra
2. ¿Cuántas personas viven en el hogar? : 4 H 3 M 1

Condiciones de la Vivienda

1. Zinc ☒ Bloque ☒ Madera ☐ Agua ☒ Telefono ☐ Servicio higienico ☒ Letrina ☐ Casa propia ☒ Alquilada ☐.

Opinión de la Comunidad

1. ¿Tenía usted conocimiento sobre la implementación del proyecto en su comunidad?  
Si ☒ NO ☐
2. ¿Considera que este proyecto es necesario en la comunidad? Si ☒ NO ☐ Porque:  
esta cerca
3. ¿De qué forma considera Usted que este tipo de proyecto puede afectar a la comunidad? Ninguna
4. Que recomienda al promotor del proyecto para que se desarrolle en forma armónica con la comunidad y el medioambiente.  
Que preste mas, servicio a la comunidad
5. Estaría Usted de acuerdo con el proyecto en mención"  
SI ☒ NO ☐

Porque esta mas cerca



## ENCUESTA DE PARTICIPACION CIUDADANA

Nº 4

## ESTUDIO DE IMPACTO AMBIENTAL CATEGORIA I

PROYECTO: CONSTRUCCIÓN DE LOCAL COMERCIAL

PROMOTOR: ELIA HAU CHEN

UBICACIÓN: EL ENCANTO ARRIBA, CORREGIMIENTO DE PENONOME, DISTRITO DE PENONOME, PROVINCIA DE COCLE.

FECHA DE REALIZACION DE LA ENCUESTA: 31 de octubre del 2,023

**Objetivo:** Conocer la opinión de los moradores de la cabecera corregimiento de Penonomé, distrito de Penonomé, provincia de Coclé sobre el proyecto que pretende realizar El Promotor.

Aspectos Socio-EconómicosNombre: Anayansy Tuñón de Barrio No. De cédula: 2-98-1791

1. Trabaja SI ☐ NO ☒ Que Actividad realiza ama de casa
2. ¿Cuántas personas viven en el hogar? : 3 H ☐ M 3

Condiciones de la Vivienda

1. Zinc ☐ Bloque ☒ Madera ☐ Agua ☒ Telefono ☐ Servicio higienico ☒ Letrina ☐ Casa propia ☒ Alquilada ☐

Opinión de la Comunidad

1. ¿Tenía usted conocimiento sobre la implementación del proyecto en su comunidad?

Si ☒ NO ☐

2. ¿Considera que este proyecto es necesario en la comunidad? Si ☒ NO ☐ Porque:

Hay Barriada

3. ¿De qué forma considera Usted que este tipo de proyecto puede afectar a la comunidad? Al momento de la construcción

4. Que recomienda al promotor del proyecto para que se desarrolle en forma armónica con la comunidad y el medioambiente.

Tomar todas las medidas de la limpiezas durante la construcción.

5. Estaría Usted de acuerdo con el proyecto en mención"

SI ☒ NO ☐Porque Competencia de precio



## ENCUESTA DE PARTICIPACION CIUDADANA

Nº 5

## ESTUDIO DE IMPACTO AMBIENTAL CATEGORIA I

PROYECTO: CONSTRUCCIÓN DE LOCAL COMERCIAL

PROMOTOR: ELIA HAU CHEN

UBICACIÓN: EL ENCANTO ARRIBA, CORREGIMIENTO DE PENONOME, DISTRITO DE PENONOME, PROVINCIA DE COCLE.

FECHA DE REALIZACION DE LA ENCUESTA: 31 de octubre del 2023

**Objetivo:** Conocer la opinión de los moradores de la cabecera corregimiento de Penonomé, distrito de Penonomé, provincia de Coclé sobre el proyecto que pretende realizar El Promotor.

Aspectos Socio-EconómicosNombre: Eladio Tuñan No. De cédula: 2-38-181

1. Trabaja SI\_\_\_ NO ☒ Que Actividad realiza Jubilado
2. ¿Cuántas personas viven en el hogar? : 2 H 1 M 1

Condiciones de la Vivienda

1. Zinc\_\_\_ Bloque\_\_\_ Madera\_\_\_ Agua\_\_\_ Telefono\_\_\_ Servicio higienico\_\_\_ Letrina\_\_\_ Casa propia\_\_\_ Alquilada\_\_\_.

Opinión de la Comunidad

1. ¿Tenía usted conocimiento sobre la implementación del proyecto en su comunidad?

Si ☒

NO\_\_\_

2. ¿Considera que este proyecto es necesario en la comunidad? Si ☒ NO\_\_\_ Porque:

Se necesita un super cercano

3. ¿De qué forma considera Usted que este tipo de proyecto puede afectar a la comunidad? Ninguna

4. Que recomienda al promotor del proyecto para que se desarrolle en forma armónica con la comunidad y el medioambiente.

Cuidar el ambiente

5. Estaría Usted de acuerdo con el proyecto en mención"

SI ☒

NO\_\_\_

Porque beneficio a la comunidad



## ENCUESTA DE PARTICIPACION CIUDADANA

N° 6

## ESTUDIO DE IMPACTO AMBIENTAL CATEGORIA I

PROYECTO: CONSTRUCCIÓN DE LOCAL COMERCIAL

PROMOTOR: ELIA HAU CHEN

UBICACIÓN: EL ENCANTO ARRIBA, CORREGIMIENTO DE PENONOME, DISTRITO DE PENONOME, PROVINCIA DE COCLE.

FECHA DE REALIZACION DE LA ENCUESTA: 31 de octubre del 2,023

**Objetivo:** Conocer la opinión de los moradores de la cabecera corregimiento de Penonomé, distrito de Penonomé, provincia de Coclé sobre el proyecto que pretende realizar El Promotor.

Aspectos Socio-EconómicosNombre: Mayra Ruiz de Justavino No. De cédula: 2-126-47

1. Trabaja SI ☒ NO ☐ Que Actividad realiza Educadora
2. ¿Cuántas personas viven en el hogar? : 2 H 1 M 1

Condiciones de la Vivienda

1. Zinc ☐ Bloque ☒ Madera ☐ Agua ☒ Telefono ☐ Servicio higienico ☒ Letrina ☐ Casa propia ☒ Alquilada ☐

Opinión de la Comunidad

1. ¿Tenía usted conocimiento sobre la implementación del proyecto en su comunidad?

Si ☐ NO ☒

2. ¿Considera que este proyecto es necesario en la comunidad? Si ☒ NO ☐ Porque:

Porque queda mas Cerca

3. ¿De qué forma considera Usted que este tipo de proyecto puede afectar a la comunidad? No afecta, siempre y cuando se utilice las medidas necesarias, dejar una visibilidad para el acceso a los autos

4. Que recomienda al promotor del proyecto para que se desarrolle en forma armónica con la comunidad y el medioambiente.

Tener en cuenta la visibilidad, para los autos.

5. Estaría Usted de acuerdo con el proyecto en mención"

SI ☒NO ☐

Porque Nos da una mejor accesibilidad, para la compra de insumos.



## ENCUESTA DE PARTICIPACION CIUDADANA

N° 7

## ESTUDIO DE IMPACTO AMBIENTAL CATEGORIA I

PROYECTO: CONSTRUCCIÓN DE LOCAL COMERCIAL

PROMOTOR: ELIA HAU CHEN

UBICACIÓN: EL ENCANTO ARRIBA, CORREGIMIENTO DE PENONOME, DISTRITO DE PENONOME, PROVINCIA DE COCLE.

FECHA DE REALIZACION DE LA ENCUESTA: 31 de octubre del 2023

**Objetivo:** Conocer la opinión de los moradores de la cabecera corregimiento de Penonomé, distrito de Penonomé, provincia de Coclé sobre el proyecto que pretende realizar El Promotor.

Aspectos Socio-EconómicosNombre: Milagros Ruiz No. De cédula: 2-150-226

1. Trabaja SI ☒ NO ☐ Que Actividad realiza Docente
2. ¿Cuántas personas viven en el hogar? : 3 H 2 M 1

Condiciones de la Vivienda

1. Zinc ☒ Bloque ☒ Madera ☐ Agua ☒ Telefono ☒ Servicio higienico ☒ Letrina ☐ Casa propia ☒ Alquilada ☐

Opinión de la Comunidad

1. ¿Tenía usted conocimiento sobre la implementación del proyecto en su comunidad?  
Si ☐ NO ☒
2. ¿Considera que este proyecto es necesario en la comunidad? Si ☒ NO ☐ Porque: Por que no hay un super cerca
3. ¿De qué forma considera Usted que este tipo de proyecto puede afectar a la comunidad? Ninguna.
4. Que recomienda al promotor del proyecto para que se desarrolle en forma armónica con la comunidad y el medioambiente.  
Que las personas cerca del proyecto, tenga la información necesaria.
5. Estaría Usted de acuerdo con el proyecto en mención"  
SI ☒ NO ☐

Porque para que haya mas accesibilidad



## ENCUESTA DE PARTICIPACION CIUDADANA

N° 8

## ESTUDIO DE IMPACTO AMBIENTAL CATEGORIA I

PROYECTO: CONSTRUCCIÓN DE LOCAL COMERCIAL

PROMOTOR: ELIA HAU CHEN

UBICACIÓN: EL ENCANTO ARRIBA, CORREGIMIENTO DE PENONOME, DISTRITO DE PENONOME, PROVINCIA DE COCLE.

FECHA DE REALIZACION DE LA ENCUESTA: 31 de octubre del 2023

**Objetivo:** Conocer la opinión de los moradores de la cabecera corregimiento de Penonomé, distrito de Penonomé, provincia de Coclé sobre el proyecto que pretende realizar El Promotor.

Aspectos Socio-EconómicosNombre: Hilda Perez No. De cédula: 2-728-484

1. Trabaja SI ☐ NO ☒ Que Actividad realiza ama de casa
2. ¿Cuántas personas viven en el hogar? : 7 H 2 M 3

Condiciones de la Vivienda

1. Zinc ☐ Bloque ☒ Madera ☐ Agua ☒ Telefono ☐ Servicio higienico ☒ Letrina ☐ Casa propia ☒ Alquilada ☐.

Opinión de la Comunidad

1. ¿Tenía usted conocimiento sobre la implementación del proyecto en su comunidad?  
Si ☐ NO ☒
2. ¿Considera que este proyecto es necesario en la comunidad? Si ☒ NO ☐ Porque: Es mas Centrico
3. ¿De qué forma considera Usted que este tipo de proyecto puede afectar a la comunidad? En ninguna
4. Que recomienda al promotor del proyecto para que se desarrolle en forma armónica con la comunidad y el medioambiente.  
Ninguna
5. Estaría Usted de acuerdo con el proyecto en mención"  
SI ☒ NO ☐  
Porque Beneficio para la comunidad



## ENCUESTA DE PARTICIPACION CIUDADANA

Nº 9

## ESTUDIO DE IMPACTO AMBIENTAL CATEGORIA I

PROYECTO: CONSTRUCCIÓN DE LOCAL COMERCIAL

PROMOTOR: ELIA HAU CHEN

UBICACIÓN: EL ENCANTO ARRIBA, CORREGIMIENTO DE PENONOME, DISTRITO DE PENONOME, PROVINCIA DE COCLE.

FECHA DE REALIZACION DE LA ENCUESTA: 31 de octubre del 2,023

**Objetivo:** Conocer la opinión de los moradores de la cabecera corregimiento de Penonomé, distrito de Penonomé, provincia de Coclé sobre el proyecto que pretende realizar El Promotor.

Aspectos Socio-EconómicosNombre: Blasina Ledesma No. De cédula: 2-78-1190

1. Trabaja SI ☐ NO ☒ Que Actividad realiza Jubilada
2. ¿Cuántas personas viven en el hogar? : 6 H 3 M 3

Condiciones de la Vivienda

1. Zinc ☐ Bloque ☒ Madera ☐ Agua ☒ Telefono ☐ Servicio higienico ☒ Letrina ☐ Casa propia ☒ Alquilada ☐

Opinión de la Comunidad

1. ¿Tenía usted conocimiento sobre la implementación del proyecto en su comunidad?  
Si ☐ NO ☒
2. ¿Considera que este proyecto es necesario en la comunidad? Si ☒ NO ☐ Porque: Nos queda mas Cerca
3. ¿De qué forma considera Usted que este tipo de proyecto puede afectar a la comunidad? En ninguna, Beneficia la Comunidad
4. Que recomienda al promotor del proyecto para que se desarrolle en forma armónica con la comunidad y el medioambiente.  
Que Cumpla Con las higiene necesaria.
5. Estaría Usted de acuerdo con el proyecto en mención"  
SI ☒ NO ☐  
Porque Beneficia a todos de la comunidad.



## ENCUESTA DE PARTICIPACION CIUDADANA

N° 10

## ESTUDIO DE IMPACTO AMBIENTAL CATEGORIA I

PROYECTO: CONSTRUCCIÓN DE LOCAL COMERCIAL

PROMOTOR: ELIA HAU CHEN

UBICACIÓN: EL ENCANTO ARRIBA, CORREGIMIENTO DE PENONOME, DISTRITO DE PENONOME, PROVINCIA DE COCLE.

FECHA DE REALIZACION DE LA ENCUESTA: 31 de octubre del 2023

**Objetivo:** Conocer la opinión de los moradores de la cabecera corregimiento de Penonomé, distrito de Penonomé, provincia de Coclé sobre el proyecto que pretende realizar El Promotor.

Aspectos Socio-EconómicosNombre: Buceida Justiniani No. De cédula: 2-716-999

1. Trabaja SI ☐ NO ☒ Que Actividad realiza Independiente
2. ¿Cuántas personas viven en el hogar? : 3 H 2 M 1

Condiciones de la Vivienda

1. Zinc ☐ Bloque ☒ Madera ☐ Agua ☒ Telefono ☐ Servicio higienico ☒ Letrina ☐ Casa propia ☒ Alquilada ☐.

Opinión de la Comunidad

1. ¿Tenía usted conocimiento sobre la implementación del proyecto en su comunidad?  
Si ☐ NO ☒
2. ¿Considera que este proyecto es necesario en la comunidad? Si ☒ NO ☐ Porque: Por la cercanía
3. ¿De qué forma considera Usted que este tipo de proyecto puede afectar a la comunidad? Ninguna
4. Que recomienda al promotor del proyecto para que se desarrolle en forma armónica con la comunidad y el medioambiente.  
La higiene, recolección de la basura
5. Estaría Usted de acuerdo con el proyecto en mención"  
SI ☒ NO ☐  
Porque Es beneficio para todos



## ENCUESTA DE PARTICIPACION CIUDADANA

Nº 11

## ESTUDIO DE IMPACTO AMBIENTAL CATEGORIA I

PROYECTO: CONSTRUCCIÓN DE LOCAL COMERCIAL

PROMOTOR: ELIA HAU CHEN

UBICACIÓN: EL ENCANTO ARRIBA, CORREGIMIENTO DE PENONOME, DISTRITO DE PENONOME, PROVINCIA DE COCLE.

FECHA DE REALIZACION DE LA ENCUESTA: 31 de octubre del 2,023

**Objetivo:** Conocer la opinión de los moradores de la cabecera corregimiento de Penonomé, distrito de Penonomé, provincia de Coclé sobre el proyecto que pretende realizar El Promotor.

Aspectos Socio-EconómicosNombre: Guevarra Jose de Santos No. De cédula: 2-731-731

1. Trabaja SI ☒ NO ☐ Que Actividad realiza Independiente  
 2. ¿Cuántas personas viven en el hogar? : 4 H 2 M 2

Condiciones de la Vivienda

1. Zinc ☐ Bloque ☒ Madera ☐ Agua ☒ Telefono ☐ Servicio higienico ☒ Letrina ☐ Casa propia ☒ Alquilada ☐.

Opinión de la Comunidad

1. ¿Tenía usted conocimiento sobre la implementación del proyecto en su comunidad?  
 Si ☒ NO ☐
2. ¿Considera que este proyecto es necesario en la comunidad? Si ☒ NO ☐ Porque: Nos queda mas Centrico
3. ¿De qué forma considera Usted que este tipo de proyecto puede afectar a la comunidad? En ninguna
4. Que recomienda al promotor del proyecto para que se desarrolle en forma armónica con la comunidad y el medioambiente.  
Recomendaria que hacer limpieza en la hora de la construcción
5. Estaría Usted de acuerdo con el proyecto en mención"  
 SI ☒ NO ☐
- Porque Es beneficioso para todos nosotros

## ENCUESTA DE PARTICIPACION CIUDADANA

N° 12

## ESTUDIO DE IMPACTO AMBIENTAL CATEGORIA I

PROYECTO: CONSTRUCCIÓN DE LOCAL COMERCIAL

PROMOTOR: ELIA HAU CHEN

UBICACIÓN: EL ENCANTO ARRIBA, CORREGIMIENTO DE PENONOME, DISTRITO DE PENONOME, PROVINCIA DE COCLE.

FECHA DE REALIZACION DE LA ENCUESTA: 31 de octubre del 2,023

**Objetivo:** Conocer la opinión de los moradores de la cabecera corregimiento de Penonomé, distrito de Penonomé, provincia de Coclé sobre el proyecto que pretende realizar El Promotor.

Aspectos Socio-EconómicosNombre: Anibal Moran No. De cédula: 2-729-986

1. Trabaja SI ☒ NO ☐ Que Actividad realiza Chofer
2. ¿Cuántas personas viven en el hogar? : 5 H 3 M 2

Condiciones de la Vivienda

1. Zinc ☐ Bloque ☒ Madera ☐ Agua ☒ Telefono ☐ Servicio higienico ☒ Letrina ☐ Casa propia ☒ Alquilada ☐.

Opinión de la Comunidad

1. ¿Tenía usted conocimiento sobre la implementación del proyecto en su comunidad?  
Si ☒ NO ☐
2. ¿Considera que este proyecto es necesario en la comunidad? Si ☒ NO ☐ Porque: Necesitamos un Super Cerca
3. ¿De qué forma considera Usted que este tipo de proyecto puede afectar a la comunidad? Ninguna
4. Que recomienda al promotor del proyecto para que se desarrolle en forma armónica con la comunidad y el medioambiente.  
que tome en cuenta a los Jovenes y les de plaza de trabajo.
5. Estaría Usted de acuerdo con el proyecto en mención"  
SI ☒ NO ☐

Porque se necesita.



## ENCUESTA DE PARTICIPACION CIUDADANA

N° 13

## ESTUDIO DE IMPACTO AMBIENTAL CATEGORIA I

PROYECTO: CONSTRUCCIÓN DE LOCAL COMERCIAL

PROMOTOR: ELIA HAU CHEN

UBICACIÓN: EL ENCANTO ARRIBA, CORREGIMIENTO DE PENONOME, DISTRITO DE PENONOME, PROVINCIA DE COCLE.

FECHA DE REALIZACION DE LA ENCUESTA: 31 de octubre del 2023

**Objetivo:** Conocer la opinión de los moradores de la cabecera corregimiento de Penonomé, distrito de Penonomé, provincia de Coclé sobre el proyecto que pretende realizar El Promotor.

Aspectos Socio-EconómicosNombre: Lyder, Indira Elizabeth No. De cédula: 8-739-641

1. Trabaja SI ☐ NO ☒ Que Actividad realiza Jubilado
2. ¿Cuántas personas viven en el hogar? : 5 H 3 M 2

Condiciones de la Vivienda

1. Zinc ☐ Bloque ☒ Madera ☐ Agua ☒ Telefono ☒ Servicio higienico ☒ Letrina ☐ Casa propia ☒ Alquilada ☐

Opinión de la Comunidad

1. ¿Tenía usted conocimiento sobre la implementación del proyecto en su comunidad?

Si ☐ NO ☒

2. ¿Considera que este proyecto es necesario en la comunidad? Si ☒ NO ☐ Porque:

Si porque nos ahorra Caminar no tan lejos para hacer Compra

3. ¿De qué forma considera Usted que este tipo de proyecto puede afectar a la comunidad? No afectaria

4. Que recomienda al promotor del proyecto para que se desarrolle en forma armónica con la comunidad y el medioambiente.

En la higiene

5. Estaría Usted de acuerdo con el proyecto en mención"

SI ☒ NO ☐Porque Nos quedaria Centrico.



## ENCUESTA DE PARTICIPACION CIUDADANA

N° 14

## ESTUDIO DE IMPACTO AMBIENTAL CATEGORIA I

PROYECTO: CONSTRUCCIÓN DE LOCAL COMERCIAL

PROMOTOR: ELIA HAU CHEN

UBICACIÓN: EL ENCANTO ARRIBA, CORREGIMIENTO DE PENONOME, DISTRITO DE PENONOME, PROVINCIA DE COCLE.

FECHA DE REALIZACION DE LA ENCUESTA: 31 de octubre del 2,023

**Objetivo:** Conocer la opinión de los moradores de la cabecera corregimiento de Penonomé, distrito de Penonomé, provincia de Coclé sobre el proyecto que pretende realizar El Promotor.

Aspectos Socio-EconómicosNombre: Johan Gordon No. De cédula: 2-760-138

1. Trabaja SI ☒ NO ☐ Que Actividad realiza Independiente
2. ¿Cuántas personas viven en el hogar? : 4 H 2 M 2

Condiciones de la Vivienda

1. Zinc ☐ Bloque ☒ Madera ☐ Agua ☒ Telefono ☐ Servicio higienico ☒ Letrina ☐ Casa propia ☒ Alquilada ☐

Opinión de la Comunidad

1. ¿Tenía usted conocimiento sobre la implementación del proyecto en su comunidad?  
Si ☒ NO ☐
  2. ¿Considera que este proyecto es necesario en la comunidad? Si ☒ NO ☐ Porque: Necesitamos un super más cercano
  3. ¿De qué forma considera Usted que este tipo de proyecto puede afectar a la comunidad? No veo Ningun problema
  4. Que recomienda al promotor del proyecto para que se desarrolle en forma armónica con la comunidad y el medioambiente.  
ser limpios
  5. Estaría Usted de acuerdo con el proyecto en mención"  
SI ☒ NO ☐
- Porque No Hay un super Cerca y se necesita

## ENCUESTA DE PARTICIPACION CIUDADANA

N° 15

## ESTUDIO DE IMPACTO AMBIENTAL CATEGORIA I

PROYECTO: CONSTRUCCIÓN DE LOCAL COMERCIAL

PROMOTOR: ELIA HAU CHEN

UBICACIÓN: EL ENCANTO ARRIBA, CORREGIMIENTO DE PENONOME, DISTRITO DE PENONOME, PROVINCIA DE COCLE.

FECHA DE REALIZACION DE LA ENCUESTA: 31 de octubre del 2023

**Objetivo:** Conocer la opinión de los moradores de la cabecera corregimiento de Penonomé, distrito de Penonomé, provincia de Coclé sobre el proyecto que pretende realizar El Promotor.

Aspectos Socio-EconómicosNombre: Richard Perez No. De cédula: 2-756-236

1. Trabaja SI ☐ NO ☒ Que Actividad realiza Docente
2. ¿Cuántas personas viven en el hogar? : 6 H 3 M 3

Condiciones de la Vivienda

1. Zinc ☐ Bloque ☒ Madera ☐ Agua ☒ Telefono ☐ Servicio higienico ☒ Letrina ☐ Casa propia ☒ Alquilada ☐.

Opinión de la Comunidad

1. ¿Tenía usted conocimiento sobre la implementación del proyecto en su comunidad?  
Si ☒ NO ☐
2. ¿Considera que este proyecto es necesario en la comunidad? Si ☒ NO ☐ Porque: Me queda mas centrado
3. ¿De qué forma considera Usted que este tipo de proyecto puede afectar a la comunidad? No veo en que pueda afectar
4. Que recomienda al promotor del proyecto para que se desarrolle en forma armónica con la comunidad y el medioambiente.  
Las medidas higienas
5. Estaría Usted de acuerdo con el proyecto en mención"  
SI ☒ NO ☐  
Porque Nos beneficia



## ENCUESTA DE PARTICIPACION CIUDADANA

N° 16

## ESTUDIO DE IMPACTO AMBIENTAL CATEGORIA I

PROYECTO: CONSTRUCCIÓN DE LOCAL COMERCIAL

PROMOTOR: ELIA HAU CHEN

UBICACIÓN: EL ENCANTO ARRIBA, CORREGIMIENTO DE PENONOME, DISTRITO DE PENONOME, PROVINCIA DE COCLE.

FECHA DE REALIZACION DE LA ENCUESTA: 31 de octubre del 2023

**Objetivo:** Conocer la opinión de los moradores de la cabecera corregimiento de Penonomé, distrito de Penonomé, provincia de Coclé sobre el proyecto que pretende realizar El Promotor.

Aspectos Socio-EconómicosNombre: Cesar Yunier Muñoz No. De cédula: 2-763-763

1. Trabaja SI\_\_\_ NO ☒ Que Actividad realiza Maestro
2. ¿Cuántas personas viven en el hogar?: 6 H 3 M 3

Condiciones de la Vivienda

1. Zinc ☒ Bloque ☒ Madera\_\_\_ Agua ☒ Telefono\_\_\_ Servicio higienico ☒ Letrina\_\_\_ Casa propia ☒ Alquilada\_\_\_

Opinión de la Comunidad

1. ¿Tenía usted conocimiento sobre la implementación del proyecto en su comunidad?

Si ☒ NO\_\_\_

2. ¿Considera que este proyecto es necesario en la comunidad? Si ☒ NO\_\_\_ Porque: Un super más cerca de la comunidad y mas plaza de trabajo

3. ¿De qué forma considera Usted que este tipo de proyecto puede afectar a la comunidad? Ninguna

4. Que recomienda al promotor del proyecto para que se desarrolle en forma armónica con la comunidad y el medioambiente.

Que tome en cuenta la comunidad, al momento de ser trabajo.

5. Estaría Usted de acuerdo con el proyecto en mención"

SI ☒ NO\_\_\_

Porque Oportunidad de trabajo y un super más cerca de la comunidad.

## ENCUESTA DE PARTICIPACION CIUDADANA

Nº 17

## ESTUDIO DE IMPACTO AMBIENTAL CATEGORIA I

PROYECTO: CONSTRUCCIÓN DE LOCAL COMERCIAL

PROMOTOR: ELIA HAU CHEN

UBICACIÓN: EL ENCANTO ARRIBA, CORREGIMIENTO DE PENONOME, DISTRITO DE PENONOME, PROVINCIA DE COCLE.

FECHA DE REALIZACION DE LA ENCUESTA: 31 de octubre del 2023

**Objetivo:** Conocer la opinión de los moradores de la cabecera corregimiento de Penonomé, distrito de Penonomé, provincia de Coclé sobre el proyecto que pretende realizar El Promotor.

Aspectos Socio-EconómicosNombre: Elisa Yaribeth Gomez M. No. De cédula: 2-763-1746

1. Trabaja SI ☒ NO ☐ Que Actividad realiza indipendiente
2. ¿Cuántas personas viven en el hogar? : 3 H 1 M 2

Condiciones de la Vivienda

1. Zinc ☐ Bloque ☒ Madera ☒ Agua ☒ Telefono ☐ Servicio higienico ☒ Letrina ☐ Casa propia ☒ Alquilada ☐.

Opinión de la Comunidad

1. ¿Tenía usted conocimiento sobre la implementación del proyecto en su comunidad?  
Si ☐ NO ☒
2. ¿Considera que este proyecto es necesario en la comunidad? Si ☒ NO ☐ Porque: se necesita
3. ¿De qué forma considera Usted que este tipo de proyecto puede afectar a la comunidad? Ninguna.
4. Que recomienda al promotor del proyecto para que se desarrolle en forma armónica con la comunidad y el medioambiente.  
darle trabajos a las personas de la comunidad.
5. Estaría Usted de acuerdo con el proyecto en mención"  
SI ☒ NO ☐

Porque es necesario