

MINISTERIO DE AMBIENTE
DIRECCION DE INFORMACION AMBIENTAL
Tel. 500-0855 – Ext. 6811/6048

MEMORANDO – DIAM – 2080 – 2023

PARA: DOMILUIS DOMÍNGUEZ E.
Director de Evaluación de Impacto Ambiental

DE: ALEX O. DE GRACIA C.
Director de Información Ambiental

ASUNTO: Verificación de coordenadas

FECHA: 21 de diciembre de 2023



En atención al memorando-DEEIA-0786-1312-2023, donde se solicita generar una cartografía que permita determinar la ubicación y superficie de las coordenadas del polígono y área de conservación, correspondiente al Estudio de Impacto Ambiental Categoría II denominado "LIMPIEZA Y NIVELACIÓN DEL LOTE C-11", cuyo promotor es HACIENDA EL LIMÓN, S.A., le informamos que con los datos proporcionados se determinó lo siguiente:

Variables	Descripción
Polígono Completo	6 ha + 2,056.8 m ²
Polígono de Conservación	7,011.25 m ²
División Política Administrativa	Provincia: Panamá Oeste
	Distrito: La Chorrera
	Corregimiento: Puerto Caimito
Cobertura Boscosa y Uso del Suelo 2012	Bosque latifoliado mixto secundario, Pasto, Área poblada.
Capacidad Agrológica de los Suelos	Tipo III
SINAP	Fuera del SINAP











Atentamente,
Adj.: Mapa
AODGC/xs/ym
CC: Departamento de Geomática

L E Y E N D A



-  Lugares Poblados
 Ríos y quebradas
 Red Vial
DEEIA-0786-1312-2023
 Polígono Completo
 Polígono de Conservación
DEEIA-0266-2104-2023
 Calidad de Aire
 Hallazgos
 Ruido Ambiental
 Sondeos
 Límite de corregimiento

- ## Cobertura Boscosa y Uso del Suelo 2012

-  Afloramiento rocoso y tierra desnuda
-  Bosque de mangle
-  Bosque latifoliado mixto secundario
-  Infraestructura
-  Pasto
-  Rastrojo y vegetación arbustiva
-  Superficie de agua
-  Vegetación herbácea
-  Área poblada
-  Límite de Capacidad Agrológica

Tipo III-Arable, severas limitaciones en la selección de las plantas, requiere conservación especial o ambas cosas.

Sistema de Referencia Espacial:
Sistema Geodésico Mundial de 1984
Proyección Universal Transversal de Mercator
Zona 17 Norte

Ministerio de Ambiente
Dirección de Información Ambiental
Departamento de Geomática

Fuente: - Instituto Nacional de Estadística y Censo
- Ministerio de Ambiente
- Imagen ESRI
- Memorando-DEEIA-0786-1312-2023