

ANEXO DE FOTOS



Ilustración 1 Sector del proyecto. Polígono B. Pasarela



Ilustración 2 Sector del proyecto. Polígono. ENROCADO



Ilustración 3 Sector del proyecto. Polígono B .

RAMPA




Ilustración 4 Sector del proyecto. Polígono. RAMPA y PASARELA



ANEXO FOTOGRFICO



Ilustración 5 Sector del proyecto. Polígono A



Ilustración 6 Sector del proyecto. Polígono A



Ilustración 7 Sector del proyecto. Polígono A



Ilustración 8 Sector del proyecto. Polígono A





Ilustración 9 Sector del proyecto. Polígono A



Ilustración 10 Sector del proyecto. Polígono A



Ilustración 11 Sector del proyecto. Polígono A




Ilustración 12 Sector del proyecto. Polígono A





Ilustración 13 Sector del proyecto. Poligono A



Ilustración 14 Sector del proyecto. Poligono A



Ilustración 15 Sector del proyecto. Poligono B



Ilustración 16 Sector del proyecto. Poligono A y B





Ilustración 17 Sector del proyecto. Poligono B



Ilustración 18 Sector del proyecto. Poligono B



Ilustración 19 Sector del proyecto. Poligono B



Ilustración 20 Sector del proyecto. Poligono B





Ilustración 21 Monitoreo de Fauna



Ilustración 22 Monitoreo de Fauna



Ilustración 23 Monitoreo de Fauna



Ilustración 24 Monitoreo de Fauna





Ilustración 25 Monitoreo de Fauna



Ilustración 26 Monitoreo de Flora



Ilustración 27 Monitoreo de Fauna



Ilustración 28 Monitoreo de Flora





Ilustración 29 Monitoreo de Flora



Ilustración 30 Monitoreo de Flora



Ilustración 31 Monitoreo de Fauna



Ilustración 32 Monitoreo de Flora





Ilustración 33 Monitoreo Arqueológico



Ilustración 34 Monitoreo Arqueológico



Ilustración 35 Toma de coordenadas



Ilustración 36 Toma de coordenadas





Ilustración 37 Monitoreo de Agua de mar



Ilustración 38 Monitoreo de Agua de mar



Ilustración 39 Monitoreo de Ruido Ambiental



Ilustración 40 Monitoreo de Calidad de Aire





Ilustración 41 Sector del proyecto. Polígono B



Ilustración 43 Sector del proyecto. Polígono A







Ilustración 45 Sector del proyecto. Polígono A



Ilustración 46 Sector del proyecto. Polígono A



Ilustración 47 Sector del proyecto. Polígono A



Ilustración 48 Sector del proyecto. Polígono A





Ilustración 49 Sector del proyecto. Polígono A. Ocupado con gruas



Ilustración 50 Sector del proyecto. Polígono B



Ilustración 51 Sector del proyecto. Polígono A



Ilustración 52 Sector del proyecto. Polígono A





Ilustración 53 Sector del proyecto, Polígono A



Ilustración 54 Sector del proyecto, Polígono A y la vía acceso. Colindante. Al fondo acopio del cuarto puente



Ilustración 55 Sector del proyecto, Polígono A



Ilustración 56 Sector del proyecto, Polígono A





Ilustración 57 Encuestas. Residentes de Balboa



Ilustración 58 Encuestas. Residentes de Balboa



Ilustración 59 Encuestas. Residentes de Balboa



Ilustración 60 Encuestas. Residentes de Balboa





Ilustración 61 Volante en minisúper de Balboa



Ilustración 62 Encuestas. Farmacia cale Causeway



Ilustración 63 Encuestas. Volante en super de Balboa



Ilustración 64 Encuestas. Residentes de Balboa





Ilustración 65 Encuestas. Residentes de Balboa




Ilustración 66 Encuestas trabajadores de los comercios en Calzada de Amador




Ilustración 67 Encuestas. Trabajadores de Comercios en la Calzada de Amador



Ilustración 68 Encuestas. Trabajadores de comercios en la Calzada de Amador





Ilustración 69 Encuestas a visitante. Calzada de Amador




Ilustración 70 Encuestas. Brisas de Amador



Ilustración 71 Encuestas trabajador del área.




Ilustración 72 Encuestas. Comercio en Brisas de Amador





Ilustración 73 Encuestas. Comerciantes en Brisas de Amador



Ilustración 74 Encuestas. Comerciantes, en Brisas de Amador




Ilustración 75 Encuestas. Comerciantes, en Brisas de Amador




Ilustración 76 Encuestas. Brisas de Amador





Ilustración 77 Encuestas. Comerciantes, en Brisas de Amador




Ilustración 78 Entrevista al dueño de La Esquinita. en Brisas de Amador



Ilustración 79 Entrega de volantes a visitantes y en comercios



Ilustración 80 Entrega de Nota con volantes y Encuestas.





Ilustración 81 Entrega de Nota con volantes y Encuestas.



Ilustración 82 Entrega de Nota con volantes y Encuestas.



Ilustración 83 Encuesta y entrega de volante. Isla Flamingos



Ilustración 84 Entrevista al Ing. Ambiental de CHEC. Puerto de cruceros





Ilustración 85 Encuestas y entrega de volante. Calzada de Amador




Ilustración 86 Encuestas y entrega de volante. Calzada de Amador



Ilustración 87 Encuestas y entrega de volante. Calzada de Amador



Ilustración 88 Encuestas y entrega de volante. Calzada de Amador





Ilustración 89 Encuesta y entrega de volante. Isla Flamingo

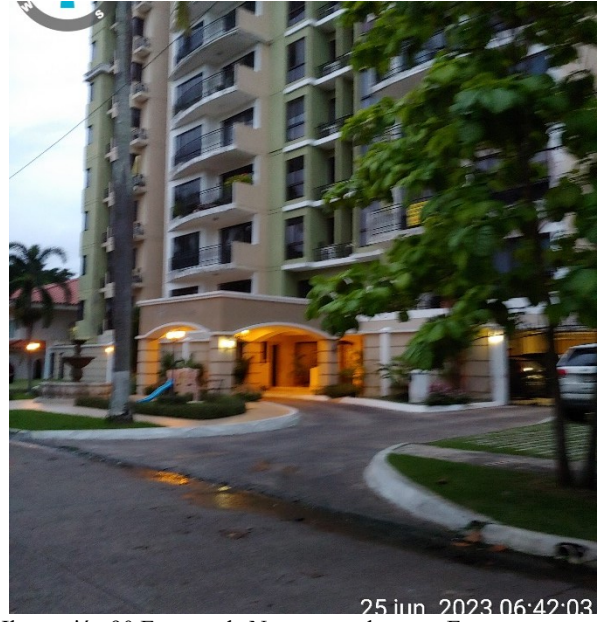


Ilustración 90 Entrega de Nota con volantes y Encuestas.



Ilustración 91 Entrega de Nota con volante



Ilustración 92 Encuesta y entrega de volante

Sra. Clea





Ilustración 93 Encuesta y entrega de volante Brisas de Amador



Ilustración 94 Encuesta y entrega de volante Brisas de Amador



Ilustración 95 vista del área exterior de la Calzad de Amador a la altura de la entrada al relleno



Ilustración 96 Portón de entrada al sector de proyecto en el relleno de Amador





Ilustración 97 Entrega de volantes a trabajadores del área de Brisas en paradas



Ilustración 98 Entrevista al dueño del Restaurante Mendoza