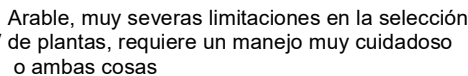
















LEYENDA



- Lugares Poblados 2010
- Red vial
- Ríos y quebradas
- DEEIA-0029-1901-2024**
- ▲ Área de oficina
- Botadero
- Taller
- Tina de lavado
- Camino
- Concesión
- Noria
- Polígono de extracción
- Zona de protección de Quebrada Sin Nombre 1
- Zona de protección de Quebrada Sin Nombre 2
- Zona de protección de Quebrada Sin Nombre 3

- DEEIA-0663-1010-2023**
-  Finca Nangya, S.A.
 -  SINAP
 -  Límites de corregimientos
 -  Cuenca Hidrográfica No. 134, río Grande
 -  Límite de Capacidad Agrológica
- Cobertura Boscosa y Uso del Suelo, año**
-  Arroz
 -  Bosque latifoliado mixto secundario
 -  Bosque plantado de latifoliadas
 -  Infraestructura
 -  Otro cultivo anual
 -  Pasto
 -  Rastrojo y vegetación arbustiva
 -  Superficie de agua
 -  Área poblada

Sistema de Referencia Espacial:
Sistema Geodésico Mundial de 1984
Proyección Universal Transversal de Mercator
Zona 17 Norte

Ministerio de Ambiente
Dirección de Información Ambiental
Departamento de Geomática

Fuentes:

- Instituto Nacional de Estadística y Censo
- Ministerio de Ambiente
- Imagen ESRI
- DEEIA-0029-1901-2024, seguimiento
- DEEIA-0663-1010-2023