

MINISTERIO DE AMBIENTE
DIRECCION DE INFORMACION AMBIENTAL
Tel. 500-0855 – Ext. 6811/6048


MEMORANDO – DIAM – 0176 – 2024

PARA: DOMILUIS DOMINGUEZ
Director de Evaluación de Impacto Ambiental

DE: ALEX DE GRACIA
Director de Información Ambiental

ASUNTO: Verificación de coordenadas

FECHA: 31 de enero 2024



Se atendió el memorando DEEIA-0816-2714-2023, donde se solicita generar una cartografía que les permita determinar, la ubicación y superficie del área total del proyecto, denominado: "MOVIMIENTO DE SUELO LA ISLA", a desarrollarse en el corregimiento de Cristóbal, distrito y provincia Colón, le informamos que con los datos proporcionados se determinó lo siguiente:

Variables		Descripción
Finca		1 ha + 3,398.28 m²
Campamento		0 ha + 0,025.50 m²
Pista izquierda Corredor Colón		93.739 m.
Tramo 1 pista derecha		142.153 m.
Tramo 2 pista derecha		51.832 m.
Canal central		67.412 m.
Canal perimetral lado izquierdo y derecho		370.531 m
División Política Administrativa		Provincia: Colón
		Distrito: Colón
		Corregimiento: Cristóbal
Cobertura Boscosa y Uso del Suelo, año 2012	Proyecto	
	Finca	Área poblada
	Campamento	
	Pista izquierda Corredor Colón	
	Tramo 1 pista derecha	
	Tramo 2 pista derecha	
	Canal central	
	Canal perimetral lado izquierdo y derecho	
Capacidad Agrológica de los Suelos		IV-Arable, muy severas limitaciones en la selección de plantas, requiere un manejo muy cuidadoso o ambas cosas.
Sistema Nacional de Áreas Protegidas (SINAP)		Esta fuera del SINAP

Atentamente,
Adj.: Mapa
AODG/lsm/ym // CC: Departamento de Geomática

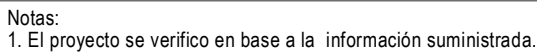
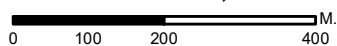


Imagen Satelital

This is an aerial satellite photograph of a residential neighborhood. A red line is drawn across the image, starting from the top left, following a road, and then curving around a green, wooded area. A yellow line segment is drawn parallel to the red line, crossing a road. The image shows houses with red roofs, a road, a green area, and a body of water in the background.

Escala 1:10,000



Mapa de localización nacional de Panamá. El mapa muestra el territorio de Panamá en color amarillo, rodeado por el Mar Caribe al norte y la Océano Pacífico al sur. Se indica la frontera con Costa Rica al oeste y Colombia al este. Una zona específica en la zona centro-norte del país está resaltada con un círculo rojo, correspondiendo a la zona de estudio mencionada en el texto.

- Cobertura Boscosa y Uso del Suelo, año 2012**
- Afloramiento rocoso y tierra desnuda
 - Bosque latifoliado mixto maduro
 - Bosque latifoliado mixto secundario
 - Infraestructura
 - Pasto
 - Superficie de agua
 - Vegetación baja inundable
 - Área poblada

Sistema de Referencia Espacial:
Sistema Geodésico Mundial de 1984
Proyección Universal Transversal de Mercator
Zona 17 Norte

Fuentes:

- Instituto Nacional de Estadística y Censo
- Ministerio de Ambiente
- Imagen ESRI
- Nota DEEIA-0816-2714-2023

II Arable, algunas limitaciones en la selección de las plantas, requiere conservación moderada.