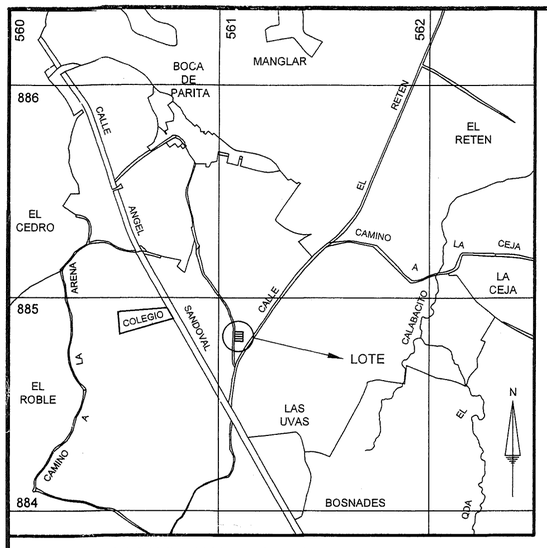

LOCALIZACION REGIONAL ESCALA 1:20,000
HOJA REF. 4140 III

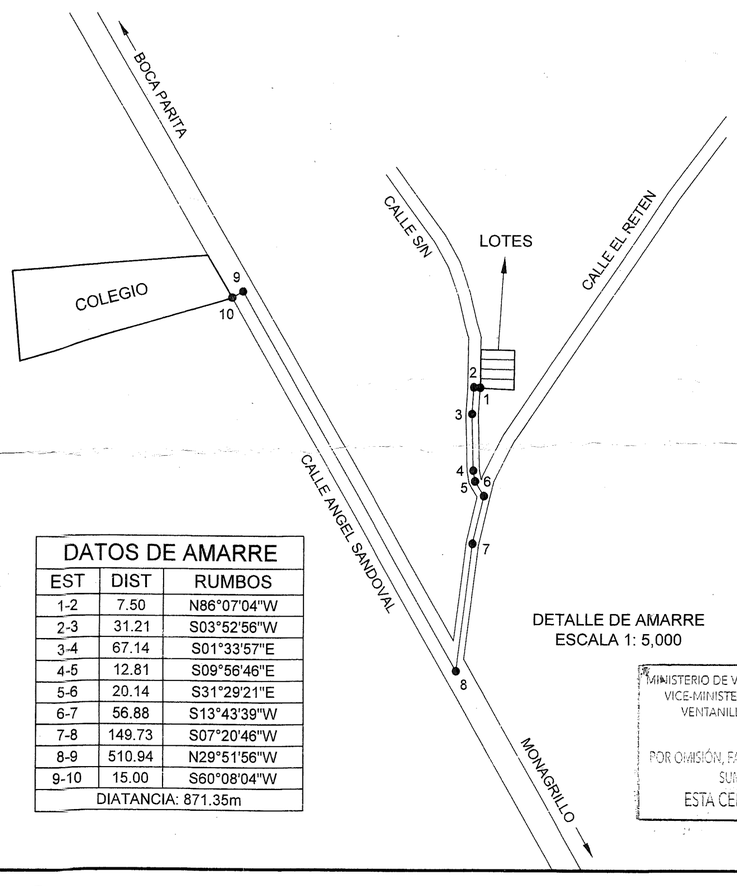

DETALLE DE AMARRE
ESCALA 1: 5,000

DATOS DE AMARRE		
EST	DIST	RUMBOS
1-2	7.50	N86°07'04"W
2-3	31.21	S03°52'56"W
3-4	67.14	S01°33'57"E
4-5	12.81	S09°56'46"E
5-6	20.14	S31°29'21"E
6-7	56.88	S13°43'39"W
7-8	149.73	S07°20'46"W
8-9	510.94	N29°51'56"W
9-10	15.00	S60°08'04"W
DIATANCIA: 871.35m		

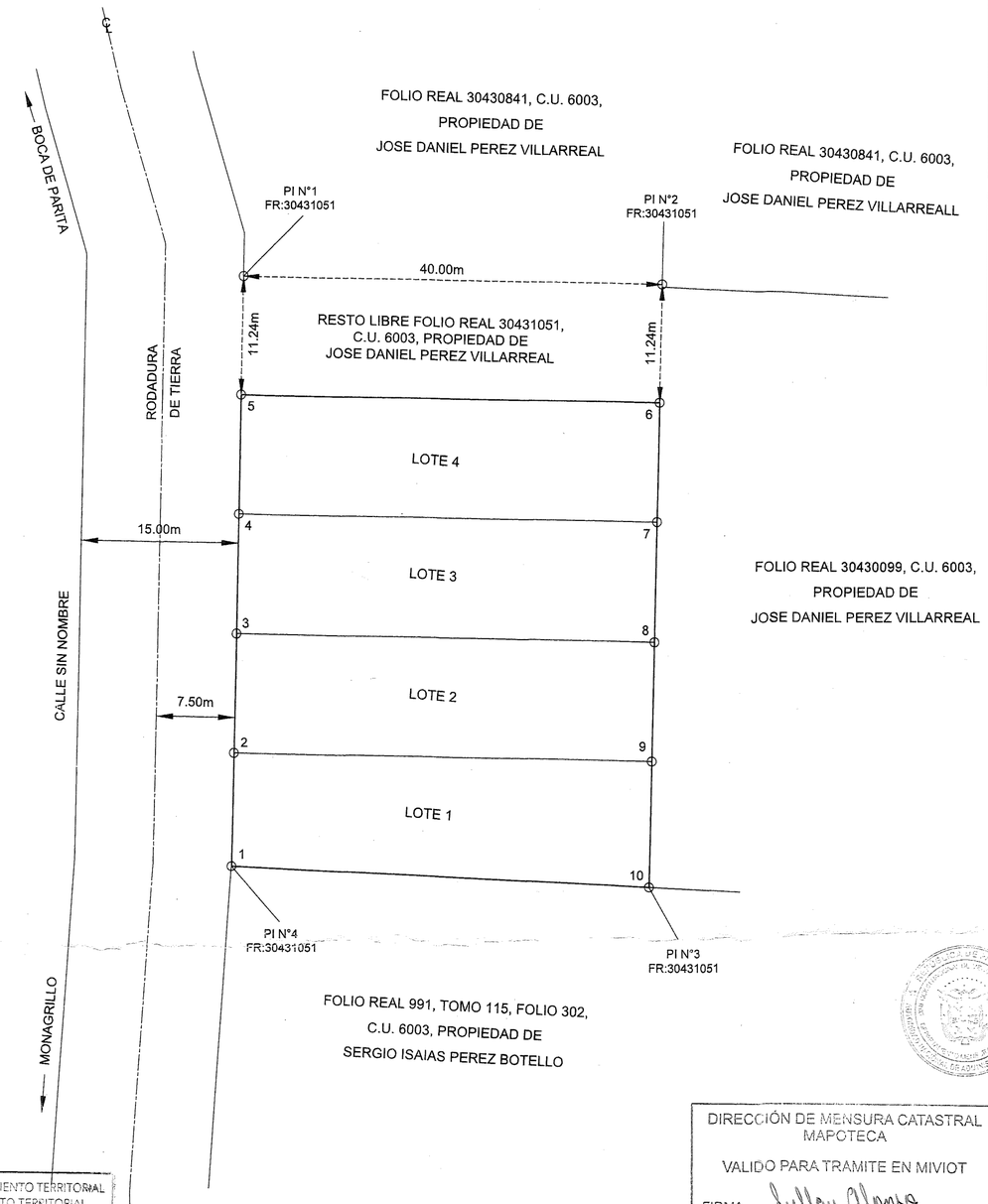

DATOS DE CAMPO LOTE-1		
EST	DIST	RUMBOS
1-2	10.64	N01°03'35"E
2-9	40.00	S88°56'36"E
9-10	11.87	S01°03'35"W
10-1	40.02	N87°10'56"W
AREA: 0 ha + 450.00 m2		

DATOS DE CAMPO LOTE-3		
EST	DIST	RUMBOS
3-4	11.25	N01°03'35"E
4-7	40.00	S88°56'36"E
7-8	11.25	S01°03'35"W
8-3	40.00	N88°56'36"W
AREA: 0 ha + 450.00 m2		

DATOS DE CAMPO LOTE-2		
EST	DIST	RUMBOS
2-3	11.25	N01°03'35"E
3-8	40.00	S88°56'36"E
8-9	11.25	S01°03'35"W
9-2	40.00	N88°56'36"W
AREA: 0 ha + 450.00 m2		

DATOS DE CAMPO LOTE-4		
EST	DIST	RUMBOS
4-5	11.25	N01°03'35"E
5-6	40.00	S88°56'36"E
6-7	11.25	S01°03'35"W
7-4	40.00	N88°56'36"W
AREA: 0 ha + 450.00 m2		

DATOS DE COORDENADAS		
EST	NORTE	ESTE
P1	884796.52	561074.64
P2	884807.16	561074.84
P10	884794.55	561114.61

CUADRO DE AREAS	
LOTE	AREA
1	450.00 m2
2	450.00 m2
3	450.00 m2
4	450.00 m2
TOTAL	1800.00 m2

DETALLE DE AREA: (FR. 30431051)

FINCA MADRE: 0 ha + 2250.00 m2
SEGREGACION: 0 ha + 1800.00 m2
RESTO LIBRE: 0 ha + 450.00 m2

MINISTERIO DE VIVIENDA Y ORDENAMIENTO TERRITORIAL
VICE-MINISTERIO DE ORDENAMIENTO TERRITORIAL
VENTANILLA ÚNICA - REGIONAL DE HERRERA

POR OMISIÓN, FALSEDAD Y/O ERROR EN LA INFORMACIÓN SUMINISTRADA EN ESTE PLANO,
ESTA CERTIFICACIÓN SERÁ ANULADA

DIRECCIÓN DE MENSURA CATASTRAL
MAPOTECA
VALIDO PARA TRAMITE EN MIVIOT
FIRMA Sulley Alonso
FECHA 9-3-23

ESCALA GRAFICA Y NUMERICA - 1: 400 1 cm = 4m

0 4 8 12 16 20 40

NOTAS

1 - SE UTILIZARON EQUIPOS GPS TOPCON HIPPER DE UNA FRECUENCIA DE MODO ESTATICO CON TIEMPOS DE LECTURA APROXIMADA DE 30 MINUTOS CON PRECISIONES DE MAS O MENOS 3mm + .05ppm.
2 - LOS EQUIPOS SE ENLAZARON AL PUNTO GEODESICO UBICADOS EN CHITRE (AEROPUERTO) 565033.276m - 882382.721m - ELV. 5.85m
3 - SISTEMA DE MEDIDAS UTILIZADO DATUM WGS-84
4 - PARA REFERENCIA VER EL PLANO Nº 60103-35810 DE 23 DE FEBRERO DE 2023

FR 30431051

149-23

12-5-23
REPÚBLICA DE PANAMÁ — GOBIERNO NACIONAL —
MINISTERIO DE VIVIENDA Y ORDENAMIENTO TERRITORIAL
2014-001-015
VENTANILLA ÚNICA
PROVINCIAS CENTRALES (COCLE, HERRERA, LOS SANTOS, VERAGUAS)

MINISTERIO DE VIVIENDA Y ORDENAMIENTO TERRITORIAL
VICE-MINISTERIO DE ORDENAMIENTO TERRITORIAL
VENTANILLA ÚNICA - REGIONAL
CERTIFICADO PARA EFECTUAR TRANSACCIONES
...ción la Ley No. 61 de 23 de octubre de 2007 y ... 150
... 23 junio de 2020. La Dirección Nacional de ... Única
... pueden ser inscritos los siguientes lotes:
Certificado No. 424 10-5-2023
REVISADO POR: 2014001140
FUNCIONARIO MIVIOT - VENTANILLA ÚNICA

20/4/2023
REPÚBLICA DE PANAMÁ — GOBIERNO NACIONAL —
MINISTERIO DE VIVIENDA Y ORDENAMIENTO TERRITORIAL
2014-001-015
VENTANILLA ÚNICA
PROVINCIAS CENTRALES (COCLE, HERRERA, LOS SANTOS, VERAGUAS)

PROP. Y ADQ. JOSE DANIEL PEREZ VILLARREAL
CED. 6-704-1792

AUTORIDAD NACIONAL DE ADMINISTRACIÓN DE TIERRAS
SECCIÓN DE REVISIÓN DE PLANOS - HERRERA
SUPERFICIE VER TABLA DE DATOS
ANALISTAS
CALCULO
FECHA 5 DE MAYO DE 2023

REPÚBLICA DE PANAMÁ — GOBIERNO NACIONAL —
AUTORIDAD NACIONAL DE ADMINISTRACIÓN DE TIERRAS
REPÚBLICA DE PANAMÁ
DIRECCIÓN NACIONAL DE MENSURA CATASTRAL
HERRERA
PLANO Nº 60103-36089
Correcto de Conformidad con los Datos de Campo Presentados
Resolucion ANATI-ADMG-244 del 26 septiembre de 2017
PANAMA 8 de Mayo DE 23
JEFE DE APROBACION
AGRIMENSOR OFICIAL REVISOR
JEFE DE DEP. MENSURA
AGRIMENSOR OFICIAL

REPUBLICA DE PANAMA

PROVINCIA: HERRERA **DISTRITO: CHITRE**

CORREGIMIENTO: MONAGRILLO **LUGAR: BOCA DE PARITA**

LOTE 1, 2, 3, Y 4 DE TERRENO QUE SERAN SEGREGADOS DEL FOLIO REAL **30431051**, C.U. 6003, PROPIEDAD DE JOSE DANIEL PEREZ VILLARREAL CED. 6-704-1792, Y QUE:

JOSE DANIEL PEREZ VILLARREAL CED. 6-704-1792

SEGREGA PARA SI,

VER TABLAS DE DATOS

TOPOGRAFO: EDWIN G. RODRIGUEZ B.

LICENCIA: 2019-304-002

CEDULA: 6-719-1938

ESCALA: 1: 400

FECHA: MARZO 2023

EDWIN GUSTAVO RODRIGUEZ
IDONEIDAD No. 2019-304-002
FIRMA
Ley 15 del 26 de enero de 1959 Junta Técnica de Ingeniería y Arquitectura
COMITÉ EN INGENIERÍA EN TOPOGRAFÍA

I 60103-351 Bl. 20.00 24/4/2023