



**ESTUDIO DE IMPACTO AMBIENTAL CATEGORÍA 1
RESPUESTA A LA INFORMACIÓN ACLARATORIA MEDIANTE NOTA:
DEIA-DEEIA-AC-0010-2301-2024**

PROMOTOR: MINISTERIO DE OBRAS PÚBLICAS - MOP

PROYECTO: “DISEÑO, SUMINISTRO, TRANSPORTE, ENTREGA E INSTALACIÓN DE MATERIALES Y EQUIPOS, E INTERCONEXIÓN PARA LOS PROYECTOS DE EXTENSIÓN DE LÍNEA QUE INCLUYEN: LÍNEAS DE DISTRIBUCIÓN ELÉCTRICA, LUMINARIAS PÚBLICAS, TRANSFORMADORES, ACOMETIDAS ELÉCTRICAS, TAPIAS E INSTALACIONES ELÉCTRICAS INTERNAS PARA VIVIENDAS DE BAJOS RECURSOS EN LAS COMUNIDAD DE CERRO PUERCO – LLANO JUNCO, CORREGIMIENTO DE CERRO PUERCO, DISTRITO DE MUNÁ, COMARCA NGÄBE BUGLÉ”

PROMOTOR: MINISTERIO DE OBRAS PÚBLICAS - MOP



**EMPRESA CONTRATISTA: CONSTRUCCIONES
ELECTROMECAÑICAS S.A. - CONELSA**

RESPUESTA A LA INFORMACIÓN ACLARATORIA MEDIANTE NOTA: DEIA-DEEIA-AC-0010-2301-2024

PROMOTOR: MINISTERIO DE OBRAS PÚBLICAS – MOP
REPRESENTANTE LEGAL: Ingeniero RAFAEL SABONGE
OFICINA: OFICINA DE ELECTRIFICACIÓN RURAL - OER

Estudio de Impacto Ambiental (EslA) Categoría 1, titulado "DISEÑO, SUMINISTRO, TRANSPORTE, ENTREGA E INSTALACIÓN DE MATERIALES Y EQUIPOS, E INTERCONEXIÓN PARA LOS PROYECTOS DE EXTENSIÓN DE LÍNEA QUE INCLUYEN: LÍNEAS DE DISTRIBUCIÓN ELÉCTRICA, LUMINARIAS PÚBLICAS, TRANSFORMADORES, ACOMETIDAS ELÉCTRICAS, TAPIAS E INSTALACIONES ELÉCTRICAS INTERNAS PARA VIVIENDAS DE BAJOS RECURSOS EN LA COMUNIDAD DE CERRO PUERCO - LLANO JUNCO, CORREGIMIENTO DE CERRO PUERCO, DISTRITO DE MUNÁ, COMARCA NGÄBE BUGLÉ", a desarrollarse en el corregimiento de Cerro Puerco, distrito de Muná, comarca Ngäbe Buglé.


1. En la página 30 del EslA, punto 4.3.2 Construcción/Ejecución, detallando las actividades que se darán en la fase (incluyendo infraestructuras a desarrollar, equipos a utilizar, mano de obra (empleos directos e indirectos generados), insumos, servicios básicos requeridos (agua, energía, vías de acceso, transporte público, otros). Se indica: "...Las actividades preliminares para la construcción de la obra se pueden enumerar de la siguiente manera: Adecuación de área de trabajo (desbroce, poda, entre otras instalaciones de campo provisionales campamentos); Agua, electricidad provisional durante la ejecución del proyecto; Excavación para los postes; Limpieza general..." Por lo antes mencionado se solicita:

- a. Contar con la autorización de tala/poda de árboles/arbustos, otorgada por la Dirección Regional de la Comarca Ngäbe Buglé; en cumplimiento con la Resolución DM-00552020 de 7 de febrero de 2020.

Respuesta: Se tramitará y obtendrá el permiso previo al inicio de las actividades.

- b. Aclarar la cantidad de campamento(s) a instalar para el desarrollo del proyecto. Presentar ubicación UTM con su respectivo Datum de referencia del campamento(s).

Respuesta: Se agrega ubicación y coordenadas del patio provisional



| Coordenadas | Norte | Este |
|-------------|-----------|-----------|
| 1 | 913556.51 | 392236.12 |
| 2 | 913554.93 | 392208.84 |
| 3 | 913587.11 | 392212.12 |
| 4 | 913592.81 | 392235.52 |



- Presentar levantamiento de la línea base física y biológica de los sitios donde se establecerán los campamentos. En caso de que sea en áreas fuera del alineamiento o servidumbre, presentar la documentación legal del Registro Público de propiedad, permiso de uso del terreno y las coordenadas correspondientes.

Respuesta: Se agrega línea Base Completa en Anexos.

- Señalar las actividades a desarrollar para la instalación de los campamentos, impactos generados y medidas a implementar.

Respuesta: Las actividades a desarrollar en el patio, son para almacenar provisionalmente materiales como postes, cables y demás.

- Se tiene contemplado utilizar uno de los campamentos como taller de mantenimiento de equipos y maquinarias, en caso de su respuesta ser afirmativa, tomar en cuenta los impactos a generar y las medidas de mitigación a implementar.

Respuesta: No se tiene contemplado usar patio para taller.

2. En la página 31 del EslA, punto **4.3.2 referente al Izado de Postes:** "*...Los mismos deben ser enterrados hasta donde indica la marca de este, la cual viene propuesta por el fabricante. En los casos donde el terreno no lo permita, por ser terreno rocoso, la profundidad estará según indica la norma para terrenos rocosos ...*". Por lo antes descrito se solicita:

- a. En ambos casos aclarar la profundidad requerida para el izado de los postes.

Respuesta:

- Poste de hormigón de altura de 9 metros; deberá ser enterrado 1.4 metros.
- Poste de hormigón de altura de 10.5 metros; deberá ser enterrado 1.65 metros.
- Poste de hormigón de altura de 12 metros; deberá ser enterrado 1.8 metros

- b. Aclarar cómo se protegerán las especies que ingresen al área de trabajo, tomando referencia la pregunta "a". **Respuesta:** se aplicará la ejecución de un plan de rescate.

3. En la página 39 del EslA, punto **4.5.1 Sólidos**, en el cual se mencionan "*Los desechos generados durante la fase de construcción... se almacenarán y segregarán en recipientes adecuados y en un área especialmente designada y debidamente protegida.... La disposición final de estos desechos se establecerá de acuerdo con el municipio para su recolección... Ubicar recipientes debidamente identificados en las áreas de trabajo para la segregación de los desechos sólidos de tipo domiciliario... Disponer diariamente los desechos en sitios habilitados para tal fin y conducirlos posteriormente al Vertedero del Municipal del área.*", sin embargo, en el estudio no se detalla el sitio habilitado dentro del área del proyecto donde dispondrán de los desechos sólidos, ni el municipio que se utilizará para verter estos desechos en su disposición final en todas las fases del proyecto y si el mismo cuenta con la capacidad para recibirlos. Por lo que se solicita:

- a. Presentar coordenadas donde será almacenada los desechos sólidos en el área del proyecto, Si los desechos serán colocados en finca privada deberá presentar:

- i. Permiso por parte del propietario de la finca.

Respuesta: Se adjunta contrato de arrendamiento con el dueño de la finca

- ii. Certificación de Registro(s) Público(s) de propiedad.

Respuesta: Los desechos sólidos serán almacenados provisionalmente en el patio de acopio temporal.

| Coordenadas | Norte | Este |
|-------------|-----------|-----------|
| 1 | 913556.51 | 392236.12 |
| 2 | 913554.93 | 392208.84 |
| 3 | 913587.11 | 392212.12 |
| 4 | 913592.81 | 392235.52 |

- b. Indicar en que municipio será la disposición final de los desechos en fase de construcción y operación.

Respuesta: Municipio de David. A través del administrador SACH

- c. Presentar documentación por parte del municipio, donde se indique que cuenta con la capacidad de recibir los desechos del proyecto.

Respuesta: Se hace entrega de la certificación de SACH para recibir los desechos y contrato entre SACH y Municipio. Ver Anexos.

- d. Señalar los protocolos de la instalación, recolección y disposición segura de los desechos generados durante la construcción y operación. **Respuesta:**

Los protocolos para la instalación, recolección y disposición segura de los desechos generados durante la construcción y operación son fundamentales para minimizar impactos ambientales. A continuación los pasos del protocolo:

- **Planificación:** Identificar los tipos de desechos que se generarán y establece procedimientos para su manejo.
 - **Clasificación de Residuos:** Clasificar los residuos en categorías como material reciclable, material no reciclable y residuos peligrosos. Establecer contenedores específicos para cada categoría.
 - **Almacenamiento Temporal:** Almacenar temporalmente los residuos en áreas designadas, y evitando la contaminación del suelo y el agua.
 - **Entrenamiento del Personal:** Proporcionar entrenamiento al personal sobre la clasificación adecuada de los desechos y los procedimientos de manejo. Asegurando de que el personal esté al tanto de las prácticas sostenibles.
 - **Recolección:**
 - **Contenedores Específicos:** utilizar bolsas de basura para cada tipo de residuo. Etiquetar claramente las bolsas para evitar confusiones.
 - **Separación en la Fuente:** fomenta la separación de residuos en la fuente para facilitar el proceso de reciclaje.
 - **Programa de Recolección:** se establece una programación diaria de recolección de residuos.
- **Disposición Segura: Reciclaje:**
 - **Prioriza la reutilización y el reciclaje de materiales siempre que sea posible.** Coordinar con instalaciones de reciclaje locales.
 - **Vertederos Designados:** se envía los residuos no reciclables a vertederos designados SACH para la disposición final.

4. En la página 41 del EslA, punto **4.5.4 Peligrosos**, se menciona *"los desechos se mantendrán, por consiguiente, de manera temporal en un área cubierta... Los desechos serán dispuestos en facilidades con los permisos correspondientes en instituciones competentes"* sin embargo, en el estudio no se indica en que área del proyecto serán dispuestos los desechos peligrosos, como también su disposición final. Por lo que se solicita:

a. Presentar coordenadas donde serán dispuestos los desechos peligrosos, Si los desechos serán colocados en finca privada deberá presentar:

- i. Autorización firmada por parte del propietario de la finca, copia de cédula notariada.

Respuesta: Se adjunta contrato de arrendamiento con el dueño de la finca.

- ii. Certificación de Registro(s) Público(s) de propiedad.

Respuesta:

| Coordenadas | Norte | Este |
|-------------|-----------|-----------|
| 1 | 931163.67 | 337275.31 |
| 2 | 931203.75 | 337462.85 |
| 3 | 931027.33 | 337463.43 |
| 4 | 931033.68 | 337313.85 |

b. Indicar en que municipio será la disposición final de los desechos peligrosos.

Respuesta: Municipio de David. A través del administrador SACH.

c. Presentar documentación por parte del municipio, donde se indique que cuenta con la capacidad de recibir los desechos peligrosos.

Respuesta: Ver certificación en Anexos y contrato entre SACH y Municipio

5. De la página 452 a 453 del EslA, en Anexo se presenta la volante informativa correspondiente al proyecto en idioma español. Considerando lo que establece el artículo 40 del Decreto Ejecutivo 1 de 1 de marzo de 2023, el cual indica: *"Para las actividades, obras o proyectos que se encuentren ubicados dentro de las comarcas y/o pueblos indígenas, el promotor deberá divulgar la información de la actividad, obra o proyecto en idioma español y el lenguaje correspondiente a la comarca y/o pueblo indígena, así como facilitar un intérprete que permita transmitir efectivamente la información"*. Por lo antes mencionado se solicita:

- a. Presentar nuevamente la volante informativa del proyecto en dialecto Ngäbe.

Respuesta:



Nügwí bügä

"Kwëra ñawi Obo Kërëbä Tí Döwádä (OER), binibidi kwidí kwëdí, níkwabö tsä akwäri guikwä bisäwä, nkípí níkwabö ñärä gwä gwaabä kwëbä ñägwä níkwä, nígö këbbö bisäwäwä."



"Kwidí"



Nükwí nkámätsí güíni ngwidí kwidí kwëdí, kwëwë güíni kwëdí kwëná níkwabö ñärä gwä.

Nükwí nkámätsí güíni kwëgwa, kwëgwa këmbäkwä, kwëgwa wúíwí, kwëgwa güí, kwëgwa wúí, kwëgwa bügü, etc."

Nükwí nkägüi güdüdí kígwi, kwëkwa wúí, kwëkwa bügü, kwëkwa wúí.

Ñiríwö wágwä 4 kwëná ngäkwidö.

- 1 Ngwidö bügwä kígwi bíbí, kwígwi nükwätsü..
- 2 Nükwí kwätsü ngwíbí níkwä
- 3 Ngwíkwä nkämäkwí güíni kwëkwë kwëkwë níkwí
- 4 Nükwí kwätsü ngwíbí kwëkwë kwëkwë níkwí.



Kwëkwë kwatigö



Kwëkwë kwatigö nükwí kwäri güidi yä güíni níkwí ngwíbí.



Kwëkwë ngwíbí güí kwäri güidi ñäkwö këgókó wágwä ngwíbí güí kwäri güidi bwi kwätsü ñäkwö.



Kwëkwë kwatigö bwi ngwíbí güí kwikwi bwi kwätsü bwi nükwí guikwi bwi kwätsü.



Kwëkwë kwatigö bwi ngwíbí güí kwäri güidi ñäkwö këkó bwi nükwí bwi kwäri güidi



Kwëkwë kwatigö bwi ngwíkwë kwägüi ngwä bwi kwëkwë kwägüi bwi kwäri güidi.

6. En la página 66 del EsIA, punto **5.7.2 Vibraciones** indica: *"Durante la evaluación e inspección de campo no se observó alto fluido de maquinaria que genere vibraciones al circular por la vía principal. Cabe resaltar que el proyecto estará realizando movimiento de tierra con personal a mano (ver métodos de instalación de los postes) y no se utilizará equipo para mover la tierra, por lo que consideramos que la construcción del proyecto no generará vibraciones de manera significativa"* sin embargo dentro de los puntos de los contenidos mínimos se requiere:
 - a. Presentar el Informe de monitoreo de vibraciones, debidamente firmado por un personal idóneo (original). **Respuesta:** Ver estudio vibración en Anexos.
7. En la página 71 a 73 del EsIA punto **6.1.1 Identificación y Caracterización de formaciones vegetales con sus estratos, e incluir especies exóticas, amenazadas, endémicas y en peligro de extinción.** Se indica " ... Durante el recorrido realizado en el área del proyecto, se documentaron un total de 46 especies, las cuales se encuentran en 24 familias y 43 géneros, de la cuales mejores representadas se pueden mencionar la familia Liliopsida (con 4 especies), Magnoliopsida (con 41 especies)). En su mayoría el área del proyecto está constituido por árboles utilizados para cercas vivas...", sin embargo, en el Cuadro No. 3 Listado total de la flora registrada por clase en el

proyecto, no coinciden las cantidades: por familia total 24; por especie total 46; en cuanto a cerca viva y bosque de galería solo presentan los totales. Por lo antes mencionado se solicita lo siguiente:

- a. Verificar y corregir el cuadro No. 3 las cantidades de familia, especie, y colocar las cantidades en las columnas de cercas vivas y Bosques de galería.

Respuesta: Se adjunta cuadro No 3 corregido

| Clase | Familia | Género | Especie |
|---------------|-----------|-----------|-----------|
| Liliopsida | 2 | 4 | 4 |
| Magnoliopsida | 22 | 39 | 41 |
| Total | 24 | 43 | 45 |

8. De la página 402 a la 411 del EslA, se presenta el informe de monitoreo de Ruido Ambiental, se indica que la fecha del ensayo se realizó el 25 de agosto de 2023, sin embargo, se observa que el certificado de calibración del instrumento utilizado señala la fecha vencimiento fue el 11 de mayo del 2023. Por lo que se solicita:

- a. Presentar el certificado de calibración actualizado del instrumento para la medición, debidamente firmado por un personal idóneo (original).
- b. Presentar el Informe de monitoreo de ruido, debidamente firmado por un personal idóneo (original).

Respuesta: Se presenta informe de Ruido Ambiental

9. En la página 114 del EslA, punto **8.1 Análisis de la línea base actual (físico, biológico y socioeconómico) en comparación con las transformaciones que generará la actividad, obra o proyecto en el área de influencia, detallando las acciones que conlleva en cada una de sus fases**, se observa que en la tabla No 12, no se incluyó el análisis detallado de la línea base actual en relación con las transformaciones que generará la actividad. Por lo antes descrito, requerimos:

- a. Presentar tabla No 12 actualizada, la cual incluya el análisis de la línea base actual, en comparación con las transformaciones que generará el proyecto en cada una de sus fases.

Respuesta:

| FACTOR AMBIENTAL RELACIONADO | SITUACIÓN AMBIENTAL PREVIA | TRANSFORMACIONES DEL PROYECTO |
|------------------------------|---|--|
| Suelo | <ul style="list-style-type: none"> • Textura del Suelo: se observó que la textura del suelo es arcillosa. • El uso actual del suelo es agropecuario • Suelos son ricos en nutrientes en comparación con otras áreas. • La topografía es variada a lo largo del alineamiento y | <ul style="list-style-type: none"> • La textura del suelo en el punto directo de enterrar los postes se verá intervenida. • El uso de suelo se mantendrá como servidumbre lo cual por ser parte del entorno agropecuario. • La topografía no se verá cambiada por las actividades del proyecto. |

| | | |
|-----------------------|---|--|
| | <p>La mayor diversidad de especies estuvo representada por la familia Thraupidae (Tangaras y Espigueros) con siete especies y el Garrapatero Piquiliso registro la mayor abundancia con seis individuos.</p> <p>Durante el muestreo se registraron cuatro especies de mamíferos (<i>Sciurus variegatoides</i>, <i>Canis latrans</i>, <i>Alouatta palliata</i> y <i>Dasypus novemcinctus</i>) estas pertenecen a cuatro familias (Sciuridae, Canidae, Atelidae y Dasypodidae) y se agrupan en cuatro ordenes (Rodentia, Carnívora, Primates y Cingulata)</p> | <p>forma de someterá plan de rescate de flora y fauna.</p> |
| Socioeconómico | <ul style="list-style-type: none"> • La generación de empleos y la disponibilidad de progreso de proyectos para la comunidad son los indicadores mayormente vistos. • Se realizó un total de 36 encuestas de las cuales la mayoría concluía en que la situación ambiental de la zona es buena, y se sienten satisfechos con el próximo desarrollo del proyecto. | <ul style="list-style-type: none"> • La instalación de una línea de transmisión eléctrica en una comunidad rural puede ofrecer diversos beneficios significativos. Algunos de estos beneficios incluyen: • Acceso a Energía Eléctrica: La principal ventaja es que brinda acceso a la electricidad en áreas que antes carecían de este servicio. Esto mejora la calidad de vida de los residentes al proporcionar iluminación, energía para electrodomésticos y otras comodidades básicas. • Mejora en la Calidad de Vida: La electricidad facilita la realización de diversas actividades diarias, como estudiar por la noche, refrigerar alimentos, utilizar dispositivos electrónicos y acceder a servicios médicos que requieran energía eléctrica. |

10. En las páginas 115 a la 118 del EslA, **punto 8.2 Analizar los criterios de protección ambiental, determinando los efectos, características o circunstancias que presentará o generará la actividad, obra o proyecto en cada una de sus fases, sobre el área de influencia**, en el criterio 5, se indica que *"Este criterio no aplica, por la inexistencia de esta variable en el sitio del proyecto"*, sin embargo, en la página 109 del EslA, **punto 7.4 Prospección arqueológica en el área de influencia de la actividad, obra o proyecto**, menciona lo siguiente: *"El área de proyecto se recorrió por completo. Como resultado de actividades antrópicas previas, se hallaron dos dispersiones de material cerámico de la época precolombina en las áreas de servidumbre de la carretera, justamente coincidente con la ubicación de los postes"*. En este sentido, se crea una inconsistencia en lo descrito en el criterio 5 de protección ambiental. Por lo anterior, solicitamos:

- a. Actualizar la tabla No 13. Análisis de los Criterios de Protección Ambiental, tomando en consideración los hallazgos descritos en el punto 7.4.

| CRITERIOS DE PROTECCION AMBIENTAL | ANÁLISIS |
|--|---|
| <p>Criterio 1. Sobre la salud de la población, flora, fauna y el ambiente en general:</p> <ol style="list-style-type: none"> a. Producción y/o manejo de sustancias peligrosas y no peligrosas, atendiendo a composición, cantidad concentración; así como la disposición de desechos y/o residuos peligrosos y no peligrosos. b. Los niveles, frecuencia y duración de ruidos, vibraciones, radiaciones y la posible generación de ondas sísmicas artificiales. c. Producción de efluentes líquidos, combinaciones, atendiendo a su composición, calidad y cantidad, así como de emisiones fugitivas de gases o partículas producto de las diferentes etapas de desarrollo de la acción propuesta: d. Proliferación de patógenos y vectores sanitarios; e. Alteración del grado de vulnerabilidad ambiental | <p>Como resulta habitual en obras de estas características, durante la fase constructiva y operativa se producirán impactos negativos bajos o leves sobre las características físicas, biológicas, socioeconómicas y culturales del área de influencia donde se pretenda desarrollar en los acápites a,b,c,d y e.</p> |
| <p>Criterio 2. Sobre la cantidad y calidad de los recursos naturales:</p> <ol style="list-style-type: none"> a. La alteración del estado actual de suelos; b. La generación o incremento de procesos erosivo; c. La pérdida de fertilidad en suelos; d. La modificación de los usos actuales del suelo e. La acumulación de sales y/o contaminantes sobre el suelo; f. La alteración de la geomorfología g. La alteración de los parámetros físicos, químicos y biológicos del agua superficial, continental o marítima y subterránea; h. La modificación de los usos actuales del agua i. La alteración de fuentes hídricas superficiales o subterráneas | <p>Como resulta habitual en obras de estas características, durante la fase constructiva y operativa se producirán impactos negativos bajos o leves sobre las características físicas, biológicas, socioeconómicas y culturales del área de influencia donde se pretenda desarrollar en los acápites a, b y n del criterio 2.</p> |

| CRITERIOS DE PROTECCION AMBIENTAL | ANÁLISIS |
|--|---|
| <ul style="list-style-type: none"> j. La alteración de régimen de corrientes, mareas y oleajes. k. La alteración del régimen hidrológico l. La afectación sobre la diversidad biológica; m. La alteración y/o afectación de los ecosistemas n. La alteración y/o afectación de las especies de flora y fauna; o. La extracción, explotación o manejo de la fauna, flora u otros recursos naturales; p. La introducción de especies de flora y fauna exóticas | |
| <p>Criterio 3. Sobre los atributos que tiene un área clasificada como protegida, o con valor paisajístico, estético y/o turístico:</p> <ul style="list-style-type: none"> a. La afectación, intervención o explotación de recursos naturales que se encuentran en áreas protegidas y/o sus zonas de amortiguamiento. b. La afectación, intervención o explotación de áreas con valor paisajístico, estético y/o turístico; c. La obstrucción de la visibilidad a áreas con valor paisajístico, estético, turístico y/o protegidas; d. La afectación, modificación y/o degradación en la composición del paisaje; e. Afectaciones al patrimonio natural y/o al potencial de investigación científica | El proyecto no genera ninguna afectación relacionada con este criterio. |
| <p>Criterio 4. Sobre los sistemas de vida y/o costumbres de grupos humanos, incluyendo los espacios urbanos:</p> <ul style="list-style-type: none"> a. El reasentamiento o desplazamiento de comunidades humanas y/o individuos, de manera temporal o permanentemente; b. La afectación de grupos humanos protegidos por disposiciones especiales; c. La transformación de las actividades económicas, sociales y culturales; d. Afectación a los servicios públicos e. Alteración al acceso de los recursos naturales que sirvan de base para alguna actividad económica, de subsistencia, así como actividades sociales y culturales de seres humanos; f. Cambios en la estructura demográfica local. | El proyecto no genera ninguna afectación relacionada con este criterio. |
| <p>Criterio 5. Sobre sitios y objetos arqueológicos, edificaciones y/o monumentos con valor antropológico, arqueológico, histórico y/o perteneciente al patrimonio cultural:</p> | Como resulta habitual en obras de estas características, durante la fase constructiva y operativa se producirán impactos negativos bajos o leves sobre las características físicas, biológicas, socioeconómicas y culturales del área de influencia |

| CRITERIOS DE PROTECCION AMBIENTAL | ANÁLISIS |
|---|--|
| <ul style="list-style-type: none"> a. La afectación, modificación y/o deterioro de monumentos, sitios, recursos u objetos arqueológicos, antropológicos, paleontológicos, monumentos históricos y sus componentes y b. La alteración, modificación, y/o deterioro de recursos arquitectónicos, monumentos públicos componentes. | <p>donde se pretenda desarrollar. Por ser un proyecto que no va a intervenir el hallazgo arqueológico se considera impacto bajo o leve</p> |

11. En la página 119 del EslA, punto **8.3 Identificación de los impactos ambientales y socioeconómicos de la actividad, obra o proyecto, en cada una de sus fases; para lo cual debe utilizar el resultado del análisis realizado a los criterios de protección ambiental**, se presenta la **Tabla No 14 Matriz de identificación de impactos Ambientales**, en la cual se identifican los Impactos Ambientales para la instalación de los postes/excavación a mano; sin embargo, estos no corresponden a impactos ambientales. Por lo antes mencionado, solicitamos:
- a. Verificar los términos o conceptos antes señalados, y presentar la Tabla No 14 corregida, la cual debe reflejar los impactos ambientales que realmente generará el proyecto en cada una de sus fases, para lo cual debe utilizar el resultado del análisis realizado a los criterios de protección ambiental.

Respuesta: Se presenta cuadro corregido

| Matriz de Identificación de Impactos Ambientales | | |
|---|--------------------------------------|--|
| IMPACTOS AMBIENTALES IDENTIFICADOS | | |
| FASE DE CONSTRUCCIÓN | | |
| Resumen de Actividades: | | |
| Tala y poda | Excavación/Instalación de los Postes | |
| ASPECTO AMBIENTAL | | IMPACTO AMBIENTAL |
| Generación de Empleos | 1 | Aumento de las expectativas de empleos a nivel local y regional |
| | 2 | Aumento de la economía local |
| Generación de Insumos | 3 | Demanda de bienes y servicios |
| Generación de Gases | 4 | Afectación por gases de combustión |
| Generación de Polvos | 5 | Afectación por partículas de polvos |
| Generación de Ruido | 6 | Afectación por la generación de ruido |
| Generación de Residuos Sólidos | 7 | Afectación por la generación de residuos sólidos no peligrosos |
| | 8 | Afectación por la generación de residuos peligrosos |
| Generación de Procesos Erosivos | 9 | Afectación por procesos erosivos |
| Generación de Agua Residual | 10 | Afectación por olores molestos |
| | 11 | Afectación por la generación de aguas residuales |
| Generación de Afectación al Paisajismo | 12 | Afectación al paisajismo la instalación del proyecto |
| | 13 | Perturbación de la fauna y flora |
| Generación de lesiones a los trabajadores | 14 | Lesiones por accidentes e incidentes laborales |
| Generación de Riesgos a la Arqueología | 15 | Riesgos inherentes a presencia de hallazgos arqueológicos en la zona de intervención directa |
| FASE DE OPERACIÓN | | |
| Resumen de Actividades: Mantenimiento de las instalaciones | | |
| Generación de Empleos | 1 | Aumento de las expectativas de empleos a nivel local y regional |
| | 2 | Aumento de la economía local |
| Generación de Insumos | 3 | Demanda de bienes y servicios |
| Generación de Gases | 4 | Afectación por gases de combustión |
| Generación de Residuos Sólidos | 5 | Afectación por la generación de residuos sólidos no peligrosos |
| | 6 | Afectación por la generación de residuos sólidos no peligrosos |
| Generación de lesiones a los trabajadores | 7 | Lesiones por accidentes e incidentes laborales |

12. En las páginas 120 a 130 del EslA, punto **8.4 Valorización de los impactos ambientales y socioeconómicos, a través de metodologías reconocidas (cualitativa y cuantitativa), que incluya sin limitarse a ello: carácter, grado de perturbación, importancia ambiental, riesgo de ocurrencia, extensión del área, duración, reversibilidad, recuperabilidad, acumulación, sinergia, entre otros. Y en base a un análisis, justificar los valores asignados a cada uno de los parámetros antes mencionados, los cuales determinarán la significancia de los impactos**, se presenta la metodología utilizada para la valorización de los impactos ambientales, sin embargo, no se incluyó el análisis justificando cada uno de los valores asignados a cada uno de los parámetros que permiten definir la significancia de los impactos, además se menciona *"se puede determinar que el proyecto Genera Impactos Ambientales Negativos no significativos y que no con lleva Riesgos Ambientales negativos no significativos "*. Igual circunstancias se plasma en pág.130 del EslA. Considerando lo antes descrito, el artículo 22 del Decreto Ejecutivo No. 1 de 1 de marzo de 2023, indica que: *"...se entenderán que las actividades, obras o proyecto, producen impactos ambientales en el área de influencia si generan o se presenta sobre algunos de los criterios..."* y el Artículo 23, plasma las categorías de acuerdo con el impacto ambiental negativo que pueda generar la actividad, obra y/o proyecto; por lo que la conclusión y análisis no concuerda con lo dispuesto en la normativa. Por lo antes mencionado requerimos:

- a. Presentar el análisis de los valores asignados a cada uno de los parámetros que permiten definir la significancia de los impactos ambientales que generará el proyecto.

Respuesta:

| Proyecto. “Línea de Distribución Eléctrica” Tabla No 9 | | | Características del Impacto | | | | | | | | | | | Análisis |
|--|------------------------|--|-----------------------------|----|----|----|----|---|----|----|----|----|---------|---------------------|
| Impactos ambientales específicos | Componentes impactados | Actividades o eventos relacionados | C | Gp | Ia | Ro | Ex | D | Rv | Re | Ac | Sn | VI A | |
| 1. Aumento en las expectativas de empleo a nivel local y regional. | Social | Trabajos de tala y poda. Instalación de los Postes | 2 | 5 | 2 | 2 | 2 | 2 | 2 | 2 | 2 | 2 | 2 | Impacto Bajo o leve |
| 2. Aumento en la economía local | Social | Trabajos de tala y poda. Instalación de los Postes | 2 | 5 | 2 | 2 | 5 | 2 | 5 | 5 | 2 | 5 | 3 | Impacto Bajo o leve |
| 3. Demanda de bienes y servicios | Social | Trabajos de tala y poda. Instalación de los Postes | 2 | 5 | 5 | 5 | 2 | 2 | 2 | 2 | 5 | 2 | 3 | Impacto Bajo o leve |
| 4. Afectación por gases de combustión | Aire | Trabajos de tala y poda. Instalación de los Postes | 2 | 2 | 2 | 2 | 5 | 5 | 2 | 2 | 5 | 2 | 2 | Impacto Bajo o leve |
| 5. Afectación por partículas de polvos | Aire | Trabajos de tala y poda. Instalación de los Postes | 2 | 5 | 5 | 5 | 5 | 2 | 2 | 2 | 2 | 2 | 3 | Impacto Bajo o leve |
| 6. Afectación por la generación de ruido | Aire | Trabajos de tala y poda. Instalación de los Postes | 2 | 5 | 5 | 5 | 2 | 2 | 2 | 2 | 5 | 2 | 3 | Impacto Bajo o leve |
| 7. Afectación por la generación de residuos sólidos no peligrosos | Suelo | Trabajos de tala y poda. Instalación de los Postes | 2 | 5 | 5 | 5 | 2 | 2 | 2 | 2 | 5 | 2 | 3 | Impacto Bajo o leve |
| 8. Afectación por la generación de residuos peligrosos | Suelo | Trabajos de tala y poda. Instalación de los Postes | 2 | 2 | 2 | 2 | 5 | 5 | 2 | 2 | 5 | 2 | 2 | Impacto Bajo o leve |
| 9. Afectación por procesos erosivos | Suelo, agua | Trabajos de tala y poda. Instalación de los Postes | 2 | 2 | 2 | 2 | 5 | 5 | 2 | 2 | 5 | 2 | 2 | Impacto Bajo o leve |

| Proyecto. “Línea de Distribución Eléctrica” Tabla No 9 | | | Características del Impacto | | | | | | | | | | | | Análisis |
|---|------------------------|--|-----------------------------|----|----|----|----|---|----|----|----|----|------|---------------------|----------|
| Impactos ambientales específicos | Componentes impactados | Actividades o eventos relacionados | C | Gp | Ia | Ro | Ex | D | Rv | Re | Ac | Sn | VI A | | |
| 10.Afectación por olores molestos | Aire | Trabajos de tala y poda. Instalación de los Postes | 2 | 5 | 2 | 2 | 2 | 2 | 2 | 2 | 2 | 2 | 2 | Impacto Bajo o leve | |
| 11.Afectación por la generación de aguas residuales | Suelo, agua | Trabajos de tala y poda. Instalación de los Postes | 2 | 5 | 5 | 5 | 5 | 2 | 2 | 2 | 2 | 2 | 3 | Impacto Bajo o leve | |
| 12. Afectación al paisajismo la instalación del proyecto | Social | Trabajos de tala y poda. Instalación de los Postes | 2 | 5 | 2 | 2 | 2 | 2 | 2 | 2 | 2 | 2 | 2 | Impacto Bajo o leve | |
| 13.Perturbación de la fauna y flora | Flora y fauna | Trabajos de tala y poda. Instalación de los Postes | 2 | 5 | 5 | 5 | 5 | 2 | 2 | 2 | 2 | 2 | 3 | Impacto Bajo o leve | |
| 14.Lesiones por accidentes e incidentes laborales | Ocupacional | Trabajos de tala y poda. Instalación de los Postes | 2 | 5 | 5 | 5 | 2 | 2 | 2 | 2 | 5 | 2 | 3 | Impacto Bajo o leve | |
| 15.Riesgos inherentes a presencia de hallazgos arqueológicos en la zona de intervención directa | Social | Trabajos de tala y poda. Instalación de los Postes | 2 | 5 | 5 | 5 | 2 | 2 | 2 | 2 | 5 | 2 | 3 | Impacto Bajo o leve | |

| Proyecto. “Línea de Distribución Eléctrica” | | | Características del Impacto | | | | | | | | | | | | Análisis |
|--|------------------------|--|-----------------------------|----|----|----|----|---|----|----|----|----|-----|---------------------|----------|
| Impactos ambientales específicos | Componentes impactados | Actividades o eventos relacionados | C | Gp | Ia | Ro | Ex | D | Rv | Re | Ac | Sn | VIA | | |
| 1. Aumento de las expectativas de empleos a nivel local y regional | Social | Contratación de personal para la fase de mantenimiento | 2 | 5 | 2 | 2 | 2 | 2 | 2 | 2 | 2 | 2 | 2 | Impacto Bajo o leve | |
| 2. Aumento de la economía local | Social | Compra de insumos para la fase de mantenimiento | 2 | 5 | 2 | 2 | 5 | 2 | 5 | 5 | 2 | 5 | 3 | Impacto Bajo o leve | |
| 3. Demanda de bienes y servicios | Social | Compra de insumos para la fase de mantenimiento | 2 | 5 | 5 | 5 | 2 | 2 | 2 | 2 | 5 | 2 | 3 | Impacto Bajo o leve | |
| 4. Afectación por gases de combustión | Aire | Trabajos de mantenimiento de las instalaciones construidas | 2 | 2 | 2 | 2 | 5 | 5 | 2 | 2 | 5 | 2 | 2 | Impacto Bajo o leve | |
| 5. Afectación por la generación de residuos sólidos no peligrosos | Suelo, agua | Trabajos de mantenimiento de las instalaciones construidas | 2 | 5 | 5 | 5 | 5 | 2 | 2 | 2 | 2 | 2 | 3 | Impacto Bajo o leve | |
| 6. Afectación por la generación de residuos sólidos peligrosos | Suelo, agua | Trabajos de mantenimiento de las instalaciones construidas | 2 | 2 | 2 | 2 | 5 | 5 | 2 | 2 | 5 | 2 | 2 | Impacto Bajo o leve | |
| 7. Lesiones por accidentes e incidentes laborales | Ocupacional | Trabajos de mantenimiento de las instalaciones construidas | 2 | 5 | 5 | 5 | 2 | 2 | 2 | 2 | 5 | 2 | 3 | Impacto Bajo o leve | |

- b. Analizar, revisar y presentar corregido la Tabla No 9, Tabla No 10, Tabla No 12, Tabla No 13, los puntos 8.4 considerando la significancia dispuesta en el Artículo 23 del Decreto Ejecutivo No. 1 de 1 de marzo de 2023.

Respuesta: Ver tabla No 9 y 10 Corregida en el punto “a” de la presente pregunta

| Resumen de Evaluación de Impactos. Tabla 12 | | | |
|---|--|-----|------------------------|
| | Impactos Evaluados | VIA | Nivel de Significancia |
| 1 | Aumento de las expectativas de empleos a nivel local y regional | 2 | Bajos o leves |
| 2 | Aumento de la economía local | 3 | Bajos o leves |
| 3 | Demanda de bienes y servicios | 3 | Bajos o leves |
| 4 | Afectación por gases de combustión | 2 | Bajos o leves |
| 5 | Afectación por partículas de polvos | 3 | Bajos o leves |
| 6 | Afectación por la generación de ruido | 3 | Bajos o leves |
| 7 | Afectación por la generación de residuos sólidos no peligrosos | 3 | Bajos o leves |
| 8 | Afectación por la generación de residuos peligrosos | 2 | Bajos o leves |
| 9 | Afectación por procesos erosivos | 2 | Bajos o leves |
| 10 | Afectación por olores molestos | 2 | Bajos o leves |
| 11 | Afectación por la generación de aguas residuales | 3 | Bajos o leves |
| 12 | Afectación al paisajismo la instalación del proyecto | 2 | Bajos o leves |
| 13 | Perturbación de la fauna y flora | 3 | Bajos o leves |
| 14 | Lesiones por accidentes e incidentes laborales | 3 | Bajos o leves |
| 15 | Riesgos inherentes a presencia de hallazgos arqueológicos en la zona de intervención directa | 3 | Bajos o leves |

| Resumen de Evaluación de Impactos. Tabla 13 | | | |
|---|---|-----|------------------------|
| | Impactos Evaluados | VIA | Nivel de Significancia |
| 1 | Aumento de las expectativas de empleos a nivel local y regional | 2 | Bajos o leves |
| 2 | Aumento de la economía local | 3 | Bajos o leves |
| 3 | Demanda de bienes y servicios | 3 | Bajos o leves |
| 4 | Afectación por gases de combustión | 2 | Bajos o leves |
| 5 | Afectación por la generación de residuos sólidos no peligrosos | 3 | Bajos o leves |
| 6 | Afectación por la generación de residuos peligrosos | 2 | Bajos o leves |
| 7 | Lesiones por accidentes e incidentes laborales | 3 | Bajos o leves |

- c. Presentar corregido el punto 8.5 Justificación de la categoría del Estudio de Impacto Ambiental propuesta, en función al análisis de los puntos 8.1 a 8.4.

Respuesta:

8.5 Justificación de la categoría del Estudio de Impacto Ambiental propuesta, en función al análisis de los puntos 8.1 a 8.4

Luego de analizar los puntos que anteceden en esta sección, se concluye que **no** se identificaron impactos ambientales altos, severos, medios o moderados.

Con respecto a la justificación de la categoría del EsIA en función de los criterios de protección ambiental contenidos en el Artículo 22 del Decreto No. 1 del 01 de marzo de 2023, se puede señalar que el EsIA, esta categorizado como CATEGORIA I, debido a que:

CRITERIO 1. No se producen impactos ambientales altos, severos, medios o moderados sobre la flora y fauna, dado que la zona ha sido intervenida con anterioridad para actividades agropecuarias y mantenimiento de las áreas de servidumbres. Como resulta habitual en obras de estas características, durante la fase constructiva y operativa se producirán impactos negativos bajos o leves sobre las características físicas, biológicas, socioeconómicas y culturales del área de influencia donde se pretenda desarrollar interviniendo con los acápites a,b,c,d y e.

CRITERIO 2. NO APLICA. Como resulta habitual en obras de estas características, durante la fase constructiva y operativa se producirán impactos negativos bajos o leves sobre las características físicas, biológicas, socioeconómicas y culturales del área de influencia donde se pretenda desarrollar en los acápites a, b y n del criterio 2.

CRITERIO 3. NO APLICA. El proyecto no interviene por área clasificada como protegida, o con valor paisajístico, estético y/o turístico. El proyecto está ubicado en área de servidumbre.

CRITERIO 4. NO APLICA. No habrá alteración sobre la vida y/o costumbres de los lugareños, ni será necesario remover o desplazar ninguna comunidad.

CRITERIO 5. Como resulta habitual en obras de estas características, durante la fase constructiva y operativa se producirán impactos negativos bajos o leves sobre las características físicas, biológicas, socioeconómicas y culturales del área de influencia donde se pretenda desarrollar. Por ser un proyecto que no va a intervenir el hallazgo arqueológico se considera impacto bajo o leve.

- d. De acuerdo con las respuestas emitida a la pregunta 2, deberá presentar:
- i. Capítulo 9. Plan de Manejo Ambiental (PMA), con los puntos 9.1, 9.1.1 y 9.1.2, actualizado. **Respuesta:**

Impactos Ambientales Identificados y sus Medidas de Mitigación – Etapa de Construcción

| Impactos Identificados | Medidas de Mitigación |
|--|---|
| 1. Aumento en las expectativas de empleo a nivel local y regional. | N/A. Son impactos positivos |
| 2. Aumento en la economía local | N/A. Son impactos positivos |
| 3. Demanda de bienes y servicios | N/A. Son impactos positivos |
| 4. Afectación por gases de combustión | Adecuado mantenimiento y ajuste, de forma tal que cumpla con los requisitos establecidos en la legislación vigente. Utilizar solo el equipo estrictamente necesario y con la mayor eficiencia posible, de manera que se limiten al máximo las fuentes de impacto ambiental. Toda la maquinaria y equipo que opere en el proyecto contará con un efectivo y eficiente mantenimiento, en cumplimiento con lo establecido en la legislación vigente, de manera que las emisiones de gases cumplan con la norma y reglamentación vigente. |
| 5. Afectación por partículas de polvos | Con el fin de evitar que se levanten nubes de polvos desde las zonas de trabajo, durante los periodos de época seca o ausencia de lluvias en la zona (más de 2 días) y que corran corrientes de vientos fuerte (mayores a 10 Km/h) se procederá a humedecer con agua las superficies de trabajo |
| 6. Afectación por la generación de ruido | Toda la maquinaria y equipo que opere en el proyecto contará con un efectivo y eficiente mantenimiento, en cumplimiento con lo establecido por la legislación vigente, de manera que emisión de ruidos cumpla con la norma o reglamentación vigente. Este compromiso será extensivo a los contratistas y subcontratistas del proyecto y todo el equipo pesado que se utilice en el proyecto. |

| Impactos Identificados | Medidas de Mitigación |
|---|--|
| 7. Afectación por la generación de residuos sólidos no peligrosos | <p>Está prohibido mezclar estos materiales y elementos con otros tipos de residuos líquidos o peligrosos.</p> <p>La recolección de estos desechos se debe hacer de forma periódica mínimo una vez por semana o cuando se acumule un volumen aproximado de 5 m³.</p> <p>Deben ser transportados a sitios previamente autorizados, para este caso el Relleno Sanitario aprobado.</p> <p>Está prohibido establecer sitios de acopio en las zonas de riesgo.</p> |
| 8. Afectación por la generación de residuos peligrosos | <p>La recolección de estos desechos se debe hacer de forma periódica mínimo una vez por semana o cuando se acumule un volumen aproximado de 5 m³.</p> <p>Está prohibida su quema.</p> <p>Deben ser transportados a sitios previamente autorizados.</p> <p>Disponer de material absorbente como por ejemplo caliche o arena, absorbentes granulados o kit de absorbentes, para el control de cualquier derrame de aceite o combustible.</p> <p>Mantener en buen estado de funcionamiento los equipos y maquinaria a utilizar, con un mantenimiento antes de sus operaciones.</p> |
| 9. Afectación por procesos erosivos | <p>Establecer controles de erosión como barreras naturales y artificiales durante la época de lluvias. Controlar los sedimentos y la erosión en área de cunetas o canales de descarga pluvial durante la construcción.</p> |
| 10. Afectación por olores molestos | <p>Mantenimiento de los baños portátiles, 2 veces por semana.</p> |
| 11. Afectación por la generación de aguas residuales | <p>Mantenimiento de los baños portátiles, 2 veces por semana</p> |
| 12. Afectación al paisajismo la instalación del proyecto | <p>Elaboración y establecimiento del Plan de Compensación ambiental.</p> <p>Procurar no hacer talas ni podas excesivas</p> |
| 13. Perturbación de la fauna y flora | <p>Elaboración y ejecución de un Plan de Rescate de Flora y Fauna</p> |
| 14. Lesiones por accidentes e incidentes laborales | <p>Se incorpora la implementación del Plan de Seguridad y Salud Ocupacional de acuerdo con el Decreto Ejecutivo 102, Por el cual se reglamenta la Seguridad, Salud e Higiene en la Industria de la Construcción.</p> |





| Impactos Identificados | Medidas de Mitigación |
|--|---|
| 15. Riesgos inherentes a presencia de hallazgos arqueológicos en la zona de intervención directa | <p>Con la finalidad de mitigar el posible impacto que el proyecto pueda tener sobre hallazgos fortuitos de bienes culturales arqueológicos, es necesario proponer medidas que permitan su registro y análisis en caso de hallazgos fortuitos:</p> <ol style="list-style-type: none"> 1. Que se contrate a un Antropólogo / Arqueólogo, debidamente registrado en la Dirección Nacional de Patrimonio Histórico del Instituto Nacional de Cultura, para realizar las medidas de mitigación correspondientes. 2. El arqueólogo que sea contratado debe elaborar y presentar una propuesta metodológica para solicitar el permiso correspondiente. 3. Dentro de la propuesta debe estar expresada algunas actividades puntuales: Recolección y registro sistematizado del material arqueológico presente en superficialmente. <p>La disposición de tres unidades de excavación que tengan dimensiones de 1.5m X1.5m o 2m X2m. La profundidad se determinará en el proceso de excavación y tomando en cuenta la estratigrafía y el nivel culturalmente estéril.</p> <p>Llevar un registro arqueológico del proceso de excavación, que incluye un registro gráfico, descripción de rasgos relevantes e inventario de objetos especiales (OE).</p> <p>Trabajo de laboratorio para el análisis del material obtenido en campo.</p> <p>Elaboración y presentación de un informe con los resultados del proceso de caracterización.</p> <p>Al término del tiempo establecido por el Ministerio de Cultura deberá presentarse un informe y los materiales arqueológicos con un adecuado embalaje y registro donde se detalle procedencia, coordenadas UTM, nombre del investigador, fecha de excavación y cualquier otra información que permita su debido almacenamiento, tomando en cuenta la Resolución N.º 067-08 DNPH de 10 de julio de 2008.</p> |

Fuente: El consultor

| Impactos Identificados | Medidas de Mitigación |
|--|-----------------------------|
| 1. Aumento de las expectativas de empleos a nivel local y regional | N/A. Son impactos positivos |
| 2. Aumento de la economía local | N/A. Son impactos positivos |

| Impactos Identificados | Medidas de Mitigación |
|---|--|
| 3. Demanda de bienes y servicios | N/A. Son impactos positivos |
| 4. Afectación por gases de combustión | <p>Adecuado mantenimiento y ajuste, de forma tal que cumpla con los requisitos establecidos en la legislación vigente.</p> <p>Utilizar solo el equipo estrictamente necesario y con la mayor eficiencia posible, de manera que se limiten al máximo las fuentes de impacto ambiental.</p> <p>Toda la maquinaria y equipo que opere en el proyecto contará con un efectivo y eficiente mantenimiento, en cumplimiento con lo establecido en la legislación vigente, de manera que las emisiones de gases cumplan con la norma y reglamentación vigente.</p> |
| 5. Afectación por la generación de residuos sólidos no peligrosos | <p>Está prohibido mezclar estos materiales y elementos con otros tipos de residuos líquidos o peligrosos.</p> <p>La recolección de estos desechos se debe hacer de forma periódica mínimo una vez por semana o cuando se acumule un volumen aproximado de 5 m³.</p> <p>Deben ser transportados a sitios previamente autorizados, para este caso el Relleno Sanitario aprobado.</p> <p>Está prohibido establecer sitios de acopio en las zonas de riesgo.</p> |
| 6. Afectación por la generación de residuos sólidos peligrosos | <p>Está prohibido mezclar estos materiales y elementos con otros tipos de residuos líquidos o peligrosos.</p> <p>La recolección de estos desechos se debe hacer de forma periódica mínimo una vez por semana o cuando se acumule un volumen aproximado de 5 m³.</p> <p>Deben ser transportados a sitios previamente autorizados, para este caso el Relleno Sanitario aprobado.</p> <p>Está prohibido establecer sitios de acopio en las zonas de riesgo.</p> |
| 7. Lesiones por accidentes e incidentes laborales | Se incorpora la implementación del Plan de Seguridad y Salud Ocupacional de acuerdo con el Decreto Ejecutivo 102, Por el cual se reglamenta la Seguridad, Salud e Higiene en la Industria de la Construcción. |




Fuente: El consultor

| Medidas de Mitigación Identificados | 1 | 2 | 3 | ... | 23 meses | ... | 40 años |
|--|---|----|----|-----|----------|-----|---------|
| Fase de Construcción | | | | | | | |
| N/A. Son impactos positivos | -- | -- | -- | -- | -- | -- | -- |
| N/A. Son impactos positivos | -- | -- | -- | -- | -- | -- | -- |
| N/A. Son impactos positivos | -- | -- | -- | -- | -- | -- | -- |
| <p>Adecuado mantenimiento y ajuste, de forma tal que cumpla con los requisitos establecidos en la legislación vigente.</p> <p>Utilizar solo el equipo estrictamente necesario y con la mayor eficiencia posible, de manera que se limiten al máximo las fuentes de impacto ambiental.</p> <p>Toda la maquinaria y equipo que opere en el proyecto contará con un efectivo y eficiente mantenimiento, en cumplimiento con lo establecido en la legislación vigente, de manera que las emisiones de gases cumplan con la norma y reglamentación vigente.</p> |  | | | | | | |
| <p>Con el fin de evitar que se levanten nubes de polvos desde las zonas de trabajo, durante los periodos de época seca o ausencia de lluvias en la zona (más de 2 días) y que corran corrientes de vientos fuerte (mayores a 10 Km/h) se procederá a humedecer con agua las superficies de trabajo</p> |  | | | | | | |
| <p>Toda la maquinaria y equipo que opere en el proyecto contará con un efectivo y eficiente mantenimiento, en cumplimiento con lo establecido por la legislación vigente, de manera que emisión de ruidos cumpla con la norma o reglamentación vigente. Este compromiso será extensivo a los contratistas y subcontratistas del proyecto y todo el equipo pesado que se utilice en el proyecto.</p> |  | | | | | | |
| <p>Está prohibido mezclar estos materiales y elementos con otros tipos de residuos líquidos o peligrosos.</p> <p>La recolección de estos desechos se debe hacer de forma periódica mínimo una vez por semana o cuando se acumule un volumen aproximado de 5 m³.</p> <p>Deben ser transportados a sitios previamente autorizados, para este caso el Relleno Sanitario aprobado.</p> <p>Está prohibido establecer sitios de acopio en las zonas de riesgo.</p> |  | | | | | | |

| Medidas de Mitigación Identificados | 1 | 2 | 3 | ... | 23 meses | ... | 40 años |
|--|---|---|---|-----|----------|-----|---------|
| <p>La recolección de estos desechos se debe hacer de forma periódica mínimo una vez por semana o cuando se acumule un volumen aproximado de 5 m³.</p> <p>Está prohibida su quema.</p> <p>Deben ser transportados a sitios previamente autorizados.</p> <p>Disponer de material absorbente como por ejemplo caliche o arena, absorbentes granulados o kit de absorbentes, para el control de cualquier derrame de aceite o combustible.</p> <p>Mantener en buen estado de funcionamiento los equipos y maquinaria a utilizar, con un mantenimiento antes de sus operaciones.</p> | | | | | | | |
| <p>Establecer controles de erosión como barreras naturales y artificiales durante la época de lluvias. Controlar los sedimentos y la erosión en área de cunetas o canales de descarga pluvial durante la construcción.</p> | | | | | | | |
| <p>Mantenimiento de los baños portátiles, 2 veces por semana.</p> | | | | | | | |
| <p>Mantenimiento de los baños portátiles, 2 veces por semana</p> | | | | | | | |
| <p>Elaboración y establecimiento del Plan de Compensación ambiental.</p> <p>Procurar no hacer talas ni podas excesivas</p> | | | | | | | |
| <p>Elaboración y ejecución de un Plan de Rescate de Flora y Fauna</p> | | | | | | | |
| <p>Se incorpora la implementación del Plan de Seguridad y Salud Ocupacional de acuerdo con el Decreto Ejecutivo 102, Por el cual se reglamenta la Seguridad, Salud e Higiene en la Industria de la Construcción</p> | | | | | | | |
| <p>Con la finalidad de mitigar el posible impacto que el proyecto pueda tener sobre hallazgos fortuitos de bienes culturales arqueológicos, es necesario proponer medidas que permitan su registro y análisis en caso de hallazgos fortuitos:</p> <ol style="list-style-type: none"> 1. Que se contrate a un Antropólogo / Arqueólogo, debidamente registrado en la Dirección Nacional de Patrimonio Histórico del Instituto Nacional de Cultura, para realizar las medidas de mitigación correspondientes. | | | | | | | |

| Medidas de Mitigación Identificados | 1 | 2 | 3 | ... | 23 meses | ... | 40 años |
|--|---|---|---|-----|----------|-----|---------|
| <p>2. El arqueólogo que sea contratado debe elaborar y presentar una propuesta metodológica para solicitar el permiso correspondiente.</p> <p>3. Dentro de la propuesta debe estar expresada algunas actividades puntuales:</p> <ul style="list-style-type: none"> • Recolección y registro sistematizado del material arqueológico presente en superficialmente. • La disposición de tres unidades de excavación que tengan dimensiones de 1.5m X1.5m o 2m X2m. La profundidad se determinará en el proceso de excavación y tomando en cuenta la estratigrafía y el nivel culturalmente estéril. • Llevar un registro arqueológico del proceso de excavación, que incluye un registro gráfico, descripción de rasgos relevantes e inventario de objetos especiales (OE). • Trabajo de laboratorio para el análisis del material obtenido en campo. • Elaboración y presentación de un informe con los resultados del proceso de caracterización. <p>Al término del tiempo establecido por el Ministerio de Cultura deberá presentarse un informe y los materiales arqueológicos con un adecuado embalaje y registro donde se detalle procedencia, coordenadas UTM, nombre del investigador, fecha de excavación y cualquier otra información que permita su debido almacenamiento, tomando en cuenta la Resolución N.º 067-08 DNPH de 10 de julio de 2008.</p> | | | | | | | |
| Fase de Operación | | | | | | | |
| N/A. Son impactos positivos | | | | | | | |
| N/A. Son impactos positivos | | | | | | | |
| N/A. Son impactos positivos | | | | | | | |
| Adecuado mantenimiento y ajuste, de forma tal que cumpla con los requisitos establecidos en la legislación vigente. | | | | | | | |



| Medidas de Mitigación Identificados | 1 | 2 | 3 | ... | 23 meses | ... | 40 años |
|---|---|---|---|-----|----------|---|---------|
| <p>Utilizar solo el equipo estrictamente necesario y con la mayor eficiencia posible, de manera que se limiten al máximo las fuentes de impacto ambiental.</p> <p>Toda la maquinaria y equipo que opere en el proyecto contará con un efectivo y eficiente mantenimiento, en cumplimiento con lo establecido en la legislación vigente, de manera que las emisiones de gases cumplan con la norma y reglamentación vigente.</p> | | | | | | | |
| <p>Está prohibido mezclar estos materiales y elementos con otros tipos de residuos líquidos o peligrosos.</p> <p>La recolección de estos desechos se debe hacer de forma periódica mínimo una vez por semana o cuando se acumule un volumen aproximado de 5 m³.</p> <p>Deben ser transportados a sitios previamente autorizados, para este caso el Relleno Sanitario aprobado.</p> <p>Está prohibido establecer sitios de acopio en las zonas de riesgo.</p> | | | | | |  | |
| <p>Está prohibido mezclar estos materiales y elementos con otros tipos de residuos líquidos o peligrosos.</p> <p>La recolección de estos desechos se debe hacer de forma periódica mínimo una vez por semana o cuando se acumule un volumen aproximado de 5 m³.</p> <p>Deben ser transportados a sitios previamente autorizados, para este caso el Relleno Sanitario aprobado.</p> <p>Está prohibido establecer sitios de acopio en las zonas de riesgo.</p> | | | | | |  | |
| <p>Se incorpora la implementación del Plan de Seguridad y Salud Ocupacional de acuerdo con el Decreto Ejecutivo 102, Por el cual se reglamenta la Seguridad, Salud e Higiene en la Industria de la Construcción.</p> | | | | | |  | |

13. En la página 08 del EsIA en el punto **2.1 Descripción de la Actividad, obra o proyecto; ubicación, propiedad (es) donde se desarrollará y monto de inversión**, indica: *"Descripción de la Actividad: El proyecto consiste en la construcción de 7.75 km de línea de distribución eléctrica la cual es un sistema de cables y conductores diseñado para distribuir energía eléctrica a largas distancias hasta los puntos de consumo de energía"*. Por otra parte, en la página 62 del EsIA en el punto **5.6.1 Calidad de aguas superficiales**, indica *"No aplica. Basándonos en la ubicación del proyecto, es importante señalar que la ubicación de los postes no se encuentra en la proximidad a ninguna área de servidumbre de cuerpos de agua superficiales, por lo que la descripción en cuestión no resulta aplicable en este estudio. En relación con el proyecto, si bien cruza diversas fuentes de agua superficiales a través de sus líneas distribución aéreas, es crucial destacar que no se llevarán a cabo intervenciones en las mismas. Esto se debe a que los postes serán posicionados fuera del área correspondiente a la servidumbre de las fuentes hídricas"*; Sin embargo, mediante la verificación de las coordenadas realizada por la Dirección de Información Ambiental (DIAM), informa que "...con los datos proporcionado se determinó lo siguiente: los postes 87 y 111 se encuentran aproximadamente dentro de la servidumbre de cuerpos de agua superficiales; no se puede realizar un alineamiento por el orden lógico y postes desplazados; verificar sondeos realizados punto 7 esta desplazado; verificar el poste 53 y el 5 están desplazados, por lo que existe incongruencia en la información presentada. Por lo que se solicita:

- a. Presentar coordenadas con el orden lógico del alineamiento de los postes.

Respuesta: se adjunta coordenadas solicitadas en DATUM WGS-84 y formato digital (Shape file y Excel).

- b. Presentar coordenadas corregidas de los postes 53 y el 5 ya que se encontraban desplazados.

Respuesta: se adjunta coordenadas solicitadas en DATUM WGS-84 y formato digital (Shape file y Excel).

- c. Presentar coordenadas del sondeo realizado en el punto 7 corregidas.

Respuesta: Coordenada del sondeo realizado.

Datum WGS84

| | |
|-----|--------------------|
| RS1 | 17 P 417098 921942 |
| RS2 | 17 P 416448 921519 |

- d. Aclarar porque los postes 87 y 11 se encuentran a 2 metros de las fuentes hídricas identificadas, tomando en cuenta que el estudio señala: "los postes serán posicionados fuera del área correspondiente a la servidumbre de las fuentes hídricas"; presentar coordenadas corregidas para los postes 87 y 11.

Respuesta: se corrige coordenadas 87 y 11 se adjunta coordenadas solicitadas en DATUM WGS-84 y formato digital (Shape file y Excel).

Coordenada 11. 416901 E, 918950 N

Coordenada 87. 416733 E, 921871 N

| # | COORDENADAS | |
|---------------|-------------|--------|
| | X | Y |
| POST+C+A3:C36 | | |
| P1 | 416771 | 918499 |
| P2 | 416807 | 918533 |
| P3 | 416849 | 918574 |
| P4 | 416840 | 918625 |
| P5 | 416840 | 948672 |
| P6 | 416846 | 918720 |
| P7 | 416846 | 918767 |
| P8 | 416858 | 918812 |
| P9 | 416898 | 918839 |
| P10 | 416896 | 918891 |
| P11 | 416901 | 918950 |
| P12 | 416926 | 918982 |
| P13 | 416932 | 919027 |
| P14 | 416942 | Poste |
| P15 | 416931 | 919125 |
| P16 | 416907 | 919151 |
| P17 | 416889 | 919181 |
| P18 | 416928 | 919207 |
| P19 | 416974 | 919224 |
| P20 | 417024 | 919242 |
| P21 | 417052 | 919281 |
| P22 | 417075 | 919320 |
| P23 | 416851 | 919156 |
| P24 | 416800 | 919141 |
| P25 | 416755 | 919127 |
| P26 | 416708 | 919136 |
| P27 | 416675 | 919159 |
| P28 | 416636 | 919191 |
| P29 | 416601 | 919211 |
| P30 | 416547 | 919288 |
| P31 | 416471 | 919344 |
| P32 | 416432 | 919342 |
| P33 | 416408 | 919356 |
| P34 | 416358 | 919347 |
| P35 | 416466 | 919392 |
| P36 | 416455 | 919438 |
| P37 | 416433 | 919485 |
| P38 | 416410 | 919527 |
| P39 | 416390 | 919574 |
| P40 | 416363 | 919625 |

| | | |
|------|--------|--------|
| P41 | 416341 | 919664 |
| P42 | 416289 | 919750 |
| P43 | 416238 | 919828 |
| P44 | 416223 | 919875 |
| P45 | 416193 | 919913 |
| P46 | 416154 | 919906 |
| P47 | 416114 | 919880 |
| P48 | 416157 | 919948 |
| P49 | 416128 | 919993 |
| P50 | 416113 | 920087 |
| P51 | 416122 | 920132 |
| P52 | 416140 | 920182 |
| P53 | 416167 | 910227 |
| P54 | 416171 | 920281 |
| P55 | 416159 | 920313 |
| P56 | 416159 | 920361 |
| P57 | 416155 | 920411 |
| P57A | 416115 | 920407 |
| P58 | 416160 | 920456 |
| P59 | 416146 | 920508 |
| P60 | 416150 | 920256 |
| P61 | 416163 | 920600 |
| P62 | 416216 | 920681 |
| P63 | 416250 | 920769 |
| P64 | 416277 | 920855 |
| P65 | 416292 | 920902 |
| P66 | 416311 | 920949 |
| P67 | 416324 | 920999 |
| P68 | 416349 | 921046 |
| P69 | 416372 | 921091 |
| P70 | 416400 | 921130 |
| P71 | 416419 | 921180 |
| P72 | 416428 | 921228 |
| P73 | 416433 | 921279 |
| P74 | 416426 | 921326 |
| P75 | 416423 | 921379 |
| P76 | 416433 | 921420 |
| P77 | 416445 | 921469 |
| P78 | 416451 | 921518 |
| P79 | 416457 | 921570 |
| P79A | 416463 | 921619 |
| P80 | 416469 | 921668 |
| P81 | 416473 | 921707 |

| | | |
|------|--------|--------|
| P82 | 416514 | 921739 |
| P83 | 416526 | 921786 |
| P84 | 416560 | 921804 |
| P85 | 416627 | 921795 |
| P86 | 416677 | 921843 |
| P87 | 416733 | 921871 |
| P88 | 416817 | 921830 |
| P89 | 416921 | 921831 |
| P90 | 416961 | 921852 |
| P91 | 417011 | 921853 |
| P92 | 417060 | 921853 |
| P93 | 417085 | 921893 |
| P94 | 417091 | 921948 |
| P95 | 417095 | 922039 |
| P96 | 417069 | 922089 |
| P97 | 417046 | 922128 |
| P98 | 417033 | 922173 |
| P99 | 417018 | 922222 |
| P100 | 417012 | 922275 |
| P101 | 416995 | 922324 |
| P102 | 417004 | 922372 |
| P103 | 416996 | 922413 |
| P104 | 417006 | 922457 |
| P105 | 416990 | 922503 |
| P106 | 417034 | 922525 |
| P107 | 416997 | 922547 |
| P108 | 417001 | 922599 |
| P109 | 417038 | 922640 |
| P110 | 417072 | 922703 |
| P111 | 417116 | 922704 |
| P112 | 417157 | 922731 |
| P113 | 417180 | 922767 |
| P114 | 417217 | 922797 |
| P115 | 417245 | 922843 |
| P116 | 417270 | 922888 |
| P117 | 417297 | 922931 |
| P118 | 417342 | 922958 |
| P119 | 417361 | 923008 |
| P120 | 417379 | 922957 |
| P121 | 417385 | 922918 |
| P122 | 417405 | 922899 |
| P123 | 417432 | 922878 |
| P124 | 417399 | 922842 |

| | | |
|------|--------|--------|
| P125 | 417417 | 922799 |
| P126 | 417462 | 922779 |
| P127 | 417499 | 922758 |
| P128 | 417554 | 922780 |
| P129 | 417602 | 922772 |
| P130 | 417651 | 922764 |
| P131 | 417700 | 922773 |
| P132 | 417745 | 922789 |
| P133 | 417777 | 922785 |
| P134 | 417819 | 922818 |
| P135 | 417864 | 922829 |
| P136 | 417912 | 922842 |
| P137 | 417940 | 922851 |
| P138 | 417970 | 922850 |
| P139 | 417365 | 923058 |
| P140 | 417386 | 923117 |
| P141 | 417386 | 923124 |
| P142 | 417426 | 923158 |
| P143 | 417442 | 923202 |
| P144 | 417460 | 923246 |
| P145 | 417480 | 923276 |
| P146 | 417470 | 923310 |
| P147 | 417427 | 923336 |
| P148 | 417413 | 923395 |
| P149 | 417428 | 923476 |
| P150 | 417386 | 923536 |
| P151 | 417395 | 923575 |

ANEXOS

ANEXO 1. Informe de Monitoreo de Vibración



Informe de Ensayo de Vibración Ambiental

PROYECTO: “DISEÑO, SUMINISTRO, TRANSPORTE, ENTREGA E INSTALACIÓN DE MATERIALES Y EQUIPOS, E INTERCONEXIÓN PARA LOS PROYECTOS DE EXTENSIÓN DE LÍNEA QUE INCLUYEN: 12.67 KM DE LÍNEAS DE DISTRIBUCIÓN ELÉCTRICA, LUMINARIAS PÚBLICAS, TRANSFORMADORES INTERNAS PARA VIVIENDAS DE BAJOS RECURSOS EN LA COMUNIDAD DE CERRO PUERCO LLANO JUNCO”

Ubicación:

COMUNIDAD DE CERRO PUERCO-LLANO JUNCO
CORREGIMIENTO DE CERRO PUERCO, DISTRITO DE MÜÑA, COMARCA NGÄBE BUGLÉ”

Promotor: MINISTERIO DE OBRAS PÚBLICAS (MOP)

ENERO 2024

Revisado por:
Heriberto Degracia M.
C. I. N. (2013-184-001)

| | |
|------------------------------|--|
| <u>Promotor:</u> | Informe de Monitoreo de Vibración Ambiental |
| MINISTERIO DE OBRAS PÚBLICAS | PROYECTO: "DISEÑO, SUMINISTRO, TRANSPORTE, ENTREGA E INSTALACIÓN DE MATERIALES Y EQUIPOS, E INTERCONEXIÓN PARA LOS PROYECTOS DE EXTENSIÓN DE LÍNEA QUE INCLUYEN: 12.67 KM DE LÍNEAS DE DISTRIBUCIÓN ELÉCTRICA, LUMINARIAS PÚBLICAS, TRANSFORMADORES INTERNAS PARA VIVIENDAS DE BAJOS RECURSOS EN LA COMUNIDAD DE CERRO PUERCO - LLANO JUNCO". |

Contenido

| | N° de Pág. |
|--|-------------------|
| Contenido | 1 |
| 1. Información General del Monitoreo | 2 |
| 2. Objetivo General | 2 |
| 3. Equipo utilizado..... | 2 |
| 4. Especificaciones del equipo | 3 |
| 5. Condición Ambiental de la Medición..... | 3 |
| 6. Equipo Técnico | 3 |
| 7. Resultados de la Medición..... | 4 |
| 7.1. Coordenadas del punto..... | 4 |
| 7.1.1. Observaciones | 4 |
| 8. Conclusiones | 5 |
| 9. Anexos | 7 |
| 9.1. Ubicación del monitoreo..... | 7 |
| 9.2. Fotografías de la medición | 8 |
| 9.3. GRÁFICO DE LA MEDICIÓN | 9 |
| 10. Certificado de Calibración..... | 10 |

| | |
|------------------------------|--|
| <u>Promotor:</u> | Informe de Monitoreo de Vibración Ambiental |
| MINISTERIO DE OBRAS PÚBLICAS | PROYECTO: “DISEÑO, SUMINISTRO, TRANSPORTE, ENTREGA E INSTALACIÓN DE MATERIALES Y EQUIPOS, E INTERCONEXIÓN PARA LOS PROYECTOS DE EXTENSIÓN DE LÍNEA QUE INCLUYEN: 12.67 KM DE LÍNEAS DE DISTRIBUCIÓN ELÉCTRICA, LUMINARIAS PÚBLICAS, TRANSFORMADORES INTERNAS PARA VIVIENDAS DE BAJOS RECURSOS EN LA COMUNIDAD DE CERRO PUERCO - LLANO JUNCO”. |

1. Información General del Monitoreo

- Nombre del Promotor: MINISTERIO DE OBRAS PÚBLICAS
- Ruc: 8NT-1-14274
- Representante Legal: Rafael Jose Sabonge Vilar
- Ubicación de la medición: **COMUNIDAD DE CERRO PUERCO-LLANO JUNCO, CORREGIMIENTO DE CERRO PUERCO, DISTRITO DE MÜÑA, COMARCA NGÄBE BUGLÉ**
- Norma Aplicable: Anteproyecto de Ley “Por el cual se dicta la Norma Secundaria de Calidad Ambiental de Vibraciones Ambientales”
- Metodología utilizada: ISO 4866-2010
- Contraparte Técnica: Eliecer Castillo
- Tiempo del muestreo: 30 minutos
- Distancia de la fuente de vibración: 15 metros
- Descripción de la vibración: Carros en la vía principal

2. Objetivo General

Determinar los niveles de vibración ambiental en los puntos establecidos cerca de la zona de influencia donde se llevará a cabo el proyecto denominado **“DISEÑO, SUMINISTRO, TRANSPORTE, ENTREGA E INSTALACIÓN DE MATERIALES Y EQUIPOS, E INTERCONEXIÓN PARA LOS PROYECTOS DE EXTENSIÓN DE LÍNEA QUE INCLUYEN: 12.67 KM DE LÍNEAS DE DISTRIBUCIÓN ELÉCTRICA, LUMINARIAS PÚBLICAS, TRANSFORMADORES INTERNAS PARA VIVIENDAS DE BAJOS RECURSOS EN LA COMUNIDAD DE CERRO PUERCO LLANO JUNCO”**, de tal manera que se verifique el grado de cumplimiento aplicable.

3. Equipo utilizado

Micromate ISEE Linear Microphone serie UL6781

Micromate with ISSE Geophone serie UM22280

| | |
|------------------------------|--|
| <u>Promotor:</u> | Informe de Monitoreo de Vibración Ambiental |
| MINISTERIO DE OBRAS PÚBLICAS | PROYECTO: "DISEÑO, SUMINISTRO, TRANSPORTE, ENTREGA E INSTALACIÓN DE MATERIALES Y EQUIPOS, E INTERCONEXIÓN PARA LOS PROYECTOS DE EXTENSIÓN DE LÍNEA QUE INCLUYEN: 12.67 KM DE LÍNEAS DE DISTRIBUCIÓN ELÉCTRICA, LUMINARIAS PÚBLICAS, TRANSFORMADORES INTERNAS PARA VIVIENDAS DE BAJOS RECURSOS EN LA COMUNIDAD DE CERRO PUERCO - LLANO JUNCO". |

4. Especificaciones del equipo

- Rango del geófono: 0,254 mm/s
- Resolución: 0,127 mm/s
- Error máximo: $\pm 5\%$ o 0,5 mm/s
- Densidad del transductor: 2,13 g/cm³
- Rango de frecuencias (ISSE/DIN): 2 a 250 Hz
- Incertidumbre: $\pm 5,77$ mm/s

LÍMITES MÁXIMOS PERMISIBLES PARA EDIFICIOS

| Tipo de edificio | Límite como VPP | |
|---|----------------------|---------|
| | 4 Hz a 15 Hz | > 15 Hz |
| Edificios normales: aquellos que cumplen con el Reglamento para el Diseño Estructural en la República de Panamá. | 50 mm/s a 4 Hz o más | |

| | | |
|--|---|--|
| Edificios especiales: residencias o edificios no reforzados; edificios con valor histórico; hospitales; o asilos. | 15 mm/s de 4 Hz hasta 14 Hz; 20 mm/s a 15 Hz. | 20 mm/s de 16 Hz a 39 Hz; 50 mm/s a 40 Hz o más. |
| Para frecuencias < 4 Hz, el desplazamiento máximo no debe exceder 0,6 mm. | | |

| | |
|------------------------------|--|
| <u>Promotor:</u> | Informe de Monitoreo de Vibración Ambiental |
| MINISTERIO DE OBRAS PÚBLICAS | PROYECTO: "DISEÑO, SUMINISTRO, TRANSPORTE, ENTREGA E INSTALACIÓN DE MATERIALES Y EQUIPOS, E INTERCONEXIÓN PARA LOS PROYECTOS DE EXTENSIÓN DE LÍNEA QUE INCLUYEN: 12.67 KM DE LÍNEAS DE DISTRIBUCIÓN ELÉCTRICA, LUMINARIAS PÚBLICAS, TRANSFORMADORES INTERNAS PARA VIVIENDAS DE BAJOS RECURSOS EN LA COMUNIDAD DE CERRO PUERCO - LLANO JUNCO". |

5. Condición Ambiental de la Medición

Punto # 1: Dentro del Polígono

| | | | | | |
|---------------------------------|---------------|------------------------------------|--|-----------------------------|----------------|
| Temperatura (°C) | 33.7°C | Velocidad del viento (km/h) | 4.8 km/h | Tiempo meteorológico | Soleado |
| HR % | 47.1% | | | | |
| Observaciones generales: | | | Esta condición se mantuvo constante durante el periodo que tuvo lugar la medición. | | |

6. Equipo Técnico

| Nombre | Profesión | Cedula/Idoneidad |
|----------------------------|--------------------------------------|---------------------------------|
| Heriberto Degracia Morales | Ing. en Manejo de Cuencas y Ambiente | 8-761-83 / C.I.N°. 2013-184-001 |

| | |
|------------------------------|---|
| <u>Promotor:</u> | Informe de Monitoreo de Vibración Ambiental |
| MINISTERIO DE OBRAS PÚBLICAS | PROYECTO: "DISEÑO, SUMINISTRO, TRANSPORTE, ENTREGA E INSTALACIÓN DE MATERIALES Y EQUIPOS, E INTERCONEXIÓN PARA LOS PROYECTOS DE EXTENSIÓN DE LÍNEA QUE INCLUYEN: 12.67 KM DE LÍNEAS DE DISTRIBUCIÓN ELÉCTRICA, LUMINARIAS PÚBLICAS, TRANSFORMADORES INTERNAS PARA VIVIENDAS DE BAJOS RECURSOS EN LA COMUNIDAD DE CERRO PUERCO - LLANO JUNCO". |

7. Resultados de la Medición

7.1. Coordenadas del punto

| Fecha | Horario | Hora inicial | Hora Final | Coordenadas UTM Zona:17 |
|------------|---------|--------------|------------|----------------------------|
| 01/20/2024 | Diurno | 11:15 am | 11:45 am | 416908 m E 918970 m N |

7.1.1. OBSERVACIONES

- La principal fuente de vibración es el tráfico terrestre
- Los vehículos inducen cargas dinámicas contra el terreno
- El anteproyecto de Ley para las afectaciones a las edificaciones en la República de Panamá utiliza el parámetro de desplazamiento en mm.

| | |
|------------------------------|---|
| Promotor: | Informe de Monitoreo de Vibración Ambiental |
| MINISTERIO DE OBRAS PÚBLICAS | PROYECTO: "DISEÑO, SUMINISTRO, TRANSPORTE, ENTREGA E INSTALACIÓN DE MATERIALES Y EQUIPOS, E INTERCONEXIÓN PARA LOS PROYECTOS DE EXTENSIÓN DE LÍNEA QUE INCLUYEN: 12.67 KM DE LÍNEAS DE DISTRIBUCIÓN ELÉCTRICA, LUMINARIAS PÚBLICAS, TRANSFORMADORES INTERNAS PARA VIVIENDAS DE BAJOS RECURSOS EN LA COMUNIDAD DE CERRO PUERCO - LLANO JUNCO". |

8. Conclusiones

Como resultado de las mediciones ejecutadas en el proyecto denominado **“DISEÑO, SUMINISTRO, TRANSPORTE, ENTREGA E INSTALACIÓN DE MATERIALES Y EQUIPOS, E INTERCONEXIÓN PARA LOS PROYECTOS DE EXTENSIÓN DE LÍNEA QUE INCLUYEN: 12.67 KM DE LÍNEAS DE DISTRIBUCIÓN ELÉCTRICA, LUMINARIAS PÚBLICAS, TRANSFORMADORES INTERNAS PARA VIVIENDAS DE BAJOS RECURSOS EN LA COMUNIDAD DE PEÑA BLANCA”, COMUNIDAD DE CERRO PUERCO-LLANO JUNCO, CORREGIMIENTO DE CERRO PUERCO, DISTRITO DE MÜÑA, COMARCA NGÄBE BUGLÉ**”, República de Panamá, se puede concluir lo siguiente:

- Se midió en total un (1) punto de vibración ambiental en horario diurno dentro del área total del proyecto, cuyos resultados se resumen en la siguiente tabla:

PTO 1: CERRO PUERCO – LLANO JUNCO

| Afectación en estructuras (mm/s) | Frecuencias (Hz) | Análisis | |
|----------------------------------|-------------------|-----------------------------|-----------------|
| | | Eje dominante (mm/s) | Frecuencia (Hz) |
| Valores obtenidos | Valores obtenidos | V: <0.127 | 9.8 |
| T: <0.127 | 10.4 | Sobre presión del aire (dB) | 101.0 |
| V: <0.127 | >100 | Limite | |
| L: <0.127 | 46.5 | 50 mm/s a 4 Hz o más | |

| | |
|------------------------------|--|
| <u>Promotor:</u> | Informe de Monitoreo de Vibración Ambiental |
| MINISTERIO DE OBRAS PÚBLICAS | PROYECTO: "DISEÑO, SUMINISTRO, TRANSPORTE, ENTREGA E INSTALACIÓN DE MATERIALES Y EQUIPOS, E INTERCONEXIÓN PARA LOS PROYECTOS DE EXTENSIÓN DE LÍNEA QUE INCLUYEN: 12.67 KM DE LÍNEAS DE DISTRIBUCIÓN ELÉCTRICA, LUMINARIAS PÚBLICAS, TRANSFORMADORES INTERNAS PARA VIVIENDAS DE BAJOS RECURSOS EN LA COMUNIDAD DE CERRO PUERCO - LLANO JUNCO". |

- ✓ En los proyectos nuevos que generan vibraciones durante las fases de operación o abandono (por ejemplo, canteras) y estas vibraciones pueden afectar los vecinos dentro del radio de hasta 200 metros, el monitoreo de vibraciones ambientales se debe realizar cada seis meses o cuando se introduzcan nuevos equipos o procesos que puedan variar los niveles existentes de vibraciones ambientales.
- ✓ El radio de evaluación de las vibraciones ambientales será de 1000 metros si se contemplan actividades de voladuras.
- ✓ Los valores obtenidos se encuentran dentro de los límites permisibles.

| | |
|------------------------------|--|
| <u>Promotor:</u> | Informe de Monitoreo de Vibración Ambiental |
| MINISTERIO DE OBRAS PÚBLICAS | PROYECTO: "DISEÑO, SUMINISTRO, TRANSPORTE, ENTREGA E INSTALACIÓN DE MATERIALES Y EQUIPOS, E INTERCONEXIÓN PARA LOS PROYECTOS DE EXTENSIÓN DE LÍNEA QUE INCLUYEN: 12.67 KM DE LÍNEAS DE DISTRIBUCIÓN ELÉCTRICA, LUMINARIAS PÚBLICAS, TRANSFORMADORES INTERNAS PARA VIVIENDAS DE BAJOS RECURSOS EN LA COMUNIDAD DE CERRO PUERCO - LLANO JUNCO". |

9. Anexos

9.1. Ubicación del monitoreo



Imagen 1. Localización del monitoreo. Fuente: Google Earth.

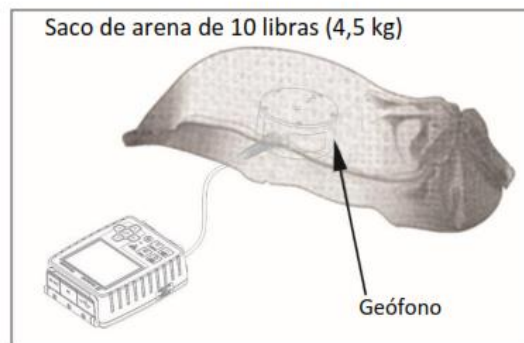
| | |
|------------------------------|--|
| <u>Promotor:</u> | Informe de Monitoreo de Vibración Ambiental |
| MINISTERIO DE OBRAS PÚBLICAS | PROYECTO: "DISEÑO, SUMINISTRO, TRANSPORTE, ENTREGA E INSTALACIÓN DE MATERIALES Y EQUIPOS, E INTERCONEXIÓN PARA LOS PROYECTOS DE EXTENSIÓN DE LÍNEA QUE INCLUYEN: 12.67 KM DE LÍNEAS DE DISTRIBUCIÓN ELÉCTRICA, LUMINARIAS PÚBLICAS, TRANSFORMADORES INTERNAS PARA VIVIENDAS DE BAJOS RECURSOS EN LA COMUNIDAD DE CERRO PUERCO - LLANO JUNCO". |

9.2. Fotografías de la medición



FOTO 1. ENSAYO DE VA

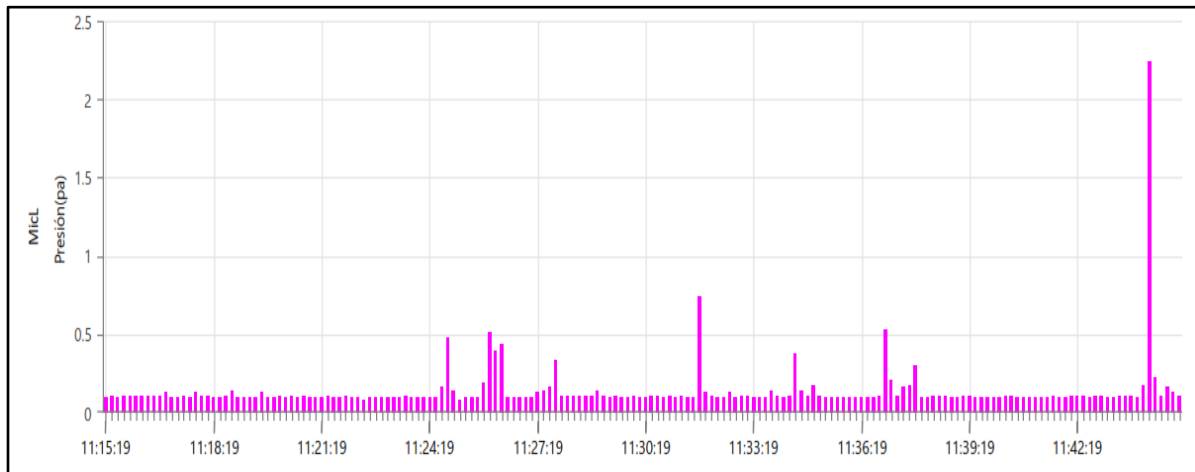
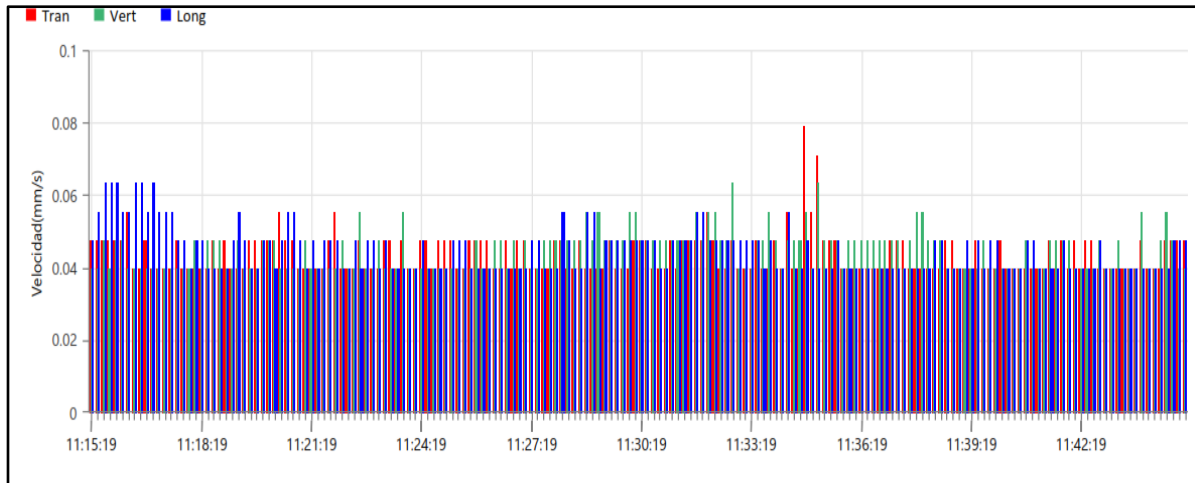
Montaje del geófono solo bajos niveles de velocidad



Geófono bajo saco de arena

| | |
|------------------------------|--|
| <u>Promotor:</u> | Informe de Monitoreo de Vibración Ambiental |
| MINISTERIO DE OBRAS PÚBLICAS | PROYECTO: "DISEÑO, SUMINISTRO, TRANSPORTE, ENTREGA E INSTALACIÓN DE MATERIALES Y EQUIPOS, E INTERCONEXIÓN PARA LOS PROYECTOS DE EXTENSIÓN DE LÍNEA QUE INCLUYEN: 12.67 KM DE LÍNEAS DE DISTRIBUCIÓN ELÉCTRICA, LUMINARIAS PÚBLICAS, TRANSFORMADORES INTERNAS PARA VIVIENDAS DE BAJOS RECURSOS EN LA COMUNIDAD DE CERRO PUERCO - LLANO JUNCO". |

9.3. GRÁFICO DE LA MEDICIÓN

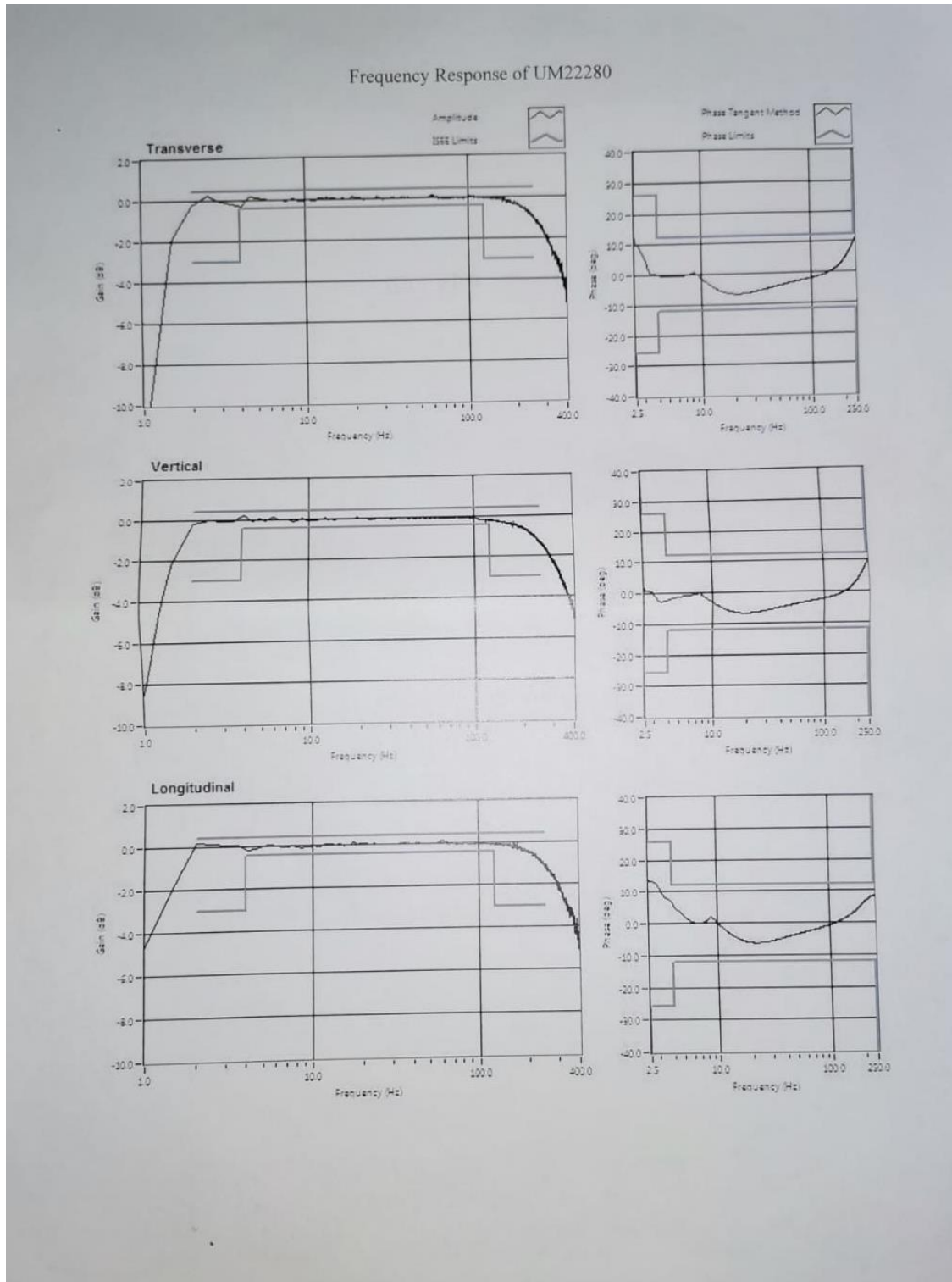


| | |
|------------------------------|--|
| <u>Promotor:</u> | Informe de Monitoreo de Vibración Ambiental |
| MINISTERIO DE OBRAS PÚBLICAS | PROYECTO: "DISEÑO, SUMINISTRO, TRANSPORTE, ENTREGA E INSTALACIÓN DE MATERIALES Y EQUIPOS, E INTERCONEXIÓN PARA LOS PROYECTOS DE EXTENSIÓN DE LÍNEA QUE INCLUYEN: 12.67 KM DE LÍNEAS DE DISTRIBUCIÓN ELÉCTRICA, LUMINARIAS PÚBLICAS, TRANSFORMADORES INTERNAS PARA VIVIENDAS DE BAJOS RECURSOS EN LA COMUNIDAD DE CERRO PUERCO - LLANO JUNCO". |

10. Certificado de Calibración



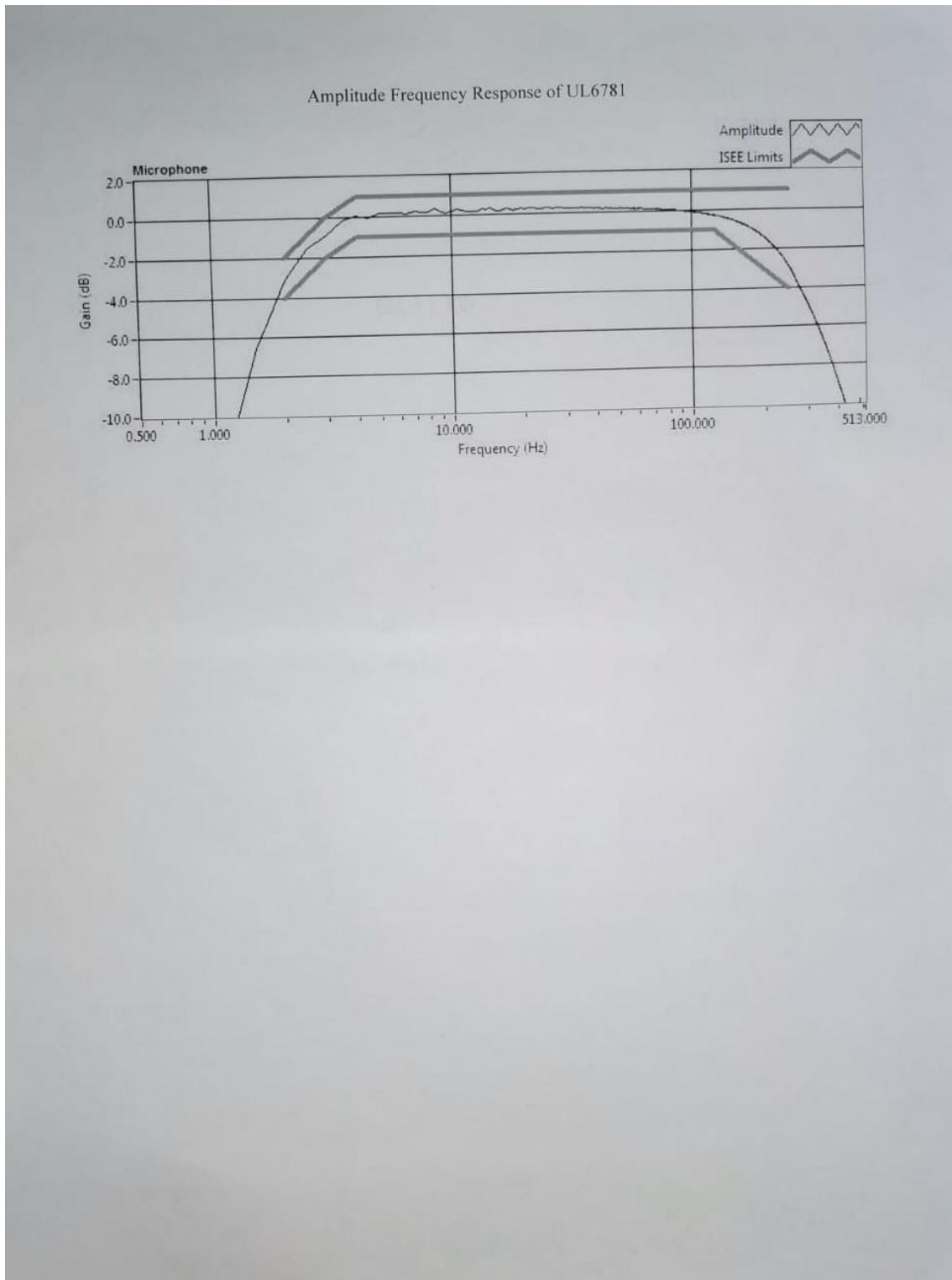
| | |
|------------------------------|---|
| Promotor: | Informe de Monitoreo de Vibración Ambiental |
| MINISTERIO DE OBRAS PÚBLICAS | PROYECTO: "DISEÑO, SUMINISTRO, TRANSPORTE, ENTREGA E INSTALACIÓN DE MATERIALES Y EQUIPOS, E INTERCONEXIÓN PARA LOS PROYECTOS DE EXTENSIÓN DE LÍNEA QUE INCLUYEN: 12.67 KM DE LÍNEAS DE DISTRIBUCIÓN ELÉCTRICA, LUMINARIAS PÚBLICAS, TRANSFORMADORES INTERNAS PARA VIVIENDAS DE BAJOS RECURSOS EN LA COMUNIDAD DE CERRO PUERCO - LLANO JUNCO". |



| | |
|------------------------------|--|
| <u>Promotor:</u> | Informe de Monitoreo de Vibración Ambiental |
| MINISTERIO DE OBRAS PÚBLICAS | PROYECTO: "DISEÑO, SUMINISTRO, TRANSPORTE, ENTREGA E INSTALACIÓN DE MATERIALES Y EQUIPOS, E INTERCONEXIÓN PARA LOS PROYECTOS DE EXTENSIÓN DE LÍNEA QUE INCLUYEN: 12.67 KM DE LÍNEAS DE DISTRIBUCIÓN ELÉCTRICA, LUMINARIAS PÚBLICAS, TRANSFORMADORES INTERNAS PARA VIVIENDAS DE BAJOS RECURSOS EN LA COMUNIDAD DE CERRO PUERCO - LLANO JUNCO". |



| | |
|------------------------------|---|
| Promotor: | Informe de Monitoreo de Vibración Ambiental |
| MINISTERIO DE OBRAS PÚBLICAS | PROYECTO: "DISEÑO, SUMINISTRO, TRANSPORTE, ENTREGA E INSTALACIÓN DE MATERIALES Y EQUIPOS, E INTERCONEXIÓN PARA LOS PROYECTOS DE EXTENSIÓN DE LÍNEA QUE INCLUYEN: 12.67 KM DE LÍNEAS DE DISTRIBUCIÓN ELÉCTRICA, LUMINARIAS PÚBLICAS, TRANSFORMADORES INTERNAS PARA VIVIENDAS DE BAJOS RECURSOS EN LA COMUNIDAD DE CERRO PUERCO - LLANO JUNCO". |



ANEXO 2. Informe de Monitoreo de Ruido

INFORME DE ENSAYO DE RUIDO AMBIENTAL

**PROYECTO: "DISEÑO, SUMINISTRO, TRANSPORTE, ENTREGA E
INSTALACIÓN DE MATERIALES Y EQUIPOS, E INTERCONEXIÓN PARA LOS
PROYECTOS DE EXTENSIÓN DE LÍNEA QUE INCLUYEN: LÍNEAS DE
DISTRIBUCIÓN ELÉCTRICA, LUMINARIAS PÚBLICAS,
TRANSFORMADORES, ACOMETIDAS ELÉCTRICAS, TAPIAS E
INSTALACIONES ELÉCTRICAS INTERNAS PARA VIVIENDAS DE BAJOS
RECURSOS EN LAS COMUNIDAD DE CERRO PUERCO – LLANO JUNCO,
CORREGIMIENTO DE CERRO PUERCO, DISTRITO DE MUNÁ, COMARCA
NGÄBE BUGLÉ"**

**TIPO DE PROYECTO: CONSTRUCCIÓN
CLASIFICACIÓN: MONITOREO DE RUIDO AMBIENTAL
REFERENCIA: LINEA BASE DE ESTUDIO DE IMPACTO AMBIENTAL
CATEGORÍA 1**

**UBICACIÓN
COMUNIDAD DE CERRO PUERCO – LLANO JUNCO, CORREGIMIENTO
DE CERRO PUERCO, DISTRITO DE MUNÁ, COMARCA
NÄBE BUGLÉ**

**PROMOTOR
MINISTERIO DE OBRAS PÚBLICAS -MOP**

FECHA: 9 DE FEBRERO DE 2024

ELABORADO POR:


**MARCELINO DE GRACIA
INGENIERO AMBIENTAL
IDONEIDAD No 2007-120-009**

**MARCELINO DE GRACIA
INGENIERO AMBIENTAL CONSULTOR Y AUDITOR
IDONEIDAD N° 2007-120-009**

Contenido

| | |
|--------------------------------------|---|
| INTRODUCCIÓN | 2 |
| DATOS GENERALES | 2 |
| DESCRIPCIÓN DEL TRABAJO | 3 |
| NORMAS DE APLICABLE | 3 |
| RESULTADO DE LA MEDICIÓN..... | 4 |
| CONCLUSIÓN | 5 |
| REGISTRO FOTOGRÁFICO DEL ENSAYO..... | 6 |
| ANEXOS | 7 |

INTRODUCCIÓN

El 9 de febrero de 2024, se llevó a cabo un ensayo de Ruido Ambiental (línea base) como parte del Estudio de Impacto Ambiental (EIA) categoría I del proyecto titulado "DISEÑO, SUMINISTRO, TRANSPORTE, ENTREGA E INSTALACIÓN DE MATERIALES Y EQUIPOS, E INTERCONEXIÓN PARA LOS PROYECTOS DE EXTENSIÓN DE LÍNEA QUE INCLUYEN: 7.75 KM DE LÍNEAS DE DISTRIBUCIÓN ELÉCTRICA, LUMINARIAS PÚBLICAS, TRANSFORMADORES, ACOMETIDAS ELÉCTRICAS, TAPIAS E INSTALACIONES ELÉCTRICAS INTERNAS PARA VIVIENDAS DE BAJOS RECURSOS EN LA COMUNIDAD DE CERRO PUERCO – LLANO JUNCO, CORREGIMIENTO DE CERRO PUERCO, DISTRITO DE MUNÁ, COMARCA NGÄBE BUGLÉ." Este proyecto está impulsado por el MINISTERIO DE OBRAS PÚBLICAS - MOP y se encuentra en la COMUNIDAD DE CERRO PUERCO – LLANO JUNCO, CORREGIMIENTO DE CERRO PUERCO, DISTRITO DE MUNÁ, COMARCA NGÄBE BUGLÉ.

La medición tuvo lugar durante el horario diurno, desde las 8:35 a.m. hasta las 9:37 a.m. y se llevó a cabo utilizando el instrumento de medición de ruido EXTECH INSTRUMENTS con la descripción SOUND LEVEL METER W/ SD CARD, modelo SDL600, número de serie Z407196, utilizando la escala A como respuesta rápida. Esta medición tiene como objetivo determinar los niveles de ruido ambiental en un punto preestablecido cercano a la zona de influencia donde se llevará a cabo el proyecto.

DATOS GENERALES

| | |
|---------------------------|---|
| Nombre del Proyecto | Diseño, Suministro, Transporte, entrega e instalación de materiales y equipos, e interconexión para los proyectos de extensión de línea que incluyen: 7.75 km de líneas de distribución eléctrica, luminarias públicas, transformadores, acometidas eléctricas, tapias e instalaciones eléctricas internas para viviendas de bajos recursos en la comunidad de Cerro Puerco – Llano Junco |
| Promotor del Proyecto | Ministerio de Obras Públicas - MOP |
| Fecha del Ensayo | 9 de febrero de 2024 |
| Actividad Principal | Construcción de Línea de Transmisión Eléctrica |
| Contacto | 6495-0930 |
| Localización del Proyecto | Comunidad de Cerro Puerco – Llano Junco, Corregimiento de Cerro Puerco, Distrito de Müná, Comarca Ngäbe Buglé |
| Ensayo 1 | Coordenadas: E 0918812 N 0416858 |

DESCRIPCIÓN DEL TRABAJO

El 9 de febrero de 2024, se llevó a cabo un ensayo de ruido ambiental en la comunidad de Cerro Puerco – Llano Junco, Corregimiento de Cerro Puerco, Distrito de Müná, Comarca Ngäbe Buglé, para determinar línea base de ruido para el desarrollo del proyecto de electrificación rural comunitaria.

La medición tuvo lugar durante el horario diurno, desde las 8:35 a.m. hasta las 9:37 a.m. y se llevó a cabo utilizando el instrumento de medición de ruido EXTECH INSTRUMENTS con la descripción SOUND LEVEL METER W/ SD CARD, modelo SDL600, número de serie Z407196, utilizando la escala A como respuesta rápida. Esta medición tiene como objetivo determinar los niveles de ruido ambiental en un punto preestablecido cercano a la zona de influencia donde se llevará a cabo el proyecto.

NORMAS DE APLICABLE

- Decreto Ejecutivo No. 1 del 15 de enero de 2004 del Ministerio de Salud, por el cual se determina los niveles de ruido, para las áreas residenciales e industriales Límite Máximo Aplicable: Diurno 60 dBA (de 6:00 a.m. hasta 9:59 p.m)
- Decreto Ejecutivo No. 306 del 4 de septiembre de 2002 del Ministerio de Salud, por el cual adopta el reglamento para el control de los ruidos en espacios públicos, áreas residenciales o de habitación, así como en ambientes laborales

Artículo 9: Cuando el ruido de fondo o ambiental en las fábricas, industrias, talleres, almacenes, o cualquier otro establecimiento o actividad permanente que genere ruido, supere los niveles sonoros mínimos de este reglamento se evaluara así:

→ *Para áreas residenciales o vecinas a estas*, no se podrá elevar el ruido de fondo o ambiental de la zona.

→ *Para áreas industriales y comerciales, sin perjuicio de residencias*, se permitirá solo un aumento de 3 dB en la escala A sobre el ruido de fondo o ambiental.

→ *Para áreas públicas, sin perjuicio de residencias*, se permitirá un incremento de 5 dB, en la escala A. sobre el ruido de fondo o ambiental

RESULTADO DE LA MEDICIÓN

Punto de Medición

Condiciones Climáticas

- Humedad Relativa: 68.5 %
- Temperatura: 33.2 °C
- Velocidad del viento: 2.9 km/h
- Tiempo: Nubes dispersas
- Ubicación del instrumento: se colocó al borde de la vía en la servidumbre en punto de ubicación de poste.

Descripción del Entorno

Personas caminando en la vía, personas hablando, carros transitando en la vía, hojas de los árboles en movimiento, aves e insectos emitiendo sonidos, persona hablando en el teléfono, persona cerrando puerta en casa cercana.

Coordenadas: E 0918812 N 0416858

Hora de inicio: 8:35 a.m.

Hora de finalización: 9:37 a.m.

| L_{eq} | L_{max} | L_{min} | L_{90} |
|---------------|-----------|-----------|----------|
| 43.9 | 52.5 | 37,8 | 36,6 |
| Incertidumbre | | 1.33 dBA | |

Cálculo de Incertidumbre

$$\sqrt{1,0^2 + X^2 + Y^2 + Z^2}$$

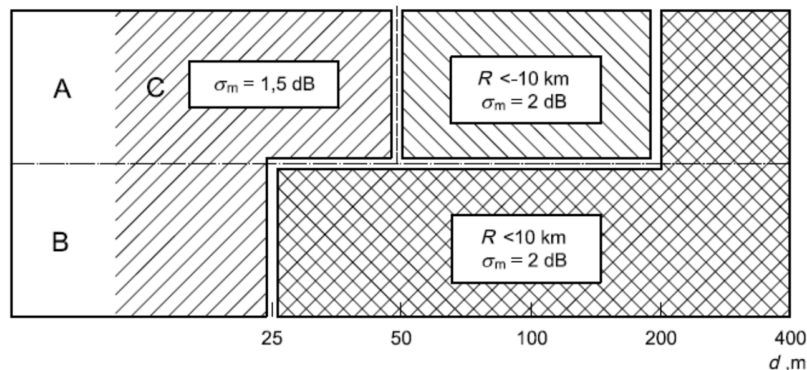
Siendo:

1 = incertidumbre del instrumento

X = incertidumbre operativa

Y = incertidumbre por condiciones ambientales

Z = incertidumbre por ruido de fondo



CONCLUSIÓN

Los datos obtenidos en las mediciones de ruido ambiental se encuentran por debajo de los límites permisibles. De acuerdo con Decreto Ejecutivo No 1 del 15 de enero del 2004 y el Decreto Ejecutivo 306 de 2002 en donde el Ministerio de Salud señala que los niveles permisibles, no debe superar los 60.0 dBA para horario diurno en áreas residenciales e industriales y áreas públicas.

REGISTRO FOTOGRÁFICO DEL ENSAYO

Punto de Monitoreo.
Cerro Puerco – Llano Junco



ANEXO

**CERTIFICADO DE CALIBRACION**

Fecha de calibracion: 7 de noviembre del 2023

Equipo: **MEDIDOR DE NIVEL DE SONIDO/SOUND LEVEL METER**

Observaciones y/o trabajos a realizar:

1. Equipo de calibracion bajo parametro N.I.S.T.
2. Configuracion general.
3. Calibración de Sonometro digital
4. Fecha de vencimiento 7 de noviembre 2024

Type: EXTECH INSTRUMENTS **Serial N°:** Z407196

Digital Sound Sonometer

Calibration Tech. Note:

Model: SDL600

Extech Manual - 407750 Page-10

Calibration Instrument: EXTECH - Sound Level Calibrator, model 407744

Frecuency: 94db / 1Khz, Calibrated-NIST Traceable

Serial Number: 315944

| | <u>Test</u> |
|----------------------------|-----------------|
| Results: | ok |
| Resolution/Acuracy: | ± 1.5dB / 0.1dB |
| Level Calibrator: | 94db / 1Khz |
| Exposure Reading: | 94.0db |
| Band measure: | 31.5 Hz - 8 kHz |
| Scale: | 30 - 130 dB |
| Final Reading: | 94.0dB |

Departamento Serv. Tecnico
Felix Lopez

ANEXO 3. Certificación de Vertedero

David, 22 de enero de 2024

Señores:

CONSTRUCCIONES ELECTROMECHANICA, S.A. (CONELSA)

E. S. D.

Hacemos referencia a la solicitud para desechos comunes, el cual considera a **Servicios Ambientales de Chiriquí, S.A. (SACH)** para que preste los servicios de dichos desechos para transportarlos hasta el relleno sanitario en San Pablo Viejo, operado por nuestra empresa.

La misma describe el interés y el trabajo que **SACH** realizará en relación con su contratación para que preste los servicios de recolección especial.

- **Tipo de Servicio Solicitado:** entrada al relleno sanitario

| Entrada con | Tipo de Servicio | Tarifa por Entrada |
|--|---|--------------------|
| Pickup Cabima Sencilla. Placa: CA1889 | Entrada al relleno Sanitario Controlado | \$ 30.00 |
| Camión Isuzu Volquete placa: AC8533 | Entrada al relleno Sanitario Controlado | \$ 80.00 |

- Tipo de desecho Orgánico (Basura Común).
- NO se acepta entrada de Basura Inorgánica (baterías, cables de cobre, fibra, vidrio, chatarra, aluminio, filtros, aceites entre otros).

Método de Pago:

- a) Por nuestra cuenta corriente de Banco General, 03-42-01-040236-0, a nombre de SERVICIOS AMBIENTALES DE CHIRIQUI, S.A. Importante el comprobante del pago lo remitan al correo jefe.cobrossach@sachwaste.com o al WhatsApp 6894-9396
- b) Pago por medio de tarjeta de crédito, débito. (No pago en efectivo).

Sin otro particular y agradecidos de antemano por la atención dispensada a la presente, me suscribo de usted.

Atentamente,

Cliente: 



Departamento Comercial
Servicios Ambientales De Chiriquí, S.A.
Vía Interamericana, Frente Al Colegio San Agustín
coordinador.comercial@sachwaste.com
Tel: 777-1059 / Cel: 6894-9396



República de Panamá
Provincia de Chiriquí
Municipio de David

CONTRATO No. 10

CONTRATO PARA LA PRESTACIÓN DEL SERVICIO DE BARRIDO DE CALLES Y AVENIDAS; LIMPIEZA DE ISLETAS Y LA OPERACIÓN DEL RELLENO CONTROLADO EN EL MUNICIPIO DE DAVID.

Entre los suscritos, a saber: **EVELIA APARICIO DE ESQUIVEL**, mujer, panameña, mayor de edad, portadora de la cédula de identidad personal # 4-122-2745, quien actúa en nombre y representación de El Municipio de David, en su condición de Alcaldesa de dicho Distrito, facultada para el presente acto de conformidad con los Acuerdos Municipales número 7, de seis (6) de febrero de 2.003, y, número 24, del diecisiete (17) de Septiembre de 2003, publicados en la Gaceta Oficial número 24763 del 19 de marzo de 2003, y, 24910 del 16 de Octubre de 2003, respectivamente y, por la otra parte, **GUILLERMO TOMÁS HENNE MOTTA**, varón, panameño, mayor de edad, portador de la cédula de identidad personal #4-261-543, quién actúa en nombre y representación de la sociedad denominada **SERVICIOS AMBIENTALES DE CHIRIQUÍ, S.A.**, sociedad esta organizada de conformidad con las leyes de la Republica de Panamá tal como consta a la Ficha 340.008, Rollo 57.851, Imagen 0022, de la Sección de Micropelícula (Mercantil) del Registro Público, en su condición de Presidente y Representante Legal de la referida sociedad, facultado para el presente acto de conformidad con la Resolución de Asamblea Extraordinaria de Accionistas de la precitada sociedad, la cual contiene firmas autógrafas y se adjunta al presente documento, quien en lo sucesivo se denominará **SACH**, convienen en celebrar el presente contrato, de conformidad con las siguientes

C L A U S U L A S

Primera (Objeto del Contrato): Declara el MUNICIPIO DE DAVID que a la entrada en vigencia del presente documento contrata a **SACH**, a fin de que esta última brinde el servicio de Barrido de Calles y Avenidas del Centro Comercial de la Ciudad de David; Limpieza de las isletas de la



1 *E. Aparicio de Esquivel* 64

Vía Panamericana en el Perímetro urbano, y, de la Vía Aeropuerto, o, Arnulfo Arias Madrid, así como la Operación y Explotación del Relleno Controlado de David. Denominado Relleno Controlado de San Pablo Viejo (en adelante, **LOS SERVICIOS**).

Segunda (Contraprestaciones) Igualmente declaran las partes que **SACH** recibirá del MUNICIPIO DE DAVID, como retribución o pago por **LOS SERVICIOS**, tal cual se define en el presente contrato, así como los servicios de Recolección y Transporte de los Residuos Sólidos que la primera presta, al tenor de lo pactado mediante el Contrato N° 4, del 30 de Abril de 1999, publicado en Gaceta Oficial N° 23984, de 7 de Febrero de 2000, y sus subsecuentes modificaciones, celebrado entre SEMA y **SACH**, en lo sucesivo **EL CONTRATO N° 4**, una suma equivalente a la totalidad de las recaudaciones que recibe el MUNICIPIO DE DAVID de manos de el Instituto de Acueductos y Alcantarillados Nacionales (**IDAAN**), así como de terceros que mantengan con esta, es decir, con el MUNICIPIO DE DAVID, contratos directos para la recolección de desperdicios, y/o personas que utilicen el Relleno actual denominado **SAN PABLO VIEJO**, además de otros ingresos, exceptuando el Subsidio pecuniario que el Municipio de David entrega anualmente a **SEMA**.

Las recaudaciones que efectúe el **IDAAN** y que sean remitidas al Municipio de David, por razón de la ejecución del objeto del presente contrato, incluyendo las recaudaciones de terceros y los que se originen del vertedero, serán depositados en una cuenta especial del Municipio de David, debidamente autorizada por el Contralor General de la República, para los fines del pago de la contraprestación a la concesionaria.

Tercera: (Del Barrido) Igualmente, declaran las partes que a partir de la fecha, y, con fundamento en la cláusula **decimasexta (16ta.)** de **EL CONTRATO #4**, el MUNICIPIO DE DAVID contrata los servicios de **SACH**, para que esta última realice el barrido diario de las Calles y Avenidas, dentro del Municipio de David, en la arteria comercial de la ciudad de David, específicamente, en las Avenidas Segunda Este; desde la Calle Central hasta la Avenida Obaldía, así como en las calles transversales, entre las Avenidas Segunda Este, y, Quinta Este; la Avenida Obaldía desde la intersección con Calle Cuarta Este, y, la Vía Panamericana; Calle F Sur, desde la intersección con calle Cuarta Este, y, la Vía Panamericana, Avenida Balboa (Mercado Público de



[Handwritten signature] 65

David), calles y avenidas éstas, descritas en el documento adjunto, que consiste en un mapa de la ciudad de David y que se anexa al presente documento en calidad de anexo, en lo sucesivo ANEXO I; incluyendo los días de fiesta nacional; del desfile de navidad y de las fiestas patronales de San José de David. Con respecto al servicio de barrido a las áreas de cobertura especial, el MUNICIPIO DE DAVID le notificará a SACH previamente por escrito, y serán acordados de mutuo acuerdo entre ellos, con un mínimo de siete (7) días hábiles de antelación, en lo sucesivo, todos, denominados **EL BARRIDO (ANEXO I)**.

Cuarta: (De la limpieza) Convienen las partes que, a partir de la entrada en vigencia del presente documento, **SACH** se obliga a realizar la limpieza, y, el, aseo, por su cuenta y riesgo, de las isletas de la Vía Panamericana, comprendidas desde el Puente del río David, hasta el Puente Peatonal del Hospital Regional, inclusive; así como de aquellas isletas ubicadas en la Vía Aeropuerto, desde la Coca Cola, hasta la entrada del Aeropuerto Enrique Malek, vías éstas, descritas en el documento adjunto, que consiste en un mapa de la ciudad de David y que se anexa al presente documento en calidad de anexo, en lo sucesivo ANEXO II, con la frecuencia necesaria que así se requiera, en lo sucesivo **LA LIMPIEZA (ANEXO II)**

Quinta: (Subcontratista) Declara **SACH** que en el evento que decida subcontratar a un tercero, para la prestación de cualesquiera de **LOS SERVICIOS**, o, de **LA OPERACIÓN DEL RELLENO**, de **EL BARRIDO**, o de **LA LIMPIEZA**, se obliga a notificar Al MUNICIPIO DE DAVID, respecto a la contratación del referido tercero, quien deberá cumplir con las mismas obligaciones que le impone a **SACH**, el presente documento y **EL CONTRATO # 4**.

Sexta (Operación del Relleno): Declaran las partes que, a la entrada en vigencia del presente contrato, **SACH** es la encargada de operar, organizar, disponer y tomar, las medidas más convenientes, respecto a los desechos depositados en el relleno controlado, sin perjuicio de lo que dispongan las leyes respectivas en cuanto a salud, ambiente y cualquier actividad similar.

Séptima (Estudio de Impacto Ambiental): Declaran **EL municipio de DAVID** y **SACH**, que a fin de darle cumplimiento a lo que estipula la Ley 41 de 1998, así como el Decreto Ejecutivo 59 del 2000, por el cual

elegido de común acuerdo entre ellas, dentro de los treinta (30) días inmediatamente siguientes al refrendo por parte de la Contraloría General de la República del presente contrato, a efectos de realizar un Estudio de Impacto Ambiental al relleno actual del San Pablo Viejo.

Octava (Relleno Controlado de San Pablo Viejo): Asimismo, convienen las partes que, en el evento que durante la vigencia del presente contrato y/o cualquier de sus prorrogas, de darse las mismas, y si éstas, es decir el MUNICIPIO DE DAVID y SACH, determinen conjuntamente que la vida útil del relleno actual "San Pablo Viejo", ha llegado a su fin, SACH se compromete a colaborar con el MUNICIPIO DE DAVID, para que éste adquiera un terreno destinado a realizar las funciones del vertedero actual "San Pablo Viejo", aportando hasta el veinticinco por ciento (25%), del costo de adquisición del (los) terreno (s), sujeto al perfeccionamiento del respectivo contrato de compraventa. Este terreno debe ser adquirido un año antes del cierre técnico del actual relleno controlado y el Proyecto de nuevo Relleno Controlado, debe contar, con su respectivo Estudio de Impacto Ambiental, debidamente aprobado por la Autoridad Nacional del Ambiente (ANAM).

Novena (Supervisión del MUNICIPIO DE DAVID): Convienen las partes que el MUNICIPIO DE DAVID es el encargado de Supervisar y Fiscalizar LOS SERVICIOS; LA OPERACIÓN DEL RELLENO; EL BARRIDO, Y, LA LIMPIEZA, prestados por SACH, de conformidad con este documento y EL CONTRATO # 4.

Décima (Declaraciones del MUNICIPIO DE DAVID): Declara el MUNICIPIO DE DAVID que, por este medio le asegura y garantiza a SACH que a esta fecha no tiene ningún pasivo, reclamo, judicial o extrajudicial, sanción o multa administrativa, pendiente o en ciernes, incoada por tercero alguno, específicamente, en aquellas materias referentes a las leyes de Protección del Medio Ambiente y que a tales efectos ha cumplido con todas las disposiciones vigentes, en lo referente a LA OPERACIÓN DEL RELLENO. En consecuencia, el MUNICIPIO DE DAVID se obliga a responderle y a reembolsarle a SACH, cualquier suma que esta última tuviese que pagar, bajo cualquier circunstancia, por actos o reclamos que surjan por razón de la operación del relleno, después de firmado este documento y que tengan su origen o fundamento en fecha anterior a éste. Adicionalmente, el MUNICIPIO DE DAVID coadyuvará con



[Firma manuscrita] 67


SACH ante cualquier eventualidad, de tipo mayor, o, con relación a permisos, licencias municipales o estatales, que requiera SACH, para la prestación de LOS SERVICIOS, LA OPERACIÓN DEL RELLENO, EL BARRIDO Y LA LIMPIEZA y que así le sean exigidas por las autoridades respectivas.

Décima Primera (Donación): Declara SACH que con fundamento en lo que establece el Artículo 819 del Código Fiscal de la República de Panamá, hace efectiva a favor de SEMA una donación de VEINTIÚN MIL NOVECIENTOS CINCUENTA Y OCHO DÓLARES CON TREINTA Y OCHO CENTAVOS (US\$ 21,958.38), moneda de curso legal de los Estados Unidos de América, la cual será utilizada por SEMA para pagar las prestaciones que por ley, le corresponden a los trabajadores de SEMA, de conformidad con el detalle contenido en el documento adjunto al presente contrato en calidad de anexo, en lo sucesivo, EL ANEXO III, el cual es parte integral del mismo.

Décima Segunda (Deuda Bancaria): Declaran las partes que a partir del refrendo respectivo, por parte del Contralor General de la República, y, hasta el vencimiento del Préstamo Hipotecario, adquirido por SEMA ante el BANCO UNIVERSAL (Se anexa certificación), SACH entregará al MUNICIPIO DE DAVID la suma mensual, igual, fija y consecutiva de CUATRO MIL DOSCIENTOS CINCUENTA NUEVE DOLARES CON 90/100 (US\$ 4.259.90), moneda de curso legal de los Estados Unidos de América, la cual será cancelada por SACH al MUNICIPIO DE DAVID durante los últimos cinco (5) días calendarios de cada mes corriente, dando cumplimiento al Artículo Quinto del Acuerdo Municipal N° 7 del 6 de Febrero de 2003, y, de manera tal que la totalidad de dicho monto sea utilizado para sufragar, parcialmente, la deuda actual que esta mantiene con el BANCO UNIVERSAL. No obstante lo anterior, una vez se haya cancelado al Banco Universal la deuda bancaria, y hasta la terminación de la vigencia del presente documento, los excedentes que resulten sobre la suma de OCHENTA MIL DÓLARES (US\$80.000.00) moneda de curso legal de los Estados Unidos de América, mensuales, igualmente, recaudados de manos del Instituto Nacional de Acueductos y Alcantarillados Nacionales (IDAAAN), serán compartidos en partes iguales, es decir, 50% para el MUNICIPIO DE DAVID y 50% para SACH.

Décima Tercera: (Recomendaciones) Declara SACH que a la firma del presente documento y durante el primer año de vigencia de éste, se



5 

compromete frente al MUNICIPIO DE DAVID a efectuarle recomendaciones escritas y a buscar alternativas y soluciones a corto plazo, dentro de lo posible, con la finalidad de reducir la deuda actual que se mantiene con el BANCO UNIVERSAL.

Décima Cuarta (Salvos Vigentes): Declaran las partes que, a la fecha de suscripción del presente documento, SEMA le adeuda a SACH, en concepto de LOS SERVICIOS, tal cual se define en la cláusula segunda (2DA.) de EL CONTRATO #4, la suma de NOVENTA MIL DÓLARES (US\$ 90.000.00) moneda de curso legal de los Estados Unidos de América, suma esta que se desglosa así, a saber:

- a) US\$ 30,000.00 de EL CANON correspondiente a diciembre de 2,002.
- b) US\$ 5,000.00 de EL CANON correspondiente a Enero de 2,003
- c) US\$ 5,000.00 de EL CANON correspondiente a Febrero de 2,003
- d) US\$ 5,000.00 de EL CANON correspondiente a Marzo de 2,003.
- e) US\$ 5,000.00 de EL CANON correspondiente a Abril de 2,003
- f) US\$ 5,000.00 de EL CANON correspondiente a Mayo de 2,003
- g) US\$ 5,000.00 de EL CANON correspondiente a Junio de 2,003
- h) US\$ 5,000.00 de EL CANON correspondiente a Julio de 2,003
- i) US\$ 5,000.00 de EL CANON correspondiente a Agosto de 2,003
- j) US\$ 5,000.00 de EL CANON correspondiente a Septiembre de 2,003
- k) US\$ 5,000.00 de EL CANON correspondiente a Octubre de 2,003
- l) US\$ 5,000.00 de EL CANON correspondiente a Noviembre de 2,003
- m) US\$ 5,000.00 de EL CANON correspondiente a Diciembre de 2,003

Décima Quinta (Renuncia): Declara SACH que por este medio se obliga a, una vez entre en vigencia el presente documento, condonarle a SEMA la totalidad de la suma referida en la cláusula inmediatamente anterior, y, en consecuencia, renuncia, en forma total y definitiva al cobro de la precitada suma a SEMA.

Décima Sexta (Duración): Declaran las partes que el presente contrato, tendrá una duración de diez (10) años, prorrogables por igual término, previo acuerdo de las partes.

Décima Séptima (Resolución del Contrato): Serán causales de Resolución Administrativa del presente contrato, las contenidas en el Artículo 104 de la Ley 56 de 27 de Diciembre de 1995, que reglamenta la contratación pública, a saber:

1. El incumplimiento de las cláusulas pactadas en este contrato.



[Firma manuscrita]
69

2. La quiebra o el concurso de acreedores de **SACH**, o por encontrarse éste en estado de suspensión o cesación de pagos sin que se haya producido declaratoria de quiebra correspondiente.

3. La disolución de **SACH**, cuando se trate de persona jurídica, o de alguna de las sociedades que integran un consorcio o asociación accidental, salvo que los demás miembros del consorcio puedan cumplir el contrato.

Queda entendido que el incumplimiento de **SACH** en lo pactado en este documento, facultará al **MUNICIPIO DE DAVID** para resolver administrativamente este contrato de conformidad con el procedimiento establecido en los artículos 104, 105 y 106 de la Ley 56 de 1995.

Décima Octava (Exclusiones Laborales): Declara el **MUNICIPIO DE DAVID** que a la firma del presente contrato, libera a **SACH** de cualquier reclamo laboral, futuro que pudiese surgir por parte de sus propios trabajadores, es decir, **MUNICIO DE DAVID/ SEMA**.

Décima Novena (Exclusión del MUNICIPIO DE DAVID): Declara **SACH**, que a la firma de este contrato, libera al **MUNICIPIO DE DAVID**, frente a terceros, de cualquier responsabilidad, civil, laboral, fiscal, o, de cualquier naturaleza que pudiese surgir con motivo de la ejecución del presente contrato, salvo aquella obligación contenida en la cláusula **Décima Segunda (12ª)** del mismo.

Vigésima (Aceptaciones): Declaran las partes que aceptan los derechos y obligaciones que corren a cargo de cada una de estas, de conformidad con el presente documento.

Vigésima Primera (Fianza de Cumplimiento). Declara **SACH** que por este medio se obliga a mantener vigente, durante el término del contrato, una fianza de cumplimiento emitida a favor del **MUNICIPIO DE DAVID** por la suma de **CIEN MIL DÓLARES (US\$100,000.00)**, moneda de curso legal de los Estados Unidos de América. Esta fianza de cumplimiento podrá ser otorgada o librada en efectivo, título de crédito del Estado o, en pólizas de compañías de seguro, o, cheques librados por bancos de licencia general en nuestro país.

Vigésima Segunda (Equidad): Las partes contratantes declaran que reconocen y aceptan que se mantienen vigentes para todos los efectos legales los términos y condiciones de **EL CONTRATO # 4**, con excepción de las cláusulas que resulten modificadas por el presente documento.



[Firma manuscrita]
70


Vigésima Tercera (Leyes): Declara SACH que por este medio se obliga a cumplir con todas las leyes y demás disposiciones legales vigentes en la República de Panamá.

Vigésima Cuarta (Entrada en Vigencia): El presente contrato empezará a regir a partir, del Refrendo por parte del Contralor General de la República.


Vigésima Quinta (Timbres Fiscales): SACH adhiere los timbres fiscales respectivos, de conformidad con lo establecido en el artículo 972, numeral 2, del Código Fiscal.


EN FE DE LO CUAL, se firma el presente contrato, en dos (2) originales del mismo tenor y efecto, en la ciudad de David, República de Panamá, hoy 26 de agosto de 2004.

POR SACH:


Guillermo Tomas Henne Motta
Cédula número 4-261-543

POR EL MUNICIPIO DE DAVID


Evelia Aparicio de Esquivel
Cédula número 4-122-2745


Lic. Alvin Weeden Gamboa
Contralor General de la República



ANEXO 4. Plan de Rescate de Flora y Fauna

PLAN DE RESCATE Y REUBICACIÓN DE FAUNA Y FLORA

PLAN DE RESCATE Y REUBICACIÓN DE FAUNA Y FLORA

1. Introducción

Este plan está dirigido al desarrollo de un **Plan de Manejo, Rescate y Reubicación de Fauna y Flora**, donde se plantea desarrollar el proyecto. En este Plan se establecen los procedimientos básicos para el manejo adecuado de la vida silvestre existente; la capacitación básica ambiental para todo el personal involucrado en la obra, en especial al personal encargado al desmonte o limpieza de los sitios de obra.

Con el presente plan se busca minimizar los impactos en especies ubicadas en el área establecida para la construcción del proyecto evitar pérdidas de especies protegidas por las leyes de la nación¹. Entre las leyes, decretos y resoluciones que aplican son:

Constitución de la República de Panamá:

Ley 41 de 1 de julio de 1998. “Por la cual se dicta la Ley General del Ambiente y se crea la Autoridad Nacional del Ambiente”.

Ley 1 de 3 de febrero de 1994.” Por la cual se establece la legislación forestal de la República de Panamá y se dictan otras disposiciones”.

Ley 24 de 7 de junio de 1995. “Por la cual se establece la legislación de la vida silvestre en la República de Panamá”.

Resolución JD 009-94 de 28 de julio de 1994. “Por el cual se establece el Sistema Nacional de Áreas Protegidas y se define algunas categorías”.

Resolución N°. AG-0051-2008. “Por la se reglamenta lo relativo a las especies de fauna y flora amenazadas y en peligro de extinción y se dictan otras disposiciones”.

Resolución N° AG-0292-2008. “Por la cual se establecen los requisitos para los planes de rescate y reubicación de fauna silvestre”.

¹ Ley N° 24 de 7 de junio de 1995 de Vida Silvestre. **Artículo 40.** Queda prohibido recoger productos o subproductos, partes o derivados de la vida silvestre. sin los permisos correspondientes, así como destruir, dañar o alterar huevos, nidos, cuevas, sitios de alimentación, abrevaderos, guaridas o cualquier otra acción que atente contra la conservación de la vida silvestre.

PLAN DE RESCATE Y REUBICACIÓN DE FAUNA Y FLORA

En el desarrollo del Estudio de Impacto Ambiental se determinaron la existencia de especies de fauna de interés especial para la conservación. Igualmente se identifican como principal impacto: perturbación de la flora y fauna.

Para las alteraciones mencionadas se ha recomendado este plan para minimizar los impactos ambientales que afectan la fauna.

2. Objetivos Generales y Específicos:

- Rescate de la fauna silvestre para mitigar el impacto generado por las actividades del proyecto de extracción, al ser aprobada la concesión y Estudio de impacto ambiental.
- Reubicación de las especies rescatadas en convenio con el Ministerio de Ambiente, en lugares con condiciones similares a las de su hábitat natural.
- Protección a la biodiversidad de la fauna silvestre, sensibilizando a la comunidad.

3. Descripción Geográfica del área del proyecto:

El Proyecto se ubica en la Comunidad Cerro Banco, Comarca Ngäbe Buglé.

4. Inventario de Flora y Fauna del área:

4.1 Flora:

Inventario de las especies del área de influencia.

Dentro del recorrido del alineamiento se pudo determino que un 100% equivale a cerca viva, dominado así por especies de flora que son utilizadas para la elaboración de estas, tales como el Macano (*Diphyssa americana*), Guácimo (*Guazuma ulmifolia*), Palo santo (*Erythrina berteroana*). Además de árboles maderables tales como Roble de sabana (*Tobebuia rosea*), Cedro (*Cedrella odorata*); también se pudo observar la presencia de algunos árboles frutales como mango (*Mangifera indica*), Nance (*Byrsonima crassifolia*), Pixvae (*Bactris gasipaes*), Jobito (*Spondias mubin*).

Área de cerca viva.

Esta área representa el 100% del área total del proyecto, donde se pueden encontrar distintos arboles utilizados para la elaboración de cercas vivas pertenecientes a las familias Burseraceae (*Bursera simaruba*), fabaceae (*Diphyssa americana*), malváceae (*Guazuma ulmifolia*, *Luehea seemannii*), algunos árboles frutales pertenecientes a las familias

PLAN DE RESCATE Y REUBICACIÓN DE FAUNA Y FLORA

Malpighiaceae (*Byrsonima crassifolia*), fabaceae (*Inga edulis*, *Inga punctata*); además se observó la presencia de algunos árboles maderables como Cedro (*Cedrella odorata*).

También se observaron algunas plantas herbáceas y arbustos pertenecientes a las familias Verbenaceae (*Lantana camara*), fabaceae (*Desmodium paniculatum*), estas son plantas conocidas como pioneras por su capacidad de crecer en lugares que son constantemente perturbados, por efectos de raleo y poda.

Listado total de la flora registrada por clase en el proyecto "Líneas de Distribución Eléctrica, Luminarias Públicas, Transformadores, Acometidas Eléctricas, Tapias e Instalaciones Eléctricas Internas para Viviendas de Bajos Recursos en la Comunidad de Cerro puerco". Junio 2023.

| Clase | Familia | Género | Especie |
|---------------|-----------|-----------|-----------|
| Liliopsida | 2 | 4 | 4 |
| Magnoliopsida | 22 | 39 | 41 |
| Total | 24 | 43 | 45 |

Dentro del recorrido del alineamiento se pudo determino que un 100% equivale a cerca viva, dominado así por especies de flora que son utilizadas para la elaboración de estas, tales como el Macano (*Diphysa americana*), Guácimo (*Guazuma ulmifolia*), Palo santo (*Erythrina berteroana*). Además de árboles maderables tales como Roble de sabana (*Tobebuia rosea*), Cedro (*Cedrella odorata*); también se pudo observar la presencia de algunos árboles frutales como mango (*Mangifera indica*), Nance (*Byrsonima crassifolia*), Pixvae (*Bactris gasipaes*), Jobito (*Spondias mobin*).

4.2 Fauna:

Anfibios y reptiles.

Durante el muestreo se registraron cuatro individuos de anfibios agrupados en tres especies (*Rhinella horribilis*, *Craugastor fitzingeri*, *Dendrobates auratus*), tres familias (Bufonidae, Craugastoridae y Dendrobatidae) y un orden (Anura). Siendo la especie mas abundante el Sapo común (*Rhinella horribilis*) con dos individuos.

PLAN DE RESCATE Y REUBICACIÓN DE FAUNA Y FLORA

Listado de los anfibios registrados durante el muestreo en el proyecto "Líneas de Distribución Eléctrica, Luminarias Públicas, Transformadores, Acometidas Eléctricas, Tapias e Instalaciones Eléctricas Internas para Viviendas de Bajos Recursos en la Comunidad de Cerro puerco". Junio 2023.

| Orden | Familia | Especie | Nombre común | Cantidad |
|----------------|-------------------|------------------------------|-----------------------------|----------|
| Anura | Bufonidae | <i>Rhinella horribilis</i> | Sapo común | 2 |
| | Craugastoridae | <i>Craugastor fitzingeri</i> | Ranita Común de Lluvia | 1 |
| | Dendrobatidae | <i>Dendrobates auratus</i> | Rana Venenosa Verdinegra | 1 |
| 1 orden | 3 familias | 3 especies | | 4 |

Fuente: Datos registrados en campo.

En cuanto a los reptiles se registraron tres individuos en total, pertenecientes a dos especies (*Ameiva praesignis* y *Oxybelis vittatus*), dos familias (Teiidae y Colubridae), y un orden (Squamata). La mayor abundancia de individuos estuvo representada por la especie *Ameiva praesignis* con dos individuos.

Listado de los reptiles registrados durante el muestreo en el proyecto "Líneas de Distribución Eléctrica, Luminarias Públicas, Transformadores, Acometidas Eléctricas, Tapias e Instalaciones Eléctricas Internas para Viviendas de Bajos Recursos en la Comunidad de Cerro puerco". Junio 2023.

| Orden | Familia | Especie | Nombre común | Cantidad |
|----------------|-------------------|--------------------------|-------------------|----------|
| Squamata | Teiidae | <i>Ameiva praesignis</i> | Ameiva Gigante | 2 |
| | Colubridae | <i>Oxybelis vittatus</i> | Bejuquilla Rayada | 1 |
| 1 orden | 2 familias | 2 especies | | 3 |

Fuente: Datos registrados en campo.

Aves.

Durante el muestreo en el área del proyecto, se registró un total de 44 individuos de aves, estas están agrupadas en 24 especies, que a su vez pertenecen a 21 familias. La mayor diversidad de especies estuvo representada por la familia Thraupidae (Tangaras y Espigueros) con siete especies y el Garrapatero Piquiliso registro la mayor abundancia con seis individuos.

Las aves fueron observadas principalmente en las áreas abiertas y en los árboles que se encuentran dispersos en la zona del proyecto. Las especies de aves registradas corresponden principalmente a especies de hábitos generalistas, las cuales son comunes en potreros, rastrojos, jardines e incluso en zonas urbanizadas.

PLAN DE RESCATE Y REUBICACIÓN DE FAUNA Y FLORA

5. Actividades del Proyecto que Generan Impactos sobre la Fauna

Las actividades del proyecto en la fase de Construcción que generarán los mayores impactos sobre la fauna y flora silvestre serán los siguientes:

Limpieza del área:

Antes de iniciar la instalación de los postes y la línea se procederá a limpiar el área de malezas, con el fin de hacer más accesible el área para el inicio de las actividades de construcción del proyecto.

Ruido y vibraciones:

La emisión de ruido generado por la operación de maquinaria y equipos. Se ha de reconocer la presencia “permanente o esporádica” de animales, durante las actividades anteriormente mencionadas

Caza ilegal

Las actividades de caza por parte de los trabajadores del proyecto, quedarán restringidas en cumplimiento a la Ley 24 de Vida Silvestre.²

6. Consideraciones

Se han de considerar los siguientes aspectos ambientales que enmarcan la obra y determinan el carácter del Programa de Manejo, Rescate y Reubicación de Fauna:

- ❑ Se procurará reutilizar elementos removidos para la construcción de nuevos nichos como por ejemplo los troncos para la construcción de nidos de aves, árboles con troncos huecos para la reubicación de nidos y para la construcción de campamentos y senderos.
- ❑ Los vertebrados como las aves, roedores, reptiles como culebras, entre otros, tienen la posibilidad motora de huir hacia zonas seguras. Estos individuos tendrán menos relevancia en el rescate, salvo excepciones como el hallazgo de camadas o animales heridos.

² **Artículo 72.** Quien sin autorización tenga en cautiverio animales silvestres que se encuentren en peligro de extinción o en población reducida, será sancionado con multa de mil (B/.1,000.00) a cinco mil (B/.5,000.00) balboas convertible en pena de prisión de 6 meses al año.

Cuando se trate de animales silvestres que no se encuentren en peligro de extinción ni en poblaciones reducidas, será sancionado con multa de cien (B/. 100.00) a dos mil (B/. 2,000.00) balboas convertible en pena de prisión de 3 a 6 meses. En ambos casos se ordenará el comiso de los animales.

PLAN DE RESCATE Y REUBICACIÓN DE FAUNA Y FLORA

- Además de las puntualizaciones establecidas en el programa, se plantea:
 - Asesorar o apoyar al equipo de construcción en la materia ambiental, evaluando consultas dirigidas a comprender mejor las medidas recomendadas para las diferentes etapas del Proyecto, con énfasis en la construcción.
 - Atender problemas ambientales no previstos en la etapa de estudios.
 - Realizar informes periódicos del progreso y la calidad de los trabajos.

7. Delimitación de sitios.

Se propone desarrollar un programa integral de manejo para la fauna y flora que comprende una serie de actividades que se resumen en la Tabla siguiente y se describen en los numerales siguientes.

TABLA 1: SÍNTESIS DEL PROGRAMA DE MANEJO RESCATE Y REUBICACIÓN DE FAUNA DEL PROYECTO

| Programa de Manejo Rescate y Reubicación de Fauna | | |
|--|--|---|
| Fase | Actividad | Responsabilidad |
| Adecuación del terreno | ✓ Educación ambiental ✓ Aspectos contractuales | Promotor |
| Construcción | ✓ Educación ambiental ✓ Ahuyentamiento ✓ Inspección previa ✓ Inspección posterior ✓ Captura y Salvamento ✓ Traslado a centro de atención de fauna ✓ Reubicación ✓ Proyecto de rescate de fauna durante la construcción ✓ Señalización vial | Promotor, empresa contratada para construcción, MIAMBIENTE. |
| Operación | ✓ Educación ambiental ✓ Seguimiento y monitoreo ✓ Documentación | Promotor |

PLAN DE RESCATE Y REUBICACIÓN DE FAUNA Y FLORA

8 Educación ambiental

Debe ser un proyecto permanente a lo largo del ciclo de vida del proyecto, aunque es obvio que el énfasis debe ser en la etapa de construcción:

Incluir asuntos tales como Charlas a trabajadores (de inducción y periódicas (definir frecuencia), cartillas donde se muestren las especies principales y las acciones de comportamiento, las prohibiciones, etc., elaboración de afiches para pegar en los sitios de obra:

Se realizarán reuniones con el personal de construcción que de una manera u otra tendrá ingerencia o participación en las obras. Las reuniones estarán encaminadas al entendimiento de las acciones de rescate de la Fauna y flora. El personal contará con un manual de conducta ambiental. La misma puntualizará los procedimientos a seguir cuando se localicen nichos³ de especies animales.

Estas reuniones también enfocarán las técnicas a seguir para delimitar las zonas previas a la remoción de la cobertura vegetal. Se establecen métodos de control para el manejo de la fauna afectada durante la planeación del trazado de obras:

- ❑ Confección de afiches alusivos a la conducta hacia el medio natural.

8.1. Aspectos contractuales

En los contratos individuales de trabajo, y en los de construcción se incluirán cláusulas contractuales de obligatorio cumplimiento, donde se adquiriera el compromiso de conservar la fauna flora de cumplir con algunas normas de comportamiento como las siguientes:

- ❑ La cacería, la captura de animales silvestres y la recolección de huevos de aves exceptuando las requeridas para los estudios, están estrictamente prohibidas.
- ❑ La caída de los árboles se debe dirigir hacia los sectores de intervención, evitando daños innecesarios en la vegetación o áreas aledañas que no será intervenidas.
- ❑ Para todo el personal que labore con El Contratista o sus subcontratistas está absolutamente prohibida toda actividad que implique la captura, persecución, lesión o acoso de la fauna silvestre en la zona de influencia del proyecto. Será causal de

³ Nicho: La Ocupación o la forma de vida únicas de una especie animal o vegetal: donde vive y lo que hace en la comunidad. Emmel. Ecología y Biología de las Poblaciones .

PLAN DE RESCATE Y REUBICACIÓN DE FAUNA Y FLORA

sanción para aquellas personas vinculadas directa o indirectamente al proyecto y que coloque trampas que atrapen, maten, mutilen, destruyan intencionalmente nidos o madrigueras de las especies de fauna silvestre de la zona.

- ❑ Está absolutamente prohibido mantener en cautiverio dentro de las instalaciones del proyecto (sitios de obras, campamentos y demás) especímenes o partes de los mismos (pieles, cuernos, disecados, etc.), de fauna silvestre así sean adquiridos en otras regiones⁴.
- ❑ Es responsabilidad del contratista el cabal cumplimiento de la legislación ambiental vigente y demás Leyes, Normas, Resoluciones o Acuerdos, relacionados con la protección y conservación del medio ambiente, con la seguridad, el bienestar de todo el personal a su cargo. Es por lo tanto su responsabilidad, dar a conocer, además capacitar a su personal sobre la política ambiental y directriz social, sobre la legislación ambiental, responder por las consecuencias que se deriven del incumplimiento de estas reglamentaciones y disposiciones⁵.

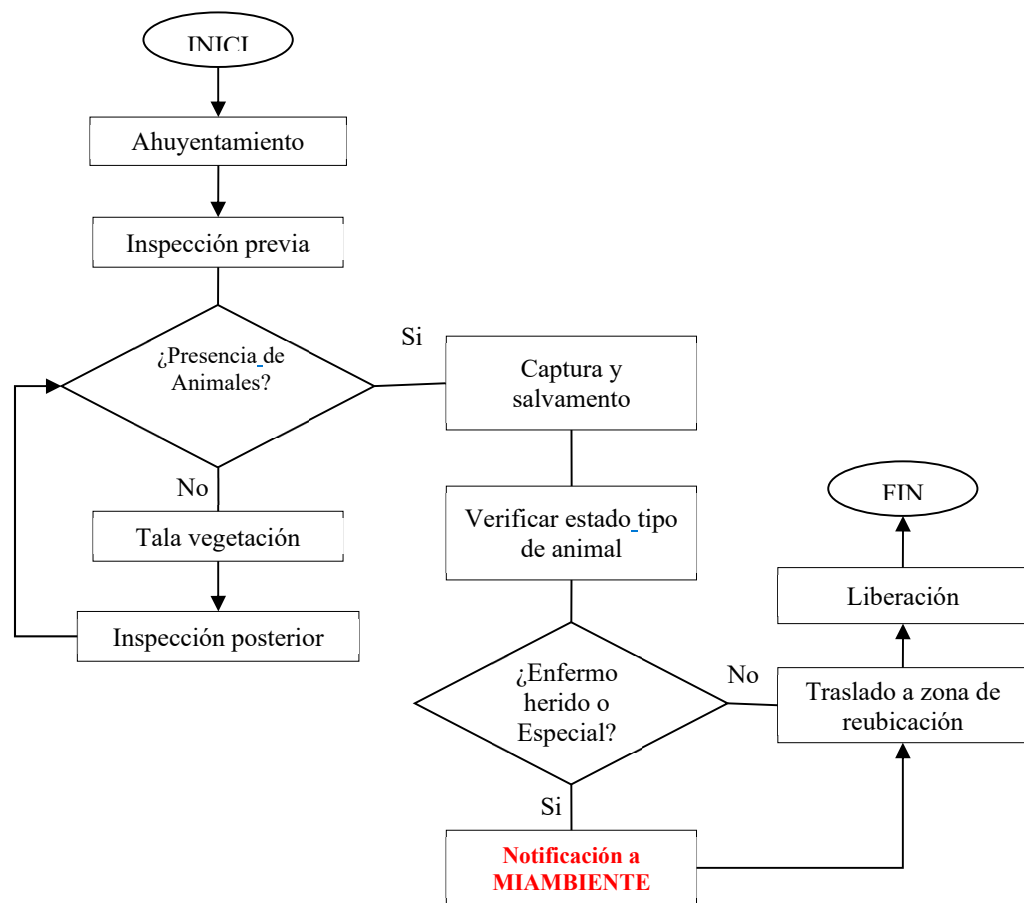
9. Manejo de fauna durante las actividades de remoción de la vegetación.

En la Figura siguiente se muestra un esquema del procedimiento que se seguirá durante las actividades de limpieza de los sitios de obra (incluye tala y remoción de árboles, arbustos y otro tipo de vegetación requerida para dejar limpio el sitio para poder iniciar los movimientos de tierra):

⁴ **Artículo 40.** Queda prohibido recoger productos o subproductos, partes o derivados de la vida silvestre, sin los permisos correspondientes, así como destruir, dañar o alterar huevos, nidos, cuevas, sitios de alimentación, abrevaderos, guaridas o cualquier otra acción que atente contra la conservación de la vida silvestre.

⁵ Ver anexo 1

PLAN DE RESCATE Y REUBICACIÓN DE FAUNA Y FLORA



Esquema del proceso de manejo de fauna durante remoción de la vegetación de los sitios de obra

PLAN DE RESCATE Y REUBICACIÓN DE FAUNA Y FLORA

10. Metodología y equipo a utilizar:

a. Delimitación de sitios

Es preciso delimitar el área de las obras previo a la remoción de la vegetación. Esta delimitación está dada por las siguientes recomendaciones:

- ❑ **Demarcación vertical:** Esta plano espacial nos permitirá observar la ruta del camino desde el ras del suelo. Se utilizarán señalizaciones llamativas, en las que el equipo de inspección pueda estudiar la zona exacta sin pérdidas innecesarias de hábitat.
- ❑ **Demarcación horizontal:** Se verificarán los nidos y nichos. Se realizarán inspecciones a lo largo de los árboles, desde el tronco y sus cavidades hasta las ramas. Esta inspección tiene como objetivo la búsqueda de nichos y nidos de aves, es **especial el de aves protegidas por la legislación nacional**. En caso de hallazgo se hará una señalización horizontal.

Se ha de entender que:

- ❑ Primero se observarán los árboles que según las especies de aves pudiesen encontrarse nidos. Contará con el apoyo de binoculares, observaciones del entorno.
- ❑ En caso de hallazgo de anidaciones de interés especial, se notificará a MIAMBIENTE y se procederá según sus recomendaciones.
- ❑ Los procedimientos serán documentados para la base de datos del proyecto.

b. Ahuyenta miento

Antes de entrar maquinaria y equipos a los sitios de trabajo o de empezar a remover vegetación, se debe realizar una actividad que se ha denominado ahuyenta miento que consiste en la entrada de personas haciendo ruidos (con pitos, gritos, etc.) de tal forma que parte de la fauna móvil (aves, etc.).

PLAN DE RESCATE Y REUBICACIÓN DE FAUNA Y FLORA

Se ha de entender que:

- ❑ Las técnicas que se utilicen para el ahuyentamiento de la fauna será consultada con el Ministerio de Ambiente.
- ❑ La técnica a emplear será documentada escrita y fotográficamente, a manera de evidencias y formará parte de la base de datos del proyecto.

c. Inspección previa

Se espera que luego del ahuyentamiento, los animales se hayan alejado del sitio, sin embargo se considera necesario realizar un reconocimiento visual para verificar la presencia de animales que no hayan huido o de nidos, camadas, etc. que puedan correr riesgos de daño durante la caída de árboles o las actividades del proyecto.

Esta inspección se debe realizar tanto a nivel del suelo como a lo largo de los árboles, desde el tronco y sus cavidades hasta las ramas.

Se utilizarán binoculares, varas u otros elementos que faciliten la búsqueda.

d. Captura y salvamento

En caso de hallazgos durante la inspección previa, se tratará primero de ahuyentar los animales para ver si se pueden movilizar por sus propios medios. En caso contrario (para el caso de camadas, pichones, etc.), se tratarán de capturar para ponerlos a salvo. Para ello se contará con redes, jaulas de diversas dimensiones, varas y otros implementos que se precisen para las actividades de captura.

Los animales capturados que puedan valerse por sus propios medios se llevarán a sitios dispuestos para su reubicación donde se soltarán. Los pichones o camadas se llevarán al centro de atención de fauna donde se mantendrán hasta que esté en capacidad de defenderse y se puedan soltar en los sitios de reubicación previamente dispuestos.

Se ha de entender que:

- ❑ En caso de hallazgo de especies protegidas o que agrupe la fauna silvestre amparada por la Ley N° 24 de vida Silvestre y la Resolución AG-0051-2008; se notificará a la Autoridad Nacional del Ambiente como ente administrador y custodio del medio natural.

PLAN DE RESCATE Y REUBICACIÓN DE FAUNA Y FLORA

e. Albergue temporal:

Área destinada hasta que puedan liberarse en los sitios de reubicación preestablecidos

Debe quedar claro que este centro de atención será un albergue temporal de animales y no tendrá las características de un centro de investigación, un zoológico o un zoocriadero. El mismo tendrá las consideraciones del Ministerio de Ambiente.

f. Inspección posterior

Luego de haberse realizado las actividades anteriormente descritas, se puede proceder a realizar la tala y remoción de la vegetación (las características y forma de desarrollo de esta actividad, así como las medidas de manejo propuestas para mitigar los impactos sobre la flora y el suelo hacen parte del Plan de Manejo Ambiental del proyecto).

Terminada la misma, se procede a realizar una inspección posterior con el fin de determinar si durante las actividades de tala y remoción se afectaron especies faunísticas. En este caso, se aplica todo el procedimiento de captura y salvamento explicado en los numerales anteriores.

g. Reubicación de fauna

Antes de iniciar las actividades de remoción de vegetación, se deben identificar uno o varios sitios donde sea posible reubicar los animales capturados o rescatados. Estos sitios deben cumplir con varios requisitos tales como: Pertenecer a un ecosistema similar al afectado por las obras; tener facilidades de acceso para que los animales puedan ser transportados hasta el mismo, procurando mantener la supervivencia del animal.

Monitoreo: El bienestar de la fauna y flora en proceso de adaptación dependerá de un monitoreo que evalúe su total adaptación al medio natural.

11. Monitoreo y seguimiento

• Documentación

Toda la información que se levante, luego de las recomendaciones de MIAMBIENTE, deberá ser registrada. Se propone incorporar a la documentación escrita las áreas de rescate significativo y los nuevos nichos. Se sugiere incorporar en los mapas y otras documentaciones.

PLAN DE RESCATE Y REUBICACIÓN DE FAUNA Y FLORA

- **Personal Idóneo**

Es conveniente la incorporación de profesionales en el área de biología Animal con experiencia de campo y de carácter interdisciplinario para que asuman la responsabilidad de realizar las actividades y funciones inherentes a la inspección y control durante el rescate de fauna, a fin de cumplir con los objetivos antes señalados.

Dada la naturaleza, extensión y complejidad del proyecto, se entiende que será una actividad paralela pero separada de la tradicional inspección de construcción, y tendrá como objetivo principal el lograr el cabal cumplimiento de las medidas en un marco de integración con el resto del proyecto.

- **Inspección ambiental**

El principal instrumento para verificar la puesta en marcha del Programa de Manejo, Rescate y Reubicación de Fauna es la inspección o supervisión ambiental.

Las inspecciones o supervisiones se realizarán durante las obras de apertura y construcción de caminos, en donde se verificarán los trazados antes de la remoción de la vegetación y el posterior rescate de la fauna.

Durante las obras, la inspección tendrá la responsabilidad de supervisar que las medidas sean puestas en marcha de forma correcta y debidamente registradas, conjuntamente con la MIAMBIENTE, organismo regulador y fiscalizador del medio ambiente panameño.

La ejecución del programa de seguimiento para el rescate de la fauna y flora, requiere de la estrecha coordinación entre la empresa constructora, los representantes de MIAMBIENTE y del Promotor del proyecto responsables de la implementación de las medidas y de suministrar información para la supervisión.

PLAN DE RESCATE Y REUBICACIÓN DE FAUNA Y FLORA

| Funciones de la inspección ambiental Estudio de impacto ambiental | |
|--|--|
| La inspección ambiental del Proyecto tendrá las siguientes funciones: | Conocer con todo detalle el Estudio de Impacto Ambiental, en especial el capítulo referente a las medidas de prevención, mitigación y corrección de impactos, que serán ejecutadas bajo su inspección. En caso de no haberse realizado la ingeniería ambiental de detalle de alguna obra, deberá vigilar que ésta se lleve a cabo de acuerdo a las medidas que le sean aplicables. |
| | Igualmente, conocer exhaustivamente las cláusulas que contengan compromisos de carácter ambiental. Participar en la inclusión de cláusulas contractuales que se orienten a dar respuestas a la implantación adecuada de las medidas previstas. |
| | Preparar y mantener actualizados los cronogramas de ejecución y los planes de trabajo anuales para el seguimiento ambiental, en función de los cronogramas del proyecto |

PLAN DE RESCATE Y REUBICACIÓN DE FAUNA Y FLORA

12. Costo

| PRESUPUESTO | | | |
|--|----------------|------------------|------------------|
| RESCATE PREVIO A DESMONTE y MOVIMIENTO DE TIERRA (15 DÍAS) | COSTO X DÍA | | TOTAL |
| | | | |
| 3 ESPECIALISTAS | 3 X 160 | 480 DIARIOS | 3,360.00 |
| 6 AYUDANTES | 6 X 50 | 300 DIARIOS | 2,100.00 |
| ALIMENTACIÓN | 9 x 10.50 | 94.50 DIARIOS | 661.50 |
| TRANSPORTE | | 130 DIARIOS | 910.00 |
| GASOLINA | | 35 DIARIOS | 245.00 |
| EQUIPO DE RESCATE, FOTOS ETC. | | | 1600.00 |
| EDICIÓN | | | 1,500.00 |
| SEGURO DE VIDA | | | 460.00 |
| | | TOTAL | 10,836.50 |

PLAN DE RESCATE Y REUBICACIÓN DE FAUNA Y FLORA

PROGRAMA DE RESCATE Y REUBICACIÓN DE FAUNA

| <i>Medidas</i> | <i>Líneas de Acción</i> | <i>Actividades</i> |
|--|---|--|
| <p><i>Organización, recopilación y sistematización de la gestión de vida silvestre</i></p> <p><i>Delimitación visual del trazado en área de obras</i></p> <p><i>Recuperación y rehabilitación de especies.</i></p> <p><i>Formulación de políticas para centros de rescate.</i></p> | <p>Establecer mecanismos adecuados de participación y coordinación.</p> <p>Establecer métodos de control de manejo de fauna afectada por las obras de remoción de vegetación y construcción</p> <p>Señalizaciones</p> <p>Incorporar una base de datos de los animales rescatados</p> <p>Promover la creación y fortalecimiento de centros de rescate.</p> | <p>Realización de reuniones talleres con el personal que tendrá injerencia o participación en las obras. Las reuniones estarán encaminadas al entendimiento del Plan de Rescate de fauna.</p> <p>Establecer mecanismos adecuados de participación y coordinación.</p> <p>Entrega del manual de conducta en cuanto se localicen nichos de especies animales.</p> <p>Conformación del equipo de Rescate y Reubicación de Fauna: El mismo inspeccionará y verificará el cumplimiento de los planes para los hallazgos, manejos y documentación de rescate de fauna.</p> <p>Listado y verificación in situ de especies protegidas por la legislación nacional y especies de importancia biomédica.</p> <p>Realización de tareas administrativas como permisos y las recomendaciones de la Autoridad Nacional del Ambiente, para las fases de Salvamento de animales.</p> <p>Verificar la elaboración de una Base de datos: Todas las especies afectadas conformarán una lista que las caracterice. Se incluirán: clasificación, estado físico, nivel de afectación, decisión de traslado, manejo aplicado, nueva ubicación y/ o destino final, mortalidad, conformidad de las autoridades locales y ambientales y a lo interno del proyecto.</p> <p>La seguridad de los trabajadores al momento de la tala de árboles. (riegos de lesionados por caída de árboles y riego por especies biomédicas)</p> <p>Verificar y supervisar la incorporación de información en la base de datos: Tipo de afectación, Tratamiento, Evaluación de la inserción al medio y periodo de adaptabilidad y Seguimiento según evaluación Considerar a las instituciones que se dedican a la conservación ex situ.</p> <p>Realizar reuniones para fortalecer la experiencia y conocimiento entre los diferentes centros de conservación ex situ</p> <p>Brindar asesoría y seguimiento a los centros, por parte de los funcionarios de MIAMBIENTE y otros estamentos, ambientales y de conservación.</p> |

ANEXO 5. ENCUESTAS COMPLETAS

**Nota: Se agregan tres encuestas
adicionales levantadas en los
alrededores del Centro de Acopio
de Materiales**

**En total fueron tomadas 36
encuestas para el EsIA**

ENCUESTA DE OPINIÓN PÚBLICA

Proyecto: "Diseño, suministro, transporte, entrega e instalación de materiales y equipos, e interconexión para los proyectos de extensión de línea que incluyen: Líneas de distribución eléctrica, luminarias públicas, transformadores, acometidas eléctricas, tapas e instalaciones eléctricas internas para viviendas de bajos recursos en comunidad de San Juan, Patio Provisional." Estudio de Impacto Ambiental Categoría I.

1. Datos Generales:

- a. Lugar Poblado: San Juan
b. Nombre y cédula del entrevistado /a: Telma Vega C.I.P.
c. Edad: 52 Sexo: F ☒ M ☐
d. Nivel de escolaridad: ☒ Primaria, ☐ Secundaria, ☐ Universitario, ☐ Otro
e. Tiempo de residir en el área: 40.

2. Datos socioeconómicos del encuestado:

- a. Trabaja actualmente: Sí ☐ No ☒ (Pasar al punto 3).
b. ¿Qué actividad económica realiza?

3. Percepción del encuestado con relación a su entorno socio – ambiental:

- a. ¿Cómo evalúa la situación ambiental de la zona?
Buena ☒ Regular ☐ Mala ☐ ¿Por qué?

- b. ¿Principales problemas de esta zona? La basura

- c. ¿A percibido olores molestos en la zona?

No

4. Percepción local del proyecto, una vez explicado el:

- a. ¿Usted se siente satisfecho con la información brindada sobre el proyecto?
Sí ☒ No ☐ ¿Por qué?

- b. ¿Cómo calificaría los efectos del proyecto sobre su comunidad?

Positivo: ☒ Negativo: ☐ No sabe: ☐

¿Por qué?

- c. ¿Considera usted que el proyecto afecta el medio ambiente?

Sí ☐ No ☒

¿Por qué?

- d. ¿Estaría usted de acuerdo con el desarrollo del proyecto?

Sí ☒ No ☐ ¿Por qué?

- e. ¿Tiene usted algún comentario final que desee hacer?

Sí ☐ No ☒ Si la respuesta es sí,

¿Cuál?

Nombre del Encuestador: Loreta Caballero

Firma del Encuestador: [Firma]

Fecha: 13 de Febrero 24

ENCUESTA DE OPINIÓN PÚBLICA

Proyecto: "Diseño, suministro, transporte, entrega e instalación de materiales y equipos, e interconexión para los proyectos de extensión de línea que incluyen: Líneas de distribución eléctrica, luminarias públicas, transformadores, acometidas eléctricas, tapas e instalaciones eléctricas internas para viviendas de bajos recursos en comunidad de San Juan, Patio Provisional." Estudio de Impacto Ambiental Categoría I.

1. Datos Generales:

- a. Lugar Poblado: San Juan Restaurante Doris Gladys
b. Nombre y cédula del entrevistado /a: Yenny Sanchez C.I.P.
c. Edad: 51 Sexo: F ☒ M ☐
d. Nivel de escolaridad: ☐ Primaria, ☒ Secundaria, ☐ Universitario, ☐ Otro
e. Tiempo de residir en el área: 25

2. Datos socioeconómicos del encuestado:

- a. Trabaja actualmente: Sí ☒ No ☐ (Pasar al punto 3).
b. ¿Qué actividad económica realiza? Comercio

3. Percepción del encuestado con relación a su entorno socio – ambiental:

- a. ¿Cómo evalúa la situación ambiental de la zona?
Buena ☒ Regular ☐ Mala ☐ ¿Por qué?
b. ¿Principales problemas de esta zona? No
c. ¿A percibido olores molestos en la zona?
No

4. Percepción local del proyecto, una vez explicado el:

- a. ¿Usted se siente satisfecho con la información brindada sobre el proyecto?
Sí ☒ No ☐ ¿Por qué?
b. ¿Cómo calificaría los efectos del proyecto sobre su comunidad?
Positivo: ☒ Negativo: ☐ No sabe: ☐
¿Por qué?
c. ¿Considera usted que el proyecto afecta el medio ambiente?
Sí ☐ No ☒
¿Por qué?
d. ¿Estaría usted de acuerdo con el desarrollo del proyecto?
Sí ☒ No ☐ ¿Por qué?
e. ¿Tiene usted algún comentario final que desee hacer?
Sí ☐ No ☒ Si la respuesta es sí;
¿Cuál?

Nombre del Encuestador: Larita Coballero

Firma del Encuestador: [Firma]

Fecha: 13 de Febrero 24

ENCUESTA DE OPINIÓN PÚBLICA

Proyecto: "Diseño, suministro, transporte, entrega e instalación de materiales y equipos, e interconexión para los proyectos de extensión de línea que incluyen: Líneas de distribución eléctrica, luminarias públicas, transformadores, acometidas eléctricas, tapas e instalaciones eléctricas internas para viviendas de bajos recursos en comunidad de San Juan, Patio Provisional." Estudio de Impacto Ambiental Categoría I.

1. Datos Generales:

- Lugar Poblado: San Juan
- Nombre y cédula del entrevistado /a: Yesenia Hernandez C.I.P
- Edad: 37 Sexo: F ☒ M ☐
- Nivel de escolaridad: ☐ Primaria, ☐ Secundaria, ☒ Universitario, ☐ Otro
- Tiempo de residir en el área: 20 años

2. Datos socioeconómicos del encuestado:

- Trabaja actualmente: Sí ☒ No ☐ (Pasar al punto 3).
- ¿Qué actividad económica realiza? Comerciante

3. Percepción del encuestado con relación a su entorno socio – ambiental:

- ¿Cómo evalúa la situación ambiental de la zona?
Buena ☒ Regular ☐ Mala ☐ ¿Por qué? _____
- ¿Principales problemas de esta zona? No
- ¿A percibido olores molestos en la zona?
No

4. Percepción local del proyecto, una vez explicado el:

- ¿Usted se siente satisfecho con la información brindada sobre el proyecto?
Sí ☒ No ☐ ¿Por qué? _____
- ¿Cómo calificaría los efectos del proyecto sobre su comunidad?
Positivo: ☒ Negativo: ☐ No sabe: ☐
¿Por qué? _____
- ¿Considera usted que el proyecto afecta el medio ambiente?
Sí ☐ No ☒
¿Por qué? _____
- ¿Estaría usted de acuerdo con el desarrollo del proyecto?
Sí ☒ No ☐ ¿Por qué? _____
- ¿Tiene usted algún comentario final que desee hacer?
Sí ☐ No ☒ Si la respuesta es sí;
¿Cuál? _____

Nombre del Encuestador: Loreto Cebalero

Firma del Encuestador: (Firma)

Fecha: 13 de Febrero 24

ENCUESTA DE OPINIÓN PÚBLICA

Proyecto: "Diseño, suministro, transporte, entrega e instalación de materiales y equipos, e interconexión para los proyectos de extensión de línea que incluyen: Líneas de distribución eléctrica, luminarias públicas, transformadores, acometidas eléctricas, tapas e instalaciones eléctricas internas para viviendas de bajos recursos en comunidad de San Juan, Patio Provisional." Estudio de Impacto Ambiental Categoría I.

1. Datos Generales:

- a. Lugar Poblado: San Juan
b. Nombre y cédula del entrevistado /a: José Agustín Guerra C.I.P.
c. Edad: 35 Sexo: F ☐ M ☒
d. Nivel de escolaridad: ☐ Primaria, ☒ Secundaria, ☐ Universitario, ☐ Otro
e. Tiempo de residir en el área: 5 años

2. Datos socioeconómicos del encuestado:

- a. Trabaja actualmente: Sí ☒ No ☐ (Pasar al punto 3).

b. ¿Qué actividad económica realiza? Independiente

3. Percepción del encuestado con relación a su entorno socio - ambiental:

- a. ¿Cómo evalúa la situación ambiental de la zona?

Buena ☒ Regular ☐ Mala ☐ ¿Por qué?

- b. ¿Principales problemas de esta zona? La luz

- c. ¿A percibido olores molestos en la zona?

No

4. Percepción local del proyecto, una vez explicado el:

- a. ¿Usted se siente satisfecho con la información brindada sobre el proyecto?

Sí ☒ No ☐ ¿Por qué?

- b. ¿Cómo calificaría los efectos del proyecto sobre su comunidad?

Positivo: ☒ Negativo: ☐ No sabe: ☐

¿Por qué?

- c. ¿Considera usted que el proyecto afecta el medio ambiente?

Sí ☐ No ☒

¿Por qué?

- d. ¿Estaría usted de acuerdo con el desarrollo del proyecto?

Sí ☒ No ☐ ¿Por qué?

- e. ¿Tiene usted algún comentario final que desee hacer?

Sí ☐ No ☒ Si la respuesta es sí;

¿Cuál?

Nombre del Encuestador: Loreta Caballero

Firma del Encuestador: [Firma]

Fecha: 13 de Febrero 24

Evidencia de las Encuestas en Patio Provisional



Encuesta a residente



Comercio: Restaurante Doña Gladys

ENCUESTA DE OPINIÓN PÚBLICA

Proyecto: "Diseño, suministro, transporte, entrega e instalación de materiales y equipos, e interconexión para los proyectos de extensión de línea que incluyen: Líneas de distribución eléctrica, luminarias públicas, transformadores, acometidas eléctricas, tapias e instalaciones eléctricas internas para viviendas de bajos recursos en comunidad de Cerro Puerco Llano Junco en la Comarca Ngäbe Buglé." Estudio de Impacto Ambiental Categoría I.

1. Datos Generales:

- a. Lugar Poblado: Cerro Peniza
 b. Nombre y cédula del entrevistado /a: Heis Miranda C.I.P. 4-270-258
 c. Edad: 49 Sexo: F ☒ M ☐
 d. Nivel de escolaridad: ☐ Primaria, ☐ Secundaria, ☒ Universitario, ☐ Otro
 e. Tiempo de residir en el área: 49.

2. Datos socioeconómicos del encuestado:

- a. Trabaja actualmente: Sí ☐ No ☒ (Pasar al punto 3).
 b. ¿Qué actividad económica realiza? -

3. Percepción del encuestado con relación a su entorno socio – ambiental:

- a. ¿Cómo evalúa la situación ambiental de la zona?
 Buena ☐ Regular ☒ Mala ☐ ¿Por qué?
 b. ¿Principales problemas de esta zona?
falta de agua
 c. ¿A percibido olores molestos en la zona?
No

4. Percepción local del proyecto, una vez explicado el:

- a. ¿Usted se siente satisfecho con la información brindada sobre el proyecto?
 Si ☒ No ☐ ¿Por qué?
 b. ¿Cómo calificaría los efectos del proyecto sobre su comunidad?
 Positivo: ☒ Negativo: ☐ No sabe: ☐
 ¿Por qué?
 c. ¿Considera usted que el proyecto afecta el medio ambiente?
 Si ☐ No ☒
 ¿Por qué? No causa la deforestación.
 d. ¿Estaría usted de acuerdo con el desarrollo del proyecto?
 Si ☒ No ☐ ¿Por qué?
 e. ¿Tiene usted algún comentario final que desee hacer?
 Si ☐ No ☒ Si la respuesta es sí;
 ¿Cuál?

Nombre del Encuestador: Jenifer Tugri

Firma del Encuestador: Jenifer Tugri

Fecha: 24 / 7 / 2023

ENCUESTA DE OPINIÓN PÚBLICA

Proyecto: "Diseño, suministro, transporte, entrega e instalación de materiales y equipos, e interconexión para los proyectos de extensión de línea que incluyen: Líneas de distribución eléctrica, luminarias públicas, transformadores, acometidas eléctricas, tapas e instalaciones eléctricas internas para viviendas de bajos recursos en comunidad de Cerro Puerco Llano Junco en la Comarca Ngäbe Buglé." Estudio de Impacto Ambiental Categoría I.

1. Datos Generales:

- a. Lugar Poblado: Cerro Puerco
 b. Nombre y cédula del entrevistado /a: Andres Montero C.I.P 4-804-108
 c. Edad: 36 Sexo: F ☐ M ☒
 d. Nivel de escolaridad: ☐ Primaria, ☒ Secundaria, ☐ Universitario, ☐ Otro
 e. Tiempo de residir en el área: 20

2. Datos socioeconómicos del encuestado:

- a. Trabaja actualmente: Sí ☒ No ☐ (Pasar al punto 3).
 b. ¿Qué actividad económica realiza? Agricultura

3. Percepción del encuestado con relación a su entorno socio – ambiental:

- a. ¿Cómo evalúa la situación ambiental de la zona?
 Buena ☒ Regular ☐ Mala ☐ ¿Por qué?
 b. ¿Principales problemas de esta zona?
falta de agua
 c. ¿A percibido olores molestos en la zona?
NO

4. Percepción local del proyecto, una vez explicado el:

- a. ¿Usted se siente satisfecho con la información brindada sobre el proyecto?
 Sí ☒ No ☐ ¿Por qué?
 b. ¿Cómo calificaría los efectos del proyecto sobre su comunidad?
 Positivo: ☒ Negativo: ☐ No sabe: ☐
 ¿Por qué?
 c. ¿Considera usted que el proyecto afecta el medio ambiente?
 Sí ☐ No ☒
 ¿Por qué?
 d. ¿Estaría usted de acuerdo con el desarrollo del proyecto?
 Sí ☒ No ☐ ¿Por qué? Beneficio a la Comunidad.
 e. ¿Tiene usted algún comentario final que desee hacer?
 Sí ☐ No ☒ Si la respuesta es sí;
 ¿Cuál?

Nombre del Encuestador: Jenifer Tugri

Firma del Encuestador: Jenifer Tugri

Fecha: 24/7/2023

ENCUESTA DE OPINIÓN PÚBLICA

Proyecto: "Diseño, suministro, transporte, entrega e instalación de materiales y equipos, e interconexión para los proyectos de extensión de línea que incluyen: Líneas de distribución eléctrica, luminarias públicas, transformadores, acometidas eléctricas, tapias e instalaciones eléctricas internas para viviendas de bajos recursos en comunidad de Cerro Puerco Llano Junco en la Comarca Ngäbe Buglé." Estudio de Impacto Ambiental Categoría I.

1. Datos Generales:

- a. Lugar Poblado: Cerro Puerco
 b. Nombre y cédula del entrevistado /a: Anayansi Rodriguez C.I.P 4-816-142
 c. Edad: 40 Sexo: F ☒ M ☐
 d. Nivel de escolaridad: ☒ Primaria, ☐ Secundaria, ☐ Universitario, ☐ Otro
 e. Tiempo de residir en el área: 16.

2. Datos socioeconómicos del encuestado:

- a. Trabaja actualmente: Si ☒ No ☐ (Pasar al punto 3).
 b. ¿Qué actividad económica realiza? Agricultura

3. Percepción del encuestado con relación a su entorno socio – ambiental:

- a. ¿Cómo evalúa la situación ambiental de la zona?
 Buena ☐ Regular ☒ Mala ☐ ¿Por qué?

 b. ¿Principales problemas de esta zona?
Falta de agua.
 c. ¿A percibido olores molestos en la zona?
No

4. Percepción local del proyecto, una vez explicado el:

- a. ¿Usted se siente satisfecho con la información brindada sobre el proyecto?
 Si ☒ No ☐ ¿Por qué? Nos brindan la información Necesaria.
 b. ¿Cómo calificaría los efectos del proyecto sobre su comunidad?
 Positivo: ☐ Negativo: ☐ No sabe: ☒
 ¿Por qué?
 c. ¿Considera usted que el proyecto afecta el medio ambiente?
 Si ☐ No ☒
 ¿Por qué?
 d. ¿Estaría usted de acuerdo con el desarrollo del proyecto?
 Si ☒ No ☐ ¿Por qué?
 e. ¿Tiene usted algún comentario final que desee hacer?
 Si ☐ No ☒ Si la respuesta es sí;
 ¿Cuál?

Nombre del Encuestador:

Jenifer Tugri

Firma del Encuestador:

Jenifer Tugri

Fecha:

24/7/2023

ENCUESTA DE OPINIÓN PÚBLICA

Proyecto: "Diseño, suministro, transporte, entrega e instalación de materiales y equipos, e interconexión para los proyectos de extensión de línea que incluyen: Líneas de distribución eléctrica, luminarias públicas, transformadores, acometidas eléctricas, tapias e instalaciones eléctricas internas para viviendas de bajos recursos en comunidad de Cerro Puerco Llano Junco en la Comarca Ngäbe Buglé." Estudio de Impacto Ambiental Categoría I.

1. Datos Generales:

- a. Lugar Poblado: Cerro Ceniza
 b. Nombre y cédula del entrevistado /a: Gregorio Santo G. C.I.P 4-802-630
 c. Edad: 42 Sexo: F ☐ M ☒
 d. Nivel de escolaridad: ☒ Primaria, ☐ Secundaria, ☐ Universitario, ☐ Otro
 e. Tiempo de residir en el área: 42

2. Datos socioeconómicos del encuestado:

- a. Trabaja actualmente: Sí ☐ No ☒ (Pasar al punto 3).
 b. ¿Qué actividad económica realiza? -

3. Percepción del encuestado con relación a su entorno socio – ambiental:

- a. ¿Cómo evalúa la situación ambiental de la zona?
 Buena ☐ Regular ☒ Mala ☐ ¿Por qué?
 b. ¿Principales problemas de esta zona?
Falta de agua.
 c. ¿A percibido olores molestos en la zona?
No

4. Percepción local del proyecto, una vez explicado el:

- a. ¿Usted se siente satisfecho con la información brindada sobre el proyecto?
 Si ☒ No ☐ ¿Por qué? -
 b. ¿Cómo calificaría los efectos del proyecto sobre su comunidad?
 Positivo: - Negativo: - No sabe: ☒
 ¿Por qué? -
 c. ¿Considera usted que el proyecto afecta el medio ambiente?
 Si ☐ No ☒
 ¿Por qué? -
 d. ¿Estaría usted de acuerdo con el desarrollo del proyecto?
 Si ☒ No ☐ ¿Por qué? Podemos emprender.
 e. ¿Tiene usted algún comentario final que desee hacer?
 Si ☐ No ☒ Si la respuesta es sí;
 ¿Cuál? -

Nombre del Encuestador: Jenifer TugriFirma del Encuestador: Jenifer TugriFecha: 24/7/2023

ENCUESTA DE OPINIÓN PÚBLICA

Proyecto: "Diseño, suministro, transporte, entrega e instalación de materiales y equipos, e interconexión para los proyectos de extensión de línea que incluyen: Líneas de distribución eléctrica, luminarias públicas, transformadores, acometidas eléctricas, tapas e instalaciones eléctricas internas para viviendas de bajos recursos en comunidad de Cerro Puerco Llano Junco en la Comarca Ngäbe Buglé." Estudio de Impacto Ambiental Categoría I.

1. Datos Generales:

- a. Lugar Poblado: Cerro Puerco
 b. Nombre y cédula del entrevistado /a: Dionisio Zurdo J. C.I.P 4-710-239
 c. Edad: 45 Sexo: F ☐ M ☒
 d. Nivel de escolaridad: ☒ Primaria, ☐ Secundaria, ☐ Universitario, ☐ Otro
 e. Tiempo de residir en el área: 45.

2. Datos socioeconómicos del encuestado:

- a. Trabaja actualmente: Sí ☒ No ☐ (Pasar al punto 3).
 b. ¿Qué actividad económica realiza? Agricultura

3. Percepción del encuestado con relación a su entorno socio – ambiental:

- a. ¿Cómo evalúa la situación ambiental de la zona?
 Buena ☐ Regular ☐ Mala ☒ ¿Por qué?
No Hay luz.
 b. ¿Principales problemas de esta zona?
Ninguna
 c. ¿A percibido olores molestos en la zona?
No

4. Percepción local del proyecto, una vez explicado el:

- a. ¿Usted se siente satisfecho con la información brindada sobre el proyecto?
 Sí ☒ No ☐ ¿Por qué? —
 b. ¿Cómo calificaría los efectos del proyecto sobre su comunidad?
 Positivo: ☒ Negativo: ☐ No sabe: ☐
 ¿Por qué? —
 c. ¿Considera usted que el proyecto afecta el medio ambiente?
 Sí ☒ No ☐
 ¿Por qué? habra deforestación.
 d. ¿Estaría usted de acuerdo con el desarrollo del proyecto?
 Sí ☒ No ☐ ¿Por qué? —
 e. ¿Tiene usted algún comentario final que desee hacer?
 Si ☐ No ☒ Si la respuesta es sí;
 ¿Cuál? —

Nombre del Encuestador: Jenifer Tugri

Firma del Encuestador: Jenifer Tugri

Fecha: 24 / 7 / 2023.

ENCUESTA DE OPINIÓN PÚBLICA

Proyecto: "Diseño, suministro, transporte, entrega e instalación de materiales y equipos, e interconexión para los proyectos de extensión de línea que incluyen: Líneas de distribución eléctrica, luminarias públicas, transformadores, acometidas eléctricas, tapias e instalaciones eléctricas internas para viviendas de bajos recursos en comunidad de Cerro Puerco Llano Junco en la Comarca Ngäbe Buglé." Estudio de Impacto Ambiental Categoría I.

1. Datos Generales:

- a. Lugar Poblado: Cerro Ceniza
b. Nombre y cédula del entrevistado /a: Elia Santos Santos C.I.P 4-727-2123
c. Edad: 73 Sexo: F ☒ M
d. Nivel de escolaridad: ☐ Primaria, ☐ Secundaria, ☐ Universitario, ☒ Otro No estudio.
e. Tiempo de residir en el área: 73..

2. Datos socioeconómicos del encuestado:

- a. Trabaja actualmente: Sí ☐ No ☒ (Pasar al punto 3).
b. ¿Qué actividad económica realiza?

3. Percepción del encuestado con relación a su entorno socio – ambiental:

- a. ¿Cómo evalúa la situación ambiental de la zona?
Buena ☒ Regular ☐ Mala ☐ ¿Por qué?

- b. ¿Principales problemas de esta zona?

- c. ¿A percibido olores molestos en la zona?

4. **Percepción local del proyecto, una vez explicado el:**

- a. ¿Usted se siente satisfecho con la información brindada sobre el proyecto?
Si ☒ No ☐ ¿Por qué? Conocemos más del Proyecto.
- b. ¿Cómo calificaría los efectos del proyecto sobre su comunidad?
Positivo: ☒ Negativo: _____ No sabe: _____
¿Por qué? _____
- c. ¿Considera usted que el proyecto afecta el medio ambiente?
Si ☐ No ☒
¿Por qué? _____
- d. ¿Estaría usted de acuerdo con el desarrollo del proyecto?
Si ☒ No ☐ ¿Por qué? _____
- e. ¿Tiene usted algún comentario final que desee hacer?
Si ☐ No ☒ Si la respuesta es sí;
¿Cuál? _____

Nombre del Encuestador:

Firma del Encuestador:

Fecha:

ENCUESTA DE OPINIÓN PÚBLICA

Proyecto: "Diseño, suministro, transporte, entrega e instalación de materiales y equipos, e interconexión para los proyectos de extensión de línea que incluyen: Líneas de distribución eléctrica, luminarias públicas, transformadores, acometidas eléctricas, tapias e instalaciones eléctricas internas para viviendas de bajos recursos en comunidad de Cerro Puerco Llano Junco en la Comarca Ngäbe Buglé." Estudio de Impacto Ambiental Categoría I.

1. Datos Generales:

- a. Lugar Poblado: Cerro Ceniza
 b. Nombre y cédula del entrevistado /a: Raul Jimenez C.I.P. 4-770-1161
 c. Edad: 41 Sexo: F ☐ M ☒
 d. Nivel de escolaridad: ☐ Primaria, ☒ Secundaria, ☐ Universitario, ☐ Otro
 e. Tiempo de residir en el área: 32.

2. Datos socioeconómicos del encuestado:

- a. Trabaja actualmente: Sí ☐ No ☒ (Pasar al punto 3).
 b. ¿Qué actividad económica realiza? —

3. Percepción del encuestado con relación a su entorno socio – ambiental:

- a. ¿Cómo evalúa la situación ambiental de la zona?
 Buena ☐ Regular ☒ Mala ☐ ¿Por qué? —
 b. ¿Principales problemas de esta zona?
Salud
 c. ¿A percibido olores molestos en la zona?
No

4. Percepción local del proyecto, una vez explicado el:

- a. ¿Usted se siente satisfecho con la información brindada sobre el proyecto?
 Si ☒ No ☐ ¿Por qué? —
 b. ¿Cómo calificaría los efectos del proyecto sobre su comunidad?
 Positivo: ☒ Negativo: ☐ No sabe: ☐
 ¿Por qué? Ayudara a la Comunidad.
 c. ¿Considera usted que el proyecto afecta el medio ambiente?
 Si ☐ No ☒
 ¿Por qué? —
 d. ¿Estaría usted de acuerdo con el desarrollo del proyecto?
 Si ☒ No ☐ ¿Por qué? —
 e. ¿Tiene usted algún comentario final que desee hacer?
 Si ☐ No ☒ Si la respuesta es sí;
 ¿Cuál? —

Nombre del Encuestador: Jenifer TugriFirma del Encuestador: Jenifer TugriFecha: 24/7/2023

ENCUESTA DE OPINIÓN PÚBLICA

Proyecto: "Diseño, suministro, transporte, entrega e instalación de materiales y equipos, e interconexión para los proyectos de extensión de línea que incluyen: Líneas de distribución eléctrica, luminarias públicas, transformadores, acometidas eléctricas, tapias e instalaciones eléctricas internas para viviendas de bajos recursos en comunidad de Cerro Puerco Llano Junco en la Comarca Ngäbe Buglé." Estudio de Impacto Ambiental Categoría I.

1. Datos Generales:

- a. Lugar Poblado: Llano Junco
 b. Nombre y cédula del entrevistado /a: Demecio Santo P. C.I.P. 4-825-803
 c. Edad: 41 Sexo: F ☐ M ☒
 d. Nivel de escolaridad: ☒ Primaria, ☐ Secundaria, ☐ Universitario, ☐ Otro
 e. Tiempo de residir en el área: 41.

2. Datos socioeconómicos del encuestado:

- a. Trabaja actualmente: Sí ☒ No ☐ (Pasar al punto 3).
 b. ¿Qué actividad económica realiza? Agricultura

3. Percepción del encuestado con relación a su entorno socio – ambiental:

- a. ¿Cómo evalúa la situación ambiental de la zona?
 Buena ☐ Regular ☒ Mala ☐ ¿Por qué?
 b. ¿Principales problemas de esta zona?
Falta de agua
 c. ¿A percibido olores molestos en la zona?
No

4. Percepción local del proyecto, una vez explicado el:

- a. ¿Usted se siente satisfecho con la información brindada sobre el proyecto?
 Si ☒ No ☐ ¿Por qué? —
 b. ¿Cómo calificaría los efectos del proyecto sobre su comunidad?
 Positivo: — Negativo: — No sabe: ☒
 ¿Por qué? —
 c. ¿Considera usted que el proyecto afecta el medio ambiente?
 Si ☐ No ☒
 ¿Por qué? —
 d. ¿Estaría usted de acuerdo con el desarrollo del proyecto?
 Si ☒ No ☐ ¿Por qué? Nos ayudara a emprender.
 e. ¿Tiene usted algún comentario final que desee hacer?
 Si ☐ No ☒ Si la respuesta es sí;
 ¿Cuál? —

Nombre del Encuestador: Jenifer TugriFirma del Encuestador: Jenifer TugriFecha: 24/7/2023

ENCUESTA DE OPINIÓN PÚBLICA

Proyecto: "Diseño, suministro, transporte, entrega e instalación de materiales y equipos, e interconexión para los proyectos de extensión de línea que incluyen: Líneas de distribución eléctrica, luminarias públicas, transformadores, acometidas eléctricas, tapas e instalaciones eléctricas internas para viviendas de bajos recursos en comunidad de Cerro Puerco Llano Junco en la Comarca Ngäbe Buglé." Estudio de Impacto Ambiental Categoría I.

1. Datos Generales:

- a. Lugar Poblado: Cerro Ceniza
 b. Nombre y cédula del entrevistado /a: Abigail Guillen S. C.I.P. 4-719-779.
 c. Edad: 43 Sexo: F ☒ M ☒
 d. Nivel de escolaridad: ☒ Primaria, ☐ Secundaria, ☐ Universitario, ☐ Otro
 e. Tiempo de residir en el área: 43.

2. Datos socioeconómicos del encuestado:

- a. Trabaja actualmente: Sí ☒ No ☐ (Pasar al punto 3).
 b. ¿Qué actividad económica realiza? Agricultura

3. Percepción del encuestado con relación a su entorno socio – ambiental:

- a. ¿Cómo evalúa la situación ambiental de la zona?
 Buena ☐ Regular ☒ Mala ☐ ¿Por qué?
Deforestación
 b. ¿Principales problemas de esta zona?
Falta de agua
 c. ¿A percibido olores molestos en la zona?
No.

4. Percepción local del proyecto, una vez explicado el:

- a. ¿Usted se siente satisfecho con la información brindada sobre el proyecto?
 Si ☒ No ☐ ¿Por qué? _____
 b. ¿Cómo calificaría los efectos del proyecto sobre su comunidad?
 Positivo: _____ Negativo: _____ No sabe: ☒
 ¿Por qué? _____
 c. ¿Considera usted que el proyecto afecta el medio ambiente?
 Si ☐ No ☒
 ¿Por qué? _____
 d. ¿Estaría usted de acuerdo con el desarrollo del proyecto?
 Si ☒ No ☐ ¿Por qué? nos traera Multiples beneficio.
 e. ¿Tiene usted algún comentario final que desee hacer?
 Si ☐ No ☒ Si la respuesta es sí;
 ¿Cuál? _____

Nombre del Encuestador: Jenifer TugriFirma del Encuestador: Jenifer TugriFecha: 24/7/2023.

ENCUESTA DE OPINIÓN PÚBLICA

Proyecto: "Diseño, suministro, transporte, entrega e instalación de materiales y equipos, e interconexión para los proyectos de extensión de línea que incluyen: Líneas de distribución eléctrica, luminarias públicas, transformadores, acometidas eléctricas, tapias e instalaciones eléctricas internas para viviendas de bajos recursos en comunidad de Cerro Puerco Llano Junco en la Comarca Ngäbe Buglé." Estudio de Impacto Ambiental Categoría I.

1. Datos Generales:

- a. Lugar Poblado: Cerro Puerco
 b. Nombre y cédula del entrevistado /a: Leidy Salina T. C.I.P 4-752-1830
 c. Edad: 34 Sexo: F ☒ M ☐
 d. Nivel de escolaridad: ☐ Primaria, ☐ Secundaria, ☒ Universitario, ☐ Otro
 e. Tiempo de residir en el área: 34

2. Datos socioeconómicos del encuestado:

- a. Trabaja actualmente: Sí ☐ No ☒ (Pasar al punto 3).
 b. ¿Qué actividad económica realiza? —

3. Percepción del encuestado con relación a su entorno socio – ambiental:

- a. ¿Cómo evalúa la situación ambiental de la zona?
 Buena ☒ Regular ☐ Mala ☐ ¿Por qué? —
 b. ¿Principales problemas de esta zona?
falta de agua
 c. ¿A percibido olores molestos en la zona?
NO

4. Percepción local del proyecto, una vez explicado el:

- a. ¿Usted se siente satisfecho con la información brindada sobre el proyecto?
 Si ☒ No ☐ ¿Por qué? —
 b. ¿Cómo calificaría los efectos del proyecto sobre su comunidad?
 Positivo: ☒ Negativo: ☐ No sabe: ☐
 ¿Por qué? Habría muchos beneficios.
 c. ¿Considera usted que el proyecto afecta el medio ambiente?
 Si ☐ No ☒
 ¿Por qué? —
 d. ¿Estaría usted de acuerdo con el desarrollo del proyecto?
 Si ☒ No ☐ ¿Por qué? —
 e. ¿Tiene usted algún comentario final que desee hacer?
 Si ☐ No ☒ Si la respuesta es sí;
 ¿Cuál? —

Nombre del Encuestador: Jenifer Tugri

Firma del Encuestador: Jenifer Tugri

Fecha: 24 / 7 / 2023

ENCUESTA DE OPINIÓN PÚBLICA

Proyecto: "Diseño, suministro, transporte, entrega e instalación de materiales y equipos, e interconexión para los proyectos de extensión de línea que incluyen: Líneas de distribución eléctrica, luminarias públicas, transformadores, acometidas eléctricas, tapias e instalaciones eléctricas internas para viviendas de bajos recursos en comunidad de Cerro Puerco Llano Junco en la Comarca Ngäbe Buglé." Estudio de Impacto Ambiental Categoría I.

1. Datos Generales:

- a. Lugar Poblado: Cerro Tuerco
b. Nombre y cédula del entrevistado/a: Marcos Sire C.I.P. 12-709-296
c. Edad: 24 Sexo: F ☐ M ☒
d. Nivel de escolaridad: ☐ Primaria, ☒ Secundaria, ☐ Universitario, ☐ Otro
e. Tiempo de residir en el área: 3 años

2. Datos socioeconómicos del encuestado:

- a. Trabaja actualmente: Sí ☐ No ☒ (Pasar al punto 3).

3. Percepción del encuestado con relación a su entorno socio – ambiental:

- a. ¿Cómo evalúa la situación ambiental de la zona?
Buena ☒ Regular ☐ Mala ☐ ¿Por qué?

- b. ¿Principales problemas de esta zona?

- c. ¿A percibido olores molestos en la zona?

4. **Percepción local del proyecto, una vez explicado el:**

- a. ¿Usted se siente satisfecho con la información brindada sobre el proyecto?
Si ☒ No ☐ ¿Por qué?

- b. ¿Cómo calificaría los efectos del proyecto sobre su comunidad?

Positivo: ☒ Negativo: ☐ No sabe: ☐

¿Por qué?

- c. ¿Considera usted que el proyecto afecta el medio ambiente?

Si ☐ No ☒

¿Por qué? No ocasionara la deforestación

- d. ¿Estaría usted de acuerdo con el desarrollo del proyecto?

Si ☒ No ☐ ¿Por qué?

- c. ¿Tiene usted algún comentario final que desee hacer?

Si ☐ No ☒ Si la respuesta es sí:

¿Cuál?

Nombre del Encuestador:

Firma del Encuestador:

Fecha:

ENCUESTA DE OPINIÓN PÚBLICA

Proyecto: “Diseño, suministro, transporte, entrega e instalación de materiales y equipos, e interconexión para los proyectos de extensión de línea que incluyen: Líneas de distribución eléctrica, luminarias públicas, transformadores, acometidas eléctricas, tapias e instalaciones eléctricas internas para viviendas de bajos recursos en comunidad de Cerro Puerco Llano Junco en la Comarca Ngäbe Buglé.” Estudio de Impacto Ambiental Categoría I.

1. Datos Generales:

- a. Lugar Poblado: Cerro Puerco.
b. Nombre y cédula del entrevistado /a: Silvano Prado. C.C.I.P 4-785-1012
c. Edad: 47 Sexo: F ☐ M ☒
d. Nivel de escolaridad: ☒ Primaria, ☐ Secundaria, ☐ Universitario, ☐ Otro
e. Tiempo de residir en el área: 10 Años.

2. Datos socioeconómicos del encuestado:

- a. Trabaja actualmente: Sí ☐ No ☒ (Pasar al punto 3).

3. Percepción del encuestado con relación a su entorno socio – ambiental:

- a. ¿Cómo evalúa la situación ambiental de la zona?
Buena___ Regular ☒ Mala___ ¿Por qué?
- b. ¿Principales problemas de esta zona?
Falta de agua
- c. ¿A percibido olores molestos en la zona?
NO

4. Percepción local del proyecto, una vez explicado el:

- a. ¿Usted se siente satisfecho con la información brindada sobre el proyecto?
Si ☒ No ☐ ¿Por qué? _____
- b. ¿Cómo calificaría los efectos del proyecto sobre su comunidad?
Positivo: ☒ Negativo: ☐ No sabe: ☐
¿Por qué? _____
- c. ¿Considera usted que el proyecto afecta el medio ambiente?
Si ☐ No ☒
¿Por qué? _____
- d. ¿Estaría usted de acuerdo con el desarrollo del proyecto?
Si ☒ No ☐ ¿Por qué? Beneficiara a la Comunidad.
- e. ¿Tiene usted algún comentario final que desee hacer?
Si ☐ No ☒ Si la respuesta es sí;
¿Cuál? _____

Nombre del Encuestador: Jenifer Tugri

Firma del Encuestador: Jenifer Tugci

Fecha: 24 / 7 / 2023 .

ENCUESTA DE OPINIÓN PÚBLICA

Proyecto: "Diseño, suministro, transporte, entrega e instalación de materiales y equipos, e interconexión para los proyectos de extensión de línea que incluyen: Líneas de distribución eléctrica, luminarias públicas, transformadores, acometidas eléctricas, tapas e instalaciones eléctricas internas para viviendas de bajos recursos en comunidad de Cerro Puerco Llano Junco en la Comarca Ngäbe Buglé." Estudio de Impacto Ambiental Categoría I.

1. Datos Generales:

- a. Lugar Poblado: Cerro Puerco
 b. Nombre y cédula del entrevistado /a: Maria Pedrol R. C.I.P 4-804-660
 c. Edad: 38 Sexo: F ☒ M ☐
 d. Nivel de escolaridad: ☐ Primaria, ☒ Secundaria, ☐ Universitario, ☐ Otro
 e. Tiempo de residir en el área: 38.

2. Datos socioeconómicos del encuestado:

- a. Trabaja actualmente: Sí ☐ No ☒ (Pasar al punto 3).
 b. ¿Qué actividad económica realiza? -

3. Percepción del encuestado con relación a su entorno socio – ambiental:

- a. ¿Cómo evalúa la situación ambiental de la zona?
 Buena ☐ Regular ☒ Mala ☐ ¿Por qué?
-
 b. ¿Principales problemas de esta zona?
Falta de agua
 c. ¿A percibido olores molestos en la zona?
No

4. Percepción local del proyecto, una vez explicado el:

- a. ¿Usted se siente satisfecho con la información brindada sobre el proyecto?
 Sí ☒ No ☐ ¿Por qué? -
 b. ¿Cómo calificaría los efectos del proyecto sobre su comunidad?
 Positivo: - Negativo: - No sabe: ☒
 ¿Por qué? -
 c. ¿Considera usted que el proyecto afecta el medio ambiente?
 Sí ☐ No ☒
 ¿Por qué? -
 d. ¿Estaría usted de acuerdo con el desarrollo del proyecto?
 Sí ☒ No ☐ ¿Por qué? Nos traera beneficio.
 e. ¿Tiene usted algún comentario final que desee hacer?
 Sí ☐ No ☒ Si la respuesta es sí;
 ¿Cuál? -

Nombre del Encuestador: Jenifer TugriFirma del Encuestador: Jenifer TugriFecha: 24/7/2023.

ENCUESTA DE OPINIÓN PÚBLICA

Proyecto: "Diseño, suministro, transporte, entrega e instalación de materiales y equipos, e interconexión para los proyectos de extensión de línea que incluyen: Líneas de distribución eléctrica, luminarias públicas, transformadores, acometidas eléctricas, tapias e instalaciones eléctricas internas para viviendas de bajos recursos en comunidad de Cerro Puerco Llano Junco en la Comarca Ngäbe Buglé." Estudio de Impacto Ambiental Categoría I.

1. Datos Generales:

- a. Lugar Poblado: Cerro Ceniza
 b. Nombre y cédula del entrevistado /a: Lilibka Palacio C.I.P 4-039-2009
 c. Edad: 46 Sexo: F ☒ M ☐
 d. Nivel de escolaridad: ☐ Primaria, ☐ Secundaria, ☐ Universitario, ☐ Otro
 e. Tiempo de residir en el área: 46

2. Datos socioeconómicos del encuestado:

- a. Trabaja actualmente: Sí ☐ No ☒ (Pasar al punto 3).
 b. ¿Qué actividad económica realiza? -

3. Percepción del encuestado con relación a su entorno socio – ambiental:

- a. ¿Cómo evalúa la situación ambiental de la zona?
 Buena ☐ Regular ☒ Mala ☐ ¿Por qué?
-
 b. ¿Principales problemas de esta zona?
Ninguna
 c. ¿A percibido olores molestos en la zona?
No

4. Percepción local del proyecto, una vez explicado el:

- a. ¿Usted se siente satisfecho con la información brindada sobre el proyecto?
 Si ☒ No ☐ ¿Por qué? -
 b. ¿Cómo calificaría los efectos del proyecto sobre su comunidad?
 Positivo: - Negativo: - No sabe: ☒
 ¿Por qué? -
 c. ¿Considera usted que el proyecto afecta el medio ambiente?
 Si ☐ No ☒ ¿Por qué? No causa deforestación
 d. ¿Estaría usted de acuerdo con el desarrollo del proyecto?
 Si ☒ No ☐ ¿Por qué? -
 e. ¿Tiene usted algún comentario final que desee hacer?
 Si ☐ No ☒ Si la respuesta es sí;
 ¿Cuál? -

Nombre del Encuestador: Jenifer TugriFirma del Encuestador: Jenifer TugriFecha: 24 / 7 / 2023

ENCUESTA DE OPINIÓN PÚBLICA

Proyecto: "Diseño, suministro, transporte, entrega e instalación de materiales y equipos, e interconexión para los proyectos de extensión de línea que incluyen: Líneas de distribución eléctrica, luminarias públicas, transformadores, acometidas eléctricas, tapias e instalaciones eléctricas internas para viviendas de bajos recursos en comunidad de Cerro Puerco Llano Junco en la Comarca Ngäbe Buglé." Estudio de Impacto Ambiental Categoría I.

1. Datos Generales:

- a. Lugar Poblado: Cerro Puerco
 b. Nombre y cédula del entrevistado /a: Elvin Santo C.I.P. 4-796-721
 c. Edad: 27 Sexo: F ☐ M ☒
 d. Nivel de escolaridad: ☐ Primaria, ☒ Secundaria, ☐ Universitario, ☐ Otro
 e. Tiempo de residir en el área: 27.

2. Datos socioeconómicos del encuestado:

- a. Trabaja actualmente: Sí ☒ No ☐ (Pasar al punto 3)
 b. ¿Qué actividad económica realiza? Venta de Pollo

3. Percepción del encuestado con relación a su entorno socio – ambiental:

- a. ¿Cómo evalúa la situación ambiental de la zona?
 Buena ☒ Regular ☐ Mala ☐ ¿Por qué?
 b. ¿Principales problemas de esta zona?
Falta de medicamento
 c. ¿A percibido olores molestos en la zona?
No

4. Percepción local del proyecto, una vez explicado el:

- a. ¿Usted se siente satisfecho con la información brindada sobre el proyecto?
 Si ☒ No ☐ ¿Por qué?
 b. ¿Cómo calificaría los efectos del proyecto sobre su comunidad?
 Positivo: ☒ Negativo: ☐ No sabe: ☐
 ¿Por qué? El Proyecto ayudara a la Comunidad.
 c. ¿Considera usted que el proyecto afecta el medio ambiente?
 Si ☐ No ☒
 ¿Por qué?
 d. ¿Estaría usted de acuerdo con el desarrollo del proyecto?
 Si ☒ No ☐ ¿Por qué?
 e. ¿Tiene usted algún comentario final que desee hacer?
 Si ☐ No ☒ Si la respuesta es sí;
 ¿Cuál?

Nombre del Encuestador: Jenifer Tugri

Firma del Encuestador: Jenifer Tugri

Fecha: 24/7/2023

ENCUESTA DE OPINIÓN PÚBLICA

Proyecto: "Diseño, suministro, transporte, entrega e instalación de materiales y equipos, e interconexión para los proyectos de extensión de línea que incluyen: Líneas de distribución eléctrica, luminarias públicas, transformadores, acometidas eléctricas, tapias e instalaciones eléctricas internas para viviendas de bajos recursos en comunidad de Cerro Puerco Llano Junco en la Comarca Ngäbe Buglé." Estudio de Impacto Ambiental Categoría I.

1. Datos Generales:

- a. Lugar Poblado: Cerro Puerco
 b. Nombre y cédula del entrevistado /a: Verónica Pedro C.I.P 4-790-296
 c. Edad: 28 Sexo: F ☒ M ☐
 d. Nivel de escolaridad: ☐ Primaria, ☐ Secundaria, ☒ Universitario, ☐ Otro
 e. Tiempo de residir en el área: 28 años

2. Datos socioeconómicos del encuestado:

- a. Trabaja actualmente: Sí ☐ No ☒ (Pasar al punto 3).
 b. ¿Qué actividad económica realiza? -

3. Percepción del encuestado con relación a su entorno socio – ambiental:

- a. ¿Cómo evalúa la situación ambiental de la zona?
 Buena ☐ Regular ☒ Mala ☐ ¿Por qué?

- b. ¿Principales problemas de esta zona?

Falta de agua

- c. ¿A percibido olores molestos en la zona?

4. Percepción local del proyecto, una vez explicado el:

- a. ¿Usted se siente satisfecho con la información brindada sobre el proyecto?

Sí ☒ No ☐ ¿Por qué?

- b. ¿Cómo calificaría los efectos del proyecto sobre su comunidad?

Positivo: ☒ Negativo: ☐ No sabe: ☐

¿Por qué?

- c. ¿Considera usted que el proyecto afecta el medio ambiente?

Sí ☒ No ☐

¿Por qué?

Deforestación

- d. ¿Estaría usted de acuerdo con el desarrollo del proyecto?

Sí ☒ No ☐ ¿Por qué? ayuda Emprender negocios

- e. ¿Tiene usted algún comentario final que desee hacer?

Sí ☐ No ☒ Si la respuesta es sí;

¿Cuál?

Nombre del Encuestador:

Alcides Hurtado

Firma del Encuestador:

Alcides Hurtado

Fecha:

24/7/23

ENCUESTA DE OPINIÓN PÚBLICA

Proyecto: "Diseño, suministro, transporte, entrega e instalación de materiales y equipos, e interconexión para los proyectos de extensión de línea que incluyen: Líneas de distribución eléctrica, luminarias públicas, transformadores, acometidas eléctricas, tapias e instalaciones eléctricas internas para viviendas de bajos recursos en comunidad de Cerro Puerco Llano Junco en la Comarca Ngäbe Buglé." Estudio de Impacto Ambiental Categoría I.

1. Datos Generales:

- a. Lugar Poblado: Cerro Puerco
 b. Nombre y cédula del entrevistado /a: Inis Montero C.I.P. 12-703-7328
 c. Edad: 73 Sexo: F ☐ M ☒
 d. Nivel de escolaridad: ☐ Primaria, ☒ Secundaria, ☐ Universitario, ☐ Otro
 e. Tiempo de residir en el área: 23 años

2. Datos socioeconómicos del encuestado:

- a. Trabaja actualmente: Sí ☐ No ☒ (Pasar al punto 3).
 b. ¿Qué actividad económica realiza? -

3. Percepción del encuestado con relación a su entorno socio – ambiental:

- a. ¿Cómo evalúa la situación ambiental de la zona?
 Buena ☒ Regular ☐ Mala ☐ ¿Por qué?
 b. ¿Principales problemas de esta zona?
Falta de agua
 c. ¿A percibido olores molestos en la zona?
no

4. Percepción local del proyecto, una vez explicado el:

- a. ¿Usted se siente satisfecho con la información brindada sobre el proyecto?
 Sí ☒ No ☐ ¿Por qué?
 b. ¿Cómo calificaría los efectos del proyecto sobre su comunidad?
 Positivo: ☒ Negativo: ☐ No sabe: ☐
 ¿Por qué? 1
 c. ¿Considera usted que el proyecto afecta el medio ambiente?
 Sí ☐ No ☒
 ¿Por qué?
 d. ¿Estaría usted de acuerdo con el desarrollo del proyecto?
 Sí ☒ No ☐ ¿Por qué? Tendra Emprondimiento y otro cosas más
 e. ¿Tiene usted algún comentario final que desee hacer?
 Sí ☐ No ☒ Si la respuesta es sí;
 ¿Cuál?

Nombre del Encuestador: Alideth Hurtado

Firma del Encuestador: Alideth Hurtado

Fecha: 27/7/23

ENCUESTA DE OPINIÓN PÚBLICA

Proyecto: "Diseño, suministro, transporte, entrega e instalación de materiales y equipos, e interconexión para los proyectos de extensión de línea que incluyen: Líneas de distribución eléctrica, luminarias públicas, transformadores, acometidas eléctricas, tapias e instalaciones eléctricas internas para viviendas de bajos recursos en comunidad de Cerro Puerco Llano Junco en la Comarca Ngäbe Buglé." Estudio de Impacto Ambiental Categoría I.

1. Datos Generales:

- a. Lugar Poblado: Cerro puerco
 b. Nombre y cédula del entrevistado /a: Maria Santos C.I.P 4-266-1899
 c. Edad: 51 Sexo: F ☒ M ☐
 d. Nivel de escolaridad: ☐ Primaria, ☐ Secundaria, ☐ Universitario, ☒ Otro no estudio
 e. Tiempo de residir en el área: 39 años

2. Datos socioeconómicos del encuestado:

- a. Trabaja actualmente: Sí ☒ No ☐ (Pasar al punto 3).
 b. ¿Qué actividad económica realiza? agricultura

3. Percepción del encuestado con relación a su entorno socio – ambiental:

- a. ¿Cómo evalúa la situación ambiental de la zona?
 Buena ☐ Regular ☒ Mala ☐ ¿Por qué?

- b. ¿Principales problemas de esta zona?

- c. ¿A percibido olores molestos en la zona?

4. Percepción local del proyecto, una vez explicado el:

- a. ¿Usted se siente satisfecho con la información brindada sobre el proyecto?
 Sí ☒ No ☐ ¿Por qué?

- b. ¿Cómo calificaría los efectos del proyecto sobre su comunidad?

Positivo: ☒ Negativo: ☐ No sabe: ☐

¿Por qué?

- c. ¿Considera usted que el proyecto afecta el medio ambiente?

Sí ☒ No ☐

¿Por qué? por la Deforestación de árboles

- d. ¿Estaría usted de acuerdo con el desarrollo del proyecto?

Sí ☒ No ☐ ¿Por qué? por que habra Beneficio en la comunidad

- e. ¿Tiene usted algún comentario final que desee hacer?

Sí ☐ No ☒ Si la respuesta es sí;

¿Cuál?

Nombre del Encuestador: Celideth Hurtado

Firma del Encuestador: Celideth Hurtado

Fecha: 24/7/23

ENCUESTA DE OPINIÓN PÚBLICA

Proyecto: "Diseño, suministro, transporte, entrega e instalación de materiales y equipos, e interconexión para los proyectos de extensión de línea que incluyen: Líneas de distribución eléctrica, luminarias públicas, transformadores, acometidas eléctricas, tapias e instalaciones eléctricas internas para viviendas de bajos recursos en comunidad de Cerro Puerco Llano Junco en la Comarca Ngäbe Buglé." Estudio de Impacto Ambiental Categoría I.

1. Datos Generales:

- a. Lugar Poblado: Cerro puerco
 b. Nombre y cédula del entrevistado /a: Omarino Zúñiga C.I.P 4-819-238
 c. Edad: 38 Sexo: F ☐ M ☒
 d. Nivel de escolaridad: ☒ Primaria, ☐ Secundaria, ☐ Universitario, ☐ Otro
 e. Tiempo de residir en el área: 38 años

2. Datos socioeconómicos del encuestado:

- a. Trabaja actualmente: Sí ☐ No ☒ (Pasar al punto 3).
 b. ¿Qué actividad económica realiza? -

3. Percepción del encuestado con relación a su entorno socio – ambiental:

- a. ¿Cómo evalúa la situación ambiental de la zona?
 Buena ☐ Regular ☒ Mala ☐ ¿Por qué?

- b. ¿Principales problemas de esta zona?

Falta de agua entre otros

- c. ¿A percibido olores molestos en la zona?

NO

4. Percepción local del proyecto, una vez explicado el:

- a. ¿Usted se siente satisfecho con la información brindada sobre el proyecto?
 Si ☒ No ☐ ¿Por qué?

- b. ¿Cómo calificaría los efectos del proyecto sobre su comunidad?

Positivo: ☐ Negativo: ☒ No sabe: ☐
 ¿Por qué?

- c. ¿Considera usted que el proyecto afecta el medio ambiente?

Si ☐ No ☒

¿Por qué?

- d. ¿Estaría usted de acuerdo con el desarrollo del proyecto?

Si ☒ No ☐ ¿Por qué? Por que allude a la comunidad

- e. ¿Tiene usted algún comentario final que desee hacer?

Si ☐ No ☒ Si la respuesta es sí;

¿Cuál?

Nombre del Encuestador: Celideth Hurlado

Firma del Encuestador: Celideth Hurlado

Fecha: 24/7/23

ENCUESTA DE OPINIÓN PÚBLICA

Proyecto: "Diseño, suministro, transporte, entrega e instalación de materiales y equipos, e interconexión para los proyectos de extensión de línea que incluyen: Líneas de distribución eléctrica, luminarias públicas, transformadores, acometidas eléctricas, tapias e instalaciones eléctricas internas para viviendas de bajos recursos en comunidad de Cerro Puerco Llano Junco en la Comarca Ngäbe Buglé." Estudio de Impacto Ambiental Categoría I.

1. Datos Generales:

- a. Lugar Poblado: Cerro Puerco
 b. Nombre y cédula del entrevistado /a: Lidia Solana C.I.P. 4-220-955
 c. Edad: 53 Sexo: F ☒ M ☐
 d. Nivel de escolaridad: ☒ Primaria, ☐ Secundaria, ☐ Universitario, ☐ Otro
 e. Tiempo de residir en el área: 36 años

2. Datos socioeconómicos del encuestado:

- a. Trabaja actualmente: Sí ☒ No ☐ (Pasar al punto 3).
 b. ¿Qué actividad económica realiza? agricultura

3. Percepción del encuestado con relación a su entorno socio – ambiental:

- a. ¿Cómo evalúa la situación ambiental de la zona?
 Buena ☐ Regular ☒ Mala ☐ ¿Por qué?
 b. ¿Principales problemas de esta zona?
Falta de agua
 c. ¿A percibido olores molestos en la zona?
NO

4. Percepción local del proyecto, una vez explicado el:

- a. ¿Usted se siente satisfecho con la información brindada sobre el proyecto?
 Sí ☒ No ☐ ¿Por qué?
 b. ¿Cómo calificaría los efectos del proyecto sobre su comunidad?
 Positivo: ☒ Negativo: ☐ No sabe: ☐
 ¿Por qué?
 c. ¿Considera usted que el proyecto afecta el medio ambiente?
 Sí ☐ No ☒
 ¿Por qué?
 d. ¿Estaría usted de acuerdo con el desarrollo del proyecto?
 Sí ☒ No ☐ ¿Por qué? Emprendimiento de negocios
 e. ¿Tiene usted algún comentario final que desee hacer?
 Sí ☐ No ☒ Si la respuesta es sí;
 ¿Cuál?

Nombre del Encuestador: Celideth HurtadoFirma del Encuestador: Celideth HurtadoFecha: 24/7/23

ENCUESTA DE OPINIÓN PÚBLICA

Proyecto: "Diseño, suministro, transporte, entrega e instalación de materiales y equipos, e interconexión para los proyectos de extensión de línea que incluyen: Líneas de distribución eléctrica, luminarias públicas, transformadores, acometidas eléctricas, tapias e instalaciones eléctricas internas para viviendas de bajos recursos en comunidad de Cerro Puerco Llano Junco en la Comarca Ngäbe Buglé." Estudio de Impacto Ambiental Categoría I.

1. Datos Generales:

- a. Lugar Poblado: Cerro Puerco
 b. Nombre y cédula del entrevistado /a: Cyrus miranda C.I.P 12-702-190
 c. Edad: 24 Sexo: F ☐ M ☒
 d. Nivel de escolaridad: ☐ Primaria, ☐ Secundaria, ☐ Universitario, ☐ Otro
 e. Tiempo de residir en el área: 24 años

2. Datos socioeconómicos del encuestado:

- a. Trabaja actualmente: Sí ☐ No ☒ (Pasar al punto 3).
 b. ¿Qué actividad económica realiza? —

3. Percepción del encuestado con relación a su entorno socio – ambiental:

- a. ¿Cómo evalúa la situación ambiental de la zona?
 Buena ☒ Regular ☐ Mala ☐ ¿Por qué?

- b. ¿Principales problemas de esta zona?

Falta de agua

- c. ¿A percibido olores molestos en la zona?

NO

4. Percepción local del proyecto, una vez explicado el:

- a. ¿Usted se siente satisfecho con la información brindada sobre el proyecto?
 Si ☒ No ☐ ¿Por qué?

- b. ¿Cómo calificaría los efectos del proyecto sobre su comunidad?

Positivo: ☒ Negativo: ☐ No sabe: ☐

¿Por qué?

- c. ¿Considera usted que el proyecto afecta el medio ambiente?

Sí ☐ No ☒

¿Por qué?

- d. ¿Estaría usted de acuerdo con el desarrollo del proyecto?

Sí ☒ No ☐ ¿Por qué? Se necesita emprender el negocios

- e. ¿Tiene usted algún comentario final que desee hacer?

Sí ☐ No ☒ Si la respuesta es sí;

¿Cuál?

Nombre del Encuestador: Celideth Hurtado

Firma del Encuestador: Celideth Hurtado

Fecha: 24/7/23

ENCUESTA DE OPINIÓN PÚBLICA

Proyecto: “Diseño, suministro, transporte, entrega e instalación de materiales y equipos, e interconexión para los proyectos de extensión de línea que incluyen: Líneas de distribución eléctrica, luminarias públicas, transformadores, acometidas eléctricas, tapias e instalaciones eléctricas internas para viviendas de bajos recursos en comunidad de Cerro Puerto Llano Junco en la Comarca Ngäbe Buglé.” Estudio de Impacto Ambiental Categoría I.

1. Datos Generales:

- a. Lugar Poblado: Cerro Puerto
b. Nombre y cédula del entrevistado /a: maribel Gonzales C.I.P 4-739-1198
c. Edad: 38 Sexo: F ☐ M ☒
d. Nivel de escolaridad: ☐ Primaria, ☐ Secundaria, ☒ Universitario, ☐ Otro
e. Tiempo de residir en el área: 7 años

2. Datos socioeconómicos del encuestado:

- a. Trabaja actualmente: Sí ☐ No ☒ (Pasar al punto 3).

3. Percepción del encuestado con relación a su entorno socio – ambiental:

- a. ¿Cómo evalúa la situación ambiental de la zona?
Buena___ Regular ✓ Mala___ ¿Por qué?
- b. ¿Principales problemas de esta zona?
Falta de agua
- c. ¿A percibido olores molestos en la zona?
no

4. Percepción local del proyecto, una vez explicado el:

- a. ¿Usted se siente satisfecho con la información brindada sobre el proyecto?
Si ☒ No ☐ ¿Por qué? _____
- b. ¿Cómo calificaría los efectos del proyecto sobre su comunidad?
Positivo: Negativo: No sabe:
¿Por qué? _____
- c. ¿Considera usted que el proyecto afecta el medio ambiente?
Si ☒ No ☐
¿Por qué? Por la Deforestación
- d. ¿Estaría usted de acuerdo con el desarrollo del proyecto?
Si ☒ No ☐ ¿Por qué? Se necesitan emprender los negocios
- e. ¿Tiene usted algún comentario final que desee hacer?
Si ☐ No ☒ Si la respuesta es sí;
¿Cuál? _____

Nombre del Encuestador: *Cel. del H. Hurtado*

Firma del Encuestador: Cecilio Hurtado

Fecha: 24/7/23

ENCUESTA DE OPINIÓN PÚBLICA

Proyecto: "Diseño, suministro, transporte, entrega e instalación de materiales y equipos, e interconexión para los proyectos de extensión de línea que incluyen: Líneas de distribución eléctrica, luminarias públicas, transformadores, acometidas eléctricas, tapias e instalaciones eléctricas internas para viviendas de bajos recursos en comunidad de Cerro Puerco Llano Junco en la Comarca Ngäbe Buglé." Estudio de Impacto Ambiental Categoría I.

1. Datos Generales:

- a. Lugar Poblado: Puerto Rico
b. Nombre y cédula del entrevistado /a: Clementina Talin C.I.P 4-808-257
c. Edad: 39 Sexo: F ☒ M ☐
d. Nivel de escolaridad: ☒ Primaria, ☐ Secundaria, ☐ Universitario, ☐ Otro
e. Tiempo de residir en el área: 39 años

2. Datos socioeconómicos del encuestado:

- a. Trabaja actualmente: Sí ☐ No ☒ (Pasar al punto 3).

3. Percepción del encuestado con relación a su entorno socio – ambiental:

- a. ¿Cómo evalúa la situación ambiental de la zona?
Buena Regular ☒ Mala ¿Por qué?

- b. ¿Principales problemas de esta zona?

- c. ¿A percibido olores molestos en la zona?

4. Percepción local del proyecto, una vez explicado el:

- a. ¿Usted se siente satisfecho con la información brindada sobre el proyecto?
Si ☒ No ☐ ¿Por qué? _____
- b. ¿Cómo calificaría los efectos del proyecto sobre su comunidad?
Positivo: _____ Negativo: _____ No sabe: _____
¿Por qué? _____
- c. ¿Considera usted que el proyecto afecta el medio ambiente?
Si ☐ No ☒
¿Por qué? _____
- d. ¿Estaría usted de acuerdo con el desarrollo del proyecto?
Si ☒ No ☐ ¿Por qué? Se necesita proyecto para beneficiar a la comunidad
- e. ¿Tiene usted algún comentario final que desee hacer?
Si ☐ No ☒ Si la respuesta es sí;
¿Cuál? _____

Nombre del Encuestador:

Firma del Encuestador:

Fecha:

ENCUESTA DE OPINIÓN PÚBLICA

Proyecto: "Diseño, suministro, transporte, entrega e instalación de materiales y equipos, e interconexión para los proyectos de extensión de línea que incluyen: Líneas de distribución eléctrica, luminarias públicas, transformadores, acometidas eléctricas, tapias e instalaciones eléctricas internas para viviendas de bajos recursos en comunidad de Cerro Puerco Llano Junco en la Comarca Ngäbe Buglé." Estudio de Impacto Ambiental Categoría I.

1. Datos Generales:

- a. Lugar Poblado: Cerro Puerco
 b. Nombre y cédula del entrevistado /a: amadeo pedrol C.I.P 4-775-656
 c. Edad: 29 Sexo: F ☐ M ☒
 d. Nivel de escolaridad: ☐ Primaria, ☒ Secundaria, ☐ Universitario, ☐ Otro
 e. Tiempo de residir en el área: 1 año

2. Datos socioeconómicos del encuestado:

- a. Trabaja actualmente: Sí ☐ No ☒ (Pasar al punto 3).
 b. ¿Qué actividad económica realiza? _____

3. Percepción del encuestado con relación a su entorno socio – ambiental:

- a. ¿Cómo evalúa la situación ambiental de la zona?
 Buena ☐ Regular ☒ Mala ☐ ¿Por qué? _____
 b. ¿Principales problemas de esta zona?
Falta de agua y medicamento
 c. ¿A percibido olores molestos en la zona?
Si

4. Percepción local del proyecto, una vez explicado el:

- a. ¿Usted se siente satisfecho con la información brindada sobre el proyecto?
 Si ☐ No ☒ ¿Por qué? _____
 b. ¿Cómo calificaría los efectos del proyecto sobre su comunidad?
 Positivo: ☒ Negativo: ☐ No sabe: ☐
 ¿Por qué? _____
 c. ¿Considera usted que el proyecto afecta el medio ambiente?
 Si ☐ No ☒
 ¿Por qué? _____
 d. ¿Estaría usted de acuerdo con el desarrollo del proyecto?
 Si ☒ No ☐ ¿Por qué? Por que se necesita mas proyecto para beneficiar a la comunidad
 e. ¿Tiene usted algún comentario final que desee hacer?
 Si ☐ No ☒ Si la respuesta es sí;
 ¿Cuál? _____

Nombre del Encuestador: Celideth HurtadoFirma del Encuestador: Celideth HurtadoFecha: 24/7/23

ENCUESTA DE OPINIÓN PÚBLICA

Proyecto: "Diseño, suministro, transporte, entrega e instalación de materiales y equipos, e interconexión para los proyectos de extensión de línea que incluyen: Líneas de distribución eléctrica, luminarias públicas, transformadores, acometidas eléctricas, tapias e instalaciones eléctricas internas para viviendas de bajos recursos en comunidad de Cerro Puerco Llano Junco en la Comarca Ngäbe Buglé." Estudio de Impacto Ambiental Categoría I.

1. Datos Generales:

- a. Lugar Poblado: Cerro puerco
- b. Nombre y cédula del entrevistado /a: Sugenia Sire C.I.P 4-791-2481
- c. Edad: 41 Sexo: F ☒ M ☐
- d. Nivel de escolaridad: ☒ Primaria, ☐ Secundaria, ☐ Universitario, ☐ Otro
- e. Tiempo de residir en el área: 41 año

2. Datos socioeconómicos del encuestado:

- a. Trabaja actualmente: Sí ☐ No ☒ (Pasar al punto 3).
- b. ¿Qué actividad económica realiza? -

3. Percepción del encuestado con relación a su entorno socio – ambiental:

- a. ¿Cómo evalúa la situación ambiental de la zona?
Buena ☐ Regular ☐ Mala ☒ ¿Por qué? porque no hay alludo en la comunidad
- b. ¿Principales problemas de esta zona?
Falta de agua
- c. ¿A percibido olores molestos en la zona?
NO

4. Percepción local del proyecto, una vez explicado el:

- a. ¿Usted se siente satisfecho con la información brindada sobre el proyecto?
Sí ☒ No ☐ ¿Por qué? -
- b. ¿Cómo calificaría los efectos del proyecto sobre su comunidad?
Positivo: ☒ Negativo: ☐ No sabe: ☐
¿Por qué? -
- c. ¿Considera usted que el proyecto afecta el medio ambiente?
Sí ☐ No ☒
¿Por qué? -
- d. ¿Estaría usted de acuerdo con el desarrollo del proyecto?
Sí ☒ No ☐ ¿Por qué? hobro multiples Beneficios
- e. ¿Tiene usted algún comentario final que desee hacer?
Sí ☐ No ☒ Si la respuesta es sí;
¿Cuál? -

Nombre del Encuestador: Celideth Hurtado
 Firma del Encuestador: Celideth Hurtado
 Fecha: 24/7/23

ENCUESTA DE OPINIÓN PÚBLICA

Proyecto: “Diseño, suministro, transporte, entrega e instalación de materiales y equipos, e interconexión para los proyectos de extensión de línea que incluyen: Líneas de distribución eléctrica, luminarias públicas, transformadores, acometidas eléctricas, tapias e instalaciones eléctricas internas para viviendas de bajos recursos en comunidad de Cerro Puerco Llano Junco en la Comarca Ngäbe Buglé.” Estudio de Impacto Ambiental Categoría I.

1. Datos Generales:

- a. Lugar Poblado: Cerro Puerco
b. Nombre y cédula del entrevistado /a: maria montezuma C.I.P 4-186-593
c. Edad: 55 Sexo: F ☒ M ☐
d. Nivel de escolaridad: ☐ Primaria, ☐ Secundaria, ☐ Universitario, ☒ Otro no estudio
e. Tiempo de residir en el área: 9 año

2. Datos socioeconómicos del encuestado:

- a. Trabaja actualmente: Sí ☐ No ☒ (Pasar al punto 3).

3. Percepción del encuestado con relación a su entorno socio – ambiental:

- a. ¿Cómo evalúa la situación ambiental de la zona?
Buena Regular ✓ Mala ¿Por qué?
- b. ¿Principales problemas de esta zona?
nada
- c. ¿A percibido olores molestos en la zona?
no

4. **Percepción local del proyecto, una vez explicado el:**

- a. ¿Usted se siente satisfecho con la información brindada sobre el proyecto?
Si ☐ No ☒ ¿Por qué? _____
- b. ¿Cómo calificaría los efectos del proyecto sobre su comunidad?
Positivo: _____ Negativo: _____ No sabe: _____
¿Por qué? _____
- c. ¿Considera usted que el proyecto afecta el medio ambiente?
Si ☐ No ☒
¿Por qué? _____
- d. ¿Estaría usted de acuerdo con el desarrollo del proyecto?
Si ☒ No ☐ ¿Por qué? habra Emprandimiento En negocios de la comunidad
- e. ¿Tiene usted algún comentario final que desee hacer?
Si ☐ No ☒ Si la respuesta es sí;
¿Cuál? _____

Nombre del Encuestador: Celideth Hurtado

Firma del Encuestador: Celi'doth Hurtado

Fecha: 24/7/23

ENCUESTA DE OPINIÓN PÚBLICA

Proyecto: "Diseño, suministro, transporte, entrega e instalación de materiales y equipos, e interconexión para los proyectos de extensión de línea que incluyen: Líneas de distribución eléctrica, luminarias públicas, transformadores, acometidas eléctricas, tapias e instalaciones eléctricas internas para viviendas de bajos recursos en comunidad de Cerro Puerco Llano Junco en la Comarca Ngäbe Buglé." Estudio de Impacto Ambiental Categoría I.

1. Datos Generales:

- a. Lugar Poblado: Cerro Puerto
b. Nombre y cédula del entrevistado /a: Florinda Zúñiga C.I.P 4-820-406
c. Edad: 42 Sexo: F ☒ M ☐
d. Nivel de escolaridad: ☒ Primaria, ☐ Secundaria, ☐ Universitario, ☐ Otro
e. Tiempo de residir en el área: 25 años

2. Datos socioeconómicos del encuestado:

- a. Trabaja actualmente: Sí ☐ No ☒ (Pasar al punto 3).

3. Percepción del encuestado con relación a su entorno socio – ambiental:

- a. ¿Cómo evalúa la situación ambiental de la zona?
Buena Regular ☒ Mala ¿Por qué?

- b. ¿Principales problemas de esta zona?

Falta de Agua

- c. ¿A percibido olores molestos en la zona?

no

4. **Percepción local del proyecto, una vez explicado el:**

- a. ¿Usted se siente satisfecho con la información brindada sobre el proyecto?
Si ☒ No ☐ ¿Por qué?

- b. ¿Cómo calificaría los efectos del proyecto sobre su comunidad?

Positivo: Negativo: ☒ No sabe:

¿Por qué?

- c. ¿Considera usted que el proyecto afecta el medio ambiente?

Si ☐ No ☒

¿Por qué?

- d. ¿Estaría usted de acuerdo con el desarrollo del proyecto?

Si ☒ No ☐ ¿Por qué? Emprendimiento al negocios

- e. ¿Tiene usted algún comentario final que desee hacer?

Si ☐ No ☒ Si la respuesta es sí:

¿Cuál?

Nombre del Encuestador:

Celideth Hurtado

Firma del Encuestador:

Colidefh Hurtado

Fecha:

24/7/23

ENCUESTA DE OPINIÓN PÚBLICA

Proyecto: "Diseño, suministro, transporte, entrega e instalación de materiales y equipos, e interconexión para los proyectos de extensión de línea que incluyen: Líneas de distribución eléctrica, luminarias públicas, transformadores, acometidas eléctricas, tapias e instalaciones eléctricas internas para viviendas de bajos recursos en comunidad de Cerro Puerco Llano Junco en la Comarca Ngäbe Buglé." Estudio de Impacto Ambiental Categoría I.

1. Datos Generales:

- a. Lugar Poblado: Cerro puerco
 b. Nombre y cédula del entrevistado /a: Jonathan Santo C.I.P 4-796-716
 c. Edad: 26 Sexo: F ☐ M ☒
 d. Nivel de escolaridad: ☐ Primaria, ☒ Secundaria, ☐ Universitario, ☐ Otro
 e. Tiempo de residir en el área: 26 años

2. Datos socioeconómicos del encuestado:

- a. Trabaja actualmente: Sí ☐ No ☒ (Pasar al punto 3).
 b. ¿Qué actividad económica realiza? —

3. Percepción del encuestado con relación a su entorno socio – ambiental:

- a. ¿Cómo evalúa la situación ambiental de la zona?
 Buena ☐ Regular ☒ Mala ☐ ¿Por qué?

- b. ¿Principales problemas de esta zona?

nada

- c. ¿A percibido olores molestos en la zona?

no

4. Percepción local del proyecto, una vez explicado el:

- a. ¿Usted se siente satisfecho con la información brindada sobre el proyecto?
 Si ☒ No ☐ ¿Por qué?

- b. ¿Cómo calificaría los efectos del proyecto sobre su comunidad?

Positivo: ☒ Negativo: ☐ No sabe: ☐

¿Por qué?

- c. ¿Considera usted que el proyecto afecta el medio ambiente?

Sí ☐ No ☒

¿Por qué?

- d. ¿Estaría usted de acuerdo con el desarrollo del proyecto?

Sí ☒ No ☐ ¿Por qué? Emprender negocios a la comunidad

- e. ¿Tiene usted algún comentario final que desee hacer?

Sí ☐ No ☒ Si la respuesta es sí;

¿Cuál?

Nombre del Encuestador: Celideth Hurtado

Firma del Encuestador: Celideth Hurtado

Fecha: 24/7/23

ENCUESTA DE OPINIÓN PÚBLICA

Proyecto: "Diseño, suministro, transporte, entrega e instalación de materiales y equipos, e interconexión para los proyectos de extensión de línea que incluyen: Líneas de distribución eléctrica, luminarias públicas, transformadores, acometidas eléctricas, tapias e instalaciones eléctricas internas para viviendas de bajos recursos en comunidad de Cerro Puerco Llano Junco en la Comarca Ngäbe Buglé." Estudio de Impacto Ambiental Categoría I.

1. Datos Generales:

- a. Lugar Poblado: Cerro puerco
 b. Nombre y cédula del entrevistado /a: Martina Santo rodriguez C.I.P 4-722-271
 c. Edad: 42 Sexo: F ☒ M ☐
 d. Nivel de escolaridad: ☐ Primaria, ☒ Secundaria, ☐ Universitario, ☐ Otro
 e. Tiempo de residir en el área: 42 años

2. Datos socioeconómicos del encuestado:

- a. Trabaja actualmente: Sí ☒ No ☐ (Pasar al punto 3).
 b. ¿Qué actividad económica realiza? agricultura

3. Percepción del encuestado con relación a su entorno socio – ambiental:

- a. ¿Cómo evalúa la situación ambiental de la zona?
 Buena ☐ Regular ☒ Mala ☐ ¿Por qué?

- b. ¿Principales problemas de esta zona?

Falta de Agua

- c. ¿Apercibido olores molestos en la zona?

NO

4. Percepción local del proyecto, una vez explicado el:

- a. ¿Usted se siente satisfecho con la información brindada sobre el proyecto?
 Sí ☒ No ☐ ¿Por qué?
- b. ¿Cómo calificaría los efectos del proyecto sobre su comunidad?
 Positivo: ☒ Negativo: ☐ No sabe: ☐
 ¿Por qué?
- c. ¿Considera usted que el proyecto afecta el medio ambiente?
 Sí ☐ No ☒
 ¿Por qué?
- d. ¿Estaría usted de acuerdo con el desarrollo del proyecto?
 Sí ☒ No ☐ ¿Por qué? Emprender negocios a la comunidad
- e. ¿Tiene usted algún comentario final que desee hacer?
 Sí ☐ No ☒ Si la respuesta es sí;
 ¿Cuál?

Nombre del Encuestador: Celideth Hurtado

Firma del Encuestador: Celideth Hurtado

Fecha: 24/7/23

ENCUESTA DE OPINIÓN PÚBLICA

Proyecto: "Diseño, suministro, transporte, entrega e instalación de materiales y equipos, e interconexión para los proyectos de extensión de línea que incluya: Líneas de distribución eléctrica, luminarias públicas, transformadores, acometidas eléctricas, tapas e instalaciones eléctricas internas para viviendas de bajos recursos en comunidad de Cerro Puerco Llano Junco en la Comarca Ngäbe Buglé." Estudio de Impacto Ambiental Categoría I.

1. Datos Generales:

- a. Lugar Poblado: Cerro Seniza
 b. Nombre y cédula del entrevistado /a: Maribel Guerra C.I.P 4-748-1953
 c. Edad: 34 Sexo: F ☒ M ☐
 d. Nivel de escolaridad: ☐ Primaria, ☐ Secundaria, ☐ Universitario, ☐ Otro
 e. Tiempo de residir en el área: 5 año

2. Datos socioeconómicos del encuestado:

- a. Trabaja actualmente: Sí ☐ No ☒ (Pasar al punto 3).
 b. ¿Qué actividad económica realiza? —

3. Percepción del encuestado con relación a su entorno socio – ambiental:

- a. ¿Cómo evalúa la situación ambiental de la zona?
 Buena ☒ Regular ☐ Mala ☐ ¿Por qué?

- b. ¿Principales problemas de esta zona?

nada

- c. ¿A percibido olores molestos en la zona?

no

4. Percepción local del proyecto, una vez explicado el:

- a. ¿Usted se siente satisfecho con la información brindada sobre el proyecto?
 Si ☐ No ☒ ¿Por qué?

- b. ¿Cómo calificaría los efectos del proyecto sobre su comunidad?

Positivo: ☐ Negativo: ☒ No sabe: ☐

¿Por qué?

- c. ¿Considera usted que el proyecto afecta el medio ambiente?

Si ☐ No ☒

¿Por qué?

- d. ¿Estaría usted de acuerdo con el desarrollo del proyecto?

Si ☒ No ☐ ¿Por qué? habría emprendimiento en la comunidad

- e. ¿Tiene usted algún comentario final que desee hacer?

Si ☐ No ☒ Si la respuesta es sí;

¿Cuál?

Nombre del Encuestador: Celideth Hurtado

Firma del Encuestador: Celideth Hurtado

Fecha: 24/7/23

ENCUESTA DE OPINIÓN PÚBLICA

Proyecto: "Diseño, suministro, transporte, entrega e instalación de materiales y equipos, e interconexión para los proyectos de extensión de línea que incluyen: Líneas de distribución eléctrica, luminarias públicas, transformadores, acometidas eléctricas, tapas e instalaciones eléctricas internas para viviendas de bajos recursos en comunidad de Cerro Puerco Llano Junco en la Comarca Ngäbe Buglé." Estudio de Impacto Ambiental Categoría I.

1. Datos Generales:

- a. Lugar Poblado: Cerro puerco
 b. Nombre y cédula del entrevistado /a: Cebero Salina C.I.P 4-710-985
 c. Edad: 45 Sexo: F ☐ M ☒
 d. Nivel de escolaridad: ☐ Primaria, ☐ Secundaria, ☐ Universitario, ☒ Otro no estudio
 e. Tiempo de residir en el área: 45 años

2. Datos socioeconómicos del encuestado:

- a. Trabaja actualmente: Sí ☒ No ☐ (Pasar al punto 3).
 b. ¿Qué actividad económica realiza? Agricultura

3. Percepción del encuestado con relación a su entorno socio – ambiental:

- a. ¿Cómo evalúa la situación ambiental de la zona?
 Buena ☐ Regular ☒ Mala ☐ ¿Por qué?

- b. ¿Principales problemas de esta zona?

- c. ¿A percibido olores molestos en la zona?

no

4. Percepción local del proyecto, una vez explicado el:

- a. ¿Usted se siente satisfecho con la información brindada sobre el proyecto?
 Si ☒ No ☐ ¿Por qué?

- b. ¿Cómo calificaría los efectos del proyecto sobre su comunidad?

Positivo: ☒ Negativo: ☐ No sabe: ☐

¿Por qué?

- c. ¿Considera usted que el proyecto afecta el medio ambiente?

Si ☐ No ☒

¿Por qué?

- d. ¿Estaría usted de acuerdo con el desarrollo del proyecto?

Si ☒ No ☐ ¿Por qué? Beneficiara a la comunidad

- e. ¿Tiene usted algún comentario final que desee hacer?

Si ☐ No ☒ Si la respuesta es sí;

¿Cuál?

Nombre del Encuestador: Celideth Hurtado

Firma del Encuestador: Celideth Hurtado

Fecha: 24/7/23

ANEXO 6. Línea Base Completa Centro de Acopio de Materiales

5. DESCRIPCIÓN DEL AMBIENTE FÍSICO

Esta descripción se enfoca en detallar las características naturales del área afectada por el proyecto, proporcionando información para comprender el contexto ambiental en el que se desarrollará la iniciativa.

La presente sección del estudio se concentra en presentar una evaluación detallada y sistemática del ambiente físico del área de influencia directa e indirecta del proyecto. Se incluyen aspectos geográficos, climáticos, bióticos y abióticos, entre otros, que componen el entorno natural en el que se llevará a cabo la actividad propuesta.

El objetivo de esta descripción es proporcionar una base sólida para identificar y evaluar los posibles impactos ambientales del proyecto, así como para diseñar medidas de mitigación y manejo adecuadas. Además, permitirá comprender la interacción del proyecto con los recursos naturales, los ecosistemas y las comunidades locales que podrían verse afectadas.

1.1 Formaciones Geológicas Regionales

En atención al cuadro de Contenido Mínimo de los Estudios de Impacto Ambiental Según su Categoría, que se presenta en el Artículo 25 del Capítulo III referente a los Contenidos Mínimos de los Estudios de Impacto Ambiental, es aplicable solamente para los Estudios de Impacto Ambiental Categoría II y III, por lo que para este estudio no se requiere presentar información referente a este numeral.

5.1.2 Unidades geológicas locales

En atención al cuadro de Contenido Mínimo de los Estudios de Impacto Ambiental Según su Categoría, que se presenta en el Artículo 25 del Capítulo III referente a los Contenidos Mínimos de los Estudios de Impacto Ambiental, es aplicable solamente para los Estudios de Impacto Ambiental Categoría II y III, por lo que para este estudio no se requiere presentar información referente a este numeral.

5.1.3 Caracterización geotécnica

En atención al cuadro de Contenido Mínimo de los Estudios de Impacto Ambiental Según su Categoría, que se presenta en el Artículo 25 del Capítulo III referente a

los Contenidos Mínimos de los Estudios de Impacto Ambiental, es aplicable solamente para los Estudios de Impacto Ambiental Categoría II y III, por lo que para este estudio no se requiere presentar información referente a este numeral.

5.2 Geomorfología

En atención al cuadro de Contenido Mínimo de los Estudios de Impacto Ambiental Según su Categoría, que se presenta en el Artículo 25 del Capítulo III referente a los Contenidos Mínimos de los Estudios de Impacto Ambiental, es aplicable solamente para los Estudios de Impacto Ambiental Categoría II y III, por lo que para este estudio no se requiere presentar información referente a este numeral.

5.3 Caracterización del suelo

Las características del suelo en el área del patio provisional corresponden a suelo empedrado y consiste en una superficie pavimentada con piedras dispuestos de manera uniforme, ofreciendo resistencia para el suelo.



5.3.1 Estudio de perfil estratigráfico del suelo para aquellas actividades, obras o proyectos que impliquen la modificación de la terracería natural del terreno y/o los estratos

En atención al cuadro de Contenido Mínimo de los Estudios de Impacto Ambiental Según su Categoría, que se presenta en el Artículo 25 del Capítulo III referente a los Contenidos Mínimos de los Estudios de Impacto Ambiental, es aplicable

solamente para los Estudios de Impacto Ambiental Categoría II y III, por lo que para este estudio no se requiere presentar información referente a este numeral.

5.3.2 Caracterización del área costera marina

No aplica. De acuerdo con la ubicación del proyecto, podemos mencionar que el presente proyecto no se encuentra cercano a áreas costera marina, por lo que no aplica esta descripción en el estudio.

5.3.3 La descripción del uso del suelo

Para la caracterización de uso del suelo se realizó evaluación de los alrededores donde la descripción del uso que actualmente se le da al área es comercial.



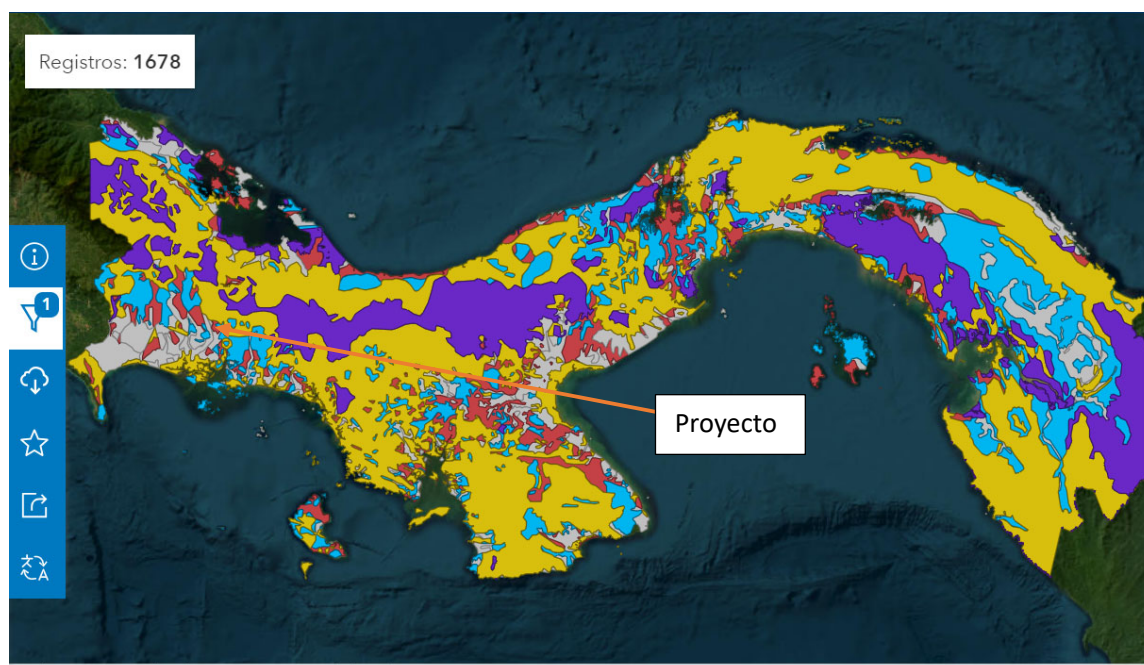
| Coordenadas | Norte | Este |
|-------------|-----------|-----------|
| 1 | 913556.51 | 392236.12 |
| 2 | 913554.93 | 392208.84 |
| 3 | 913587.11 | 392212.12 |
| 4 | 913592.81 | 392235.52 |

5.3.4 Capacidad de uso y aptitud

Se ha creado un sistema para agrupar los suelos en ocho (8) clases (*Klingebiel A.A. y Montgomery, P.H., 1961*) en función de su capacidad agrológica. Dicho sistema implica una relación en la cual a medida que mayor sea la clase, mayor es la

restricción para el desarrollo de actividades agrícolas. No hay reportes de suelos Clase I en la República de Panamá. Dentro del espectro de suelos no se observó la presencia de suelos clase II. Esto se debe a que la clase I y II se refiere a suelos prácticamente planos que reúnen las características requeridas que permiten un buen drenaje, una alta presencia de nutrientes y es excelente receptor de fertilizantes. De las clases de suelo que predominan en el área, se da la presencia de la clase VI, el cual corresponde al 100 % de las tierras que se ubican en la comunidad de San Juan de Turbé en el sector del proyecto. Este tipo de suelo es no arable, con limitaciones severas apta para bosques, pastos, tierras de reserva.

Capacidad Agrológica VI, VII



Fuente: Dirección Nacional de Reforma Agraria, 1968-1990. Esri Community Maps Contributors. IGNTG-ANATI.

5.3.5 Descripción de la colindancia de la propiedad

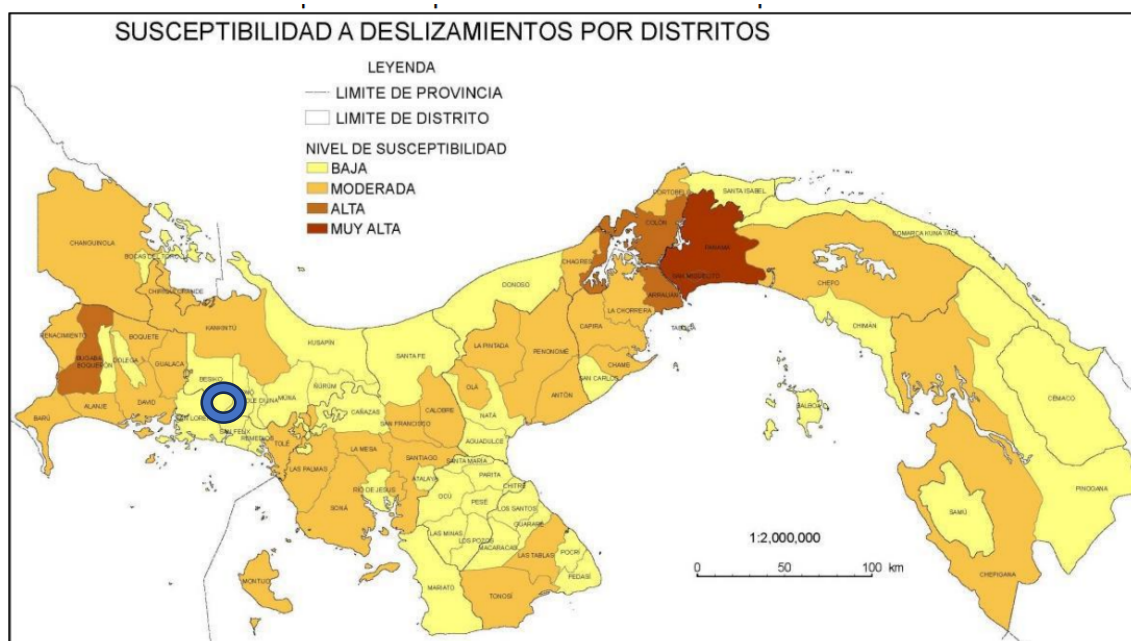
El área donde se desarrollará el proyecto de patio de acopio de materiales corresponde a zonas comerciales.



5.3.6 Identificación de los sitios propensos a erosión y deslizamiento

Según el mapa de susceptibilidad de deslizamientos de Panamá el área del distrito al cual pertenece el proyecto tiene una **baja** susceptibilidad de deslizamientos; sin embargo, el área del proyecto se caracteriza por poseer una superficie con topografía variada. Estos sitios anteriormente fueron utilizados para prácticas agrícolas por lo que la tendencia de la zona a procesos erosivos o deslizamientos es prácticamente mínima o nula.

Mapa de Susceptibilidad de Deslizamientos de Panamá.



Fuente: Informe de País sobre la Gestión Integral de Riesgo de Desastre 2015. DG-SINAPROC, elaborado con datos de Desinventar 1996-2014.

5.4 Descripción de la Topografía

La topografía es plana en el patio de acopio.



5.4.1 Planos topográficos del área del proyecto, obra o actividad a desarrollar y sus componentes, a una escala que permita su visualización

Mapa Topográfico Regional



Fuente: google.com/maps/

5.5 Aspectos climáticos

San Juan se encuentra asentada en una llanura costera, llamada la llanura cerca de la laguna de Chiriquí, donde predomina un clima típico tropical de sabana con veranos secos (enero a abril) e inviernos lluviosos (abril a diciembre) con una temperatura promedio anual de 31 °C durante el día y 26 °C durante la noche.

De acuerdo con la clasificación de climas de Köppen, el área del **patio provisional** se encuentra bajo la clasificación de clima denominado, Tropical Húmedo el cual presenta las siguientes características:

Es un clima de influencia del monzón (régimen de viento); lluvia anual mayor de 2250 mm, con 60% concentrada en los 4 meses más lluviosos en forma consecutiva, algún mes con lluvia menor de 60 mm. Este clima experimenta una estación seca desde mediados de diciembre, por uno más meses con precipitaciones de 60 mm. La temperatura del mes más fresco es de 18 °C y las diferencias entre el mes más fresco y el más caliente superan los 5 °C.

Mapa No 4. Mapa de Climats de la República de Panamá



Fuente: Mapa de Clasificación Climática de Köppen

5.5.1 Descripción general de aspectos climáticos: precipitación, temperatura, humedad, presión atmosférica

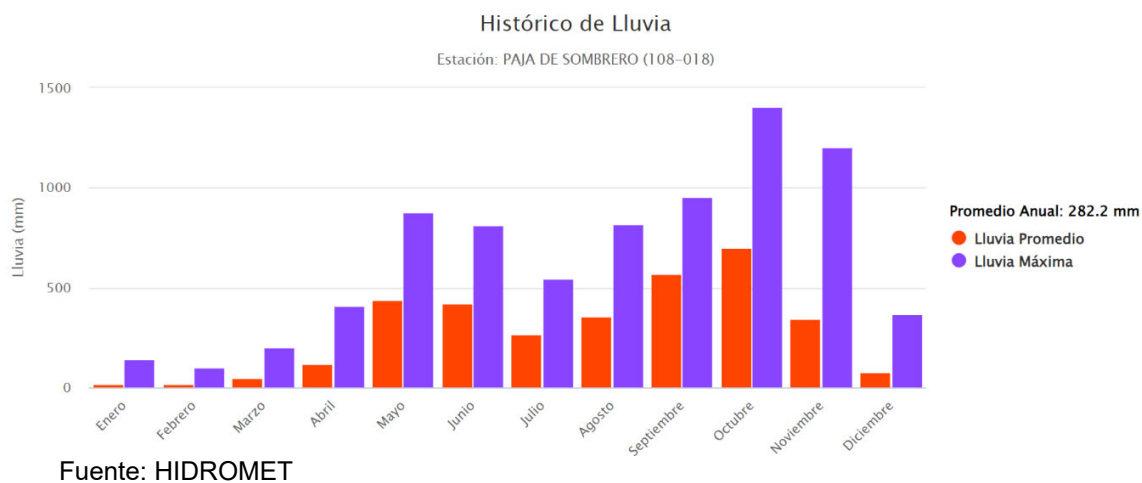
La clasificación de Köppen está basada en variables climáticas como las temperaturas medias mensuales, la temperatura media anual, las precipitaciones medias mensuales y la precipitación media anual. En el proyecto, se identificó una zona climática:

- Ami – Clima tropical húmedo: Este tipo climático está sujeto a la influencia de los vientos monzónicos (m). Sin embargo, como en Panamá esta condición no se manifiesta claramente, entendemos que la influencia es fundamentalmente debida a la estacionalidad de los vientos alisios.

Se realizó un análisis sobre la estación meteorológica mas cercana a la comunidad de Cerro Puerco dando como resultado la estación 108-018 Paja de Sombrero en la cual se reflejan los siguientes promedios.

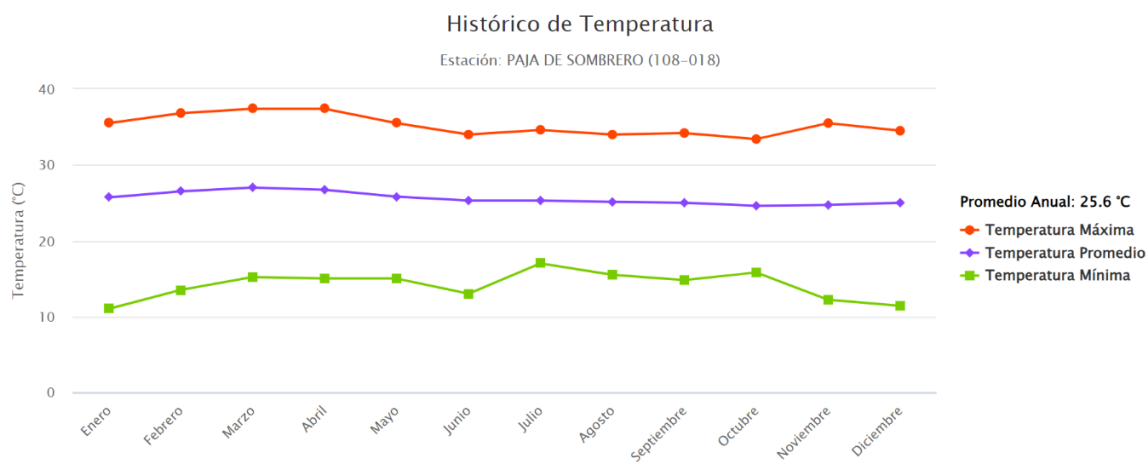
Precipitación

Figura 6. Datos históricos de precipitación, con un promedio anual de 282.2 mm



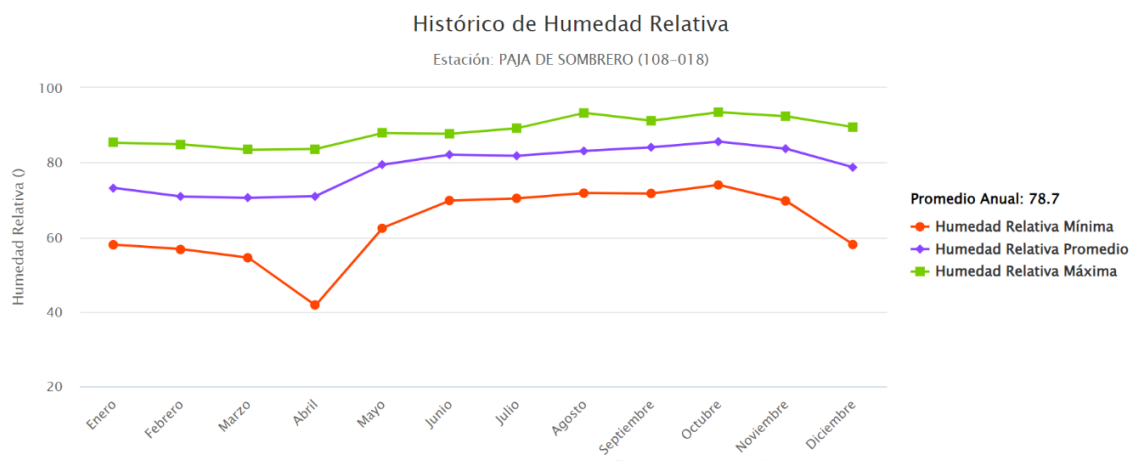
Temperatura

Figura 7. Datos históricos de temperatura, con un promedio anual de 25.6°C



Humedad

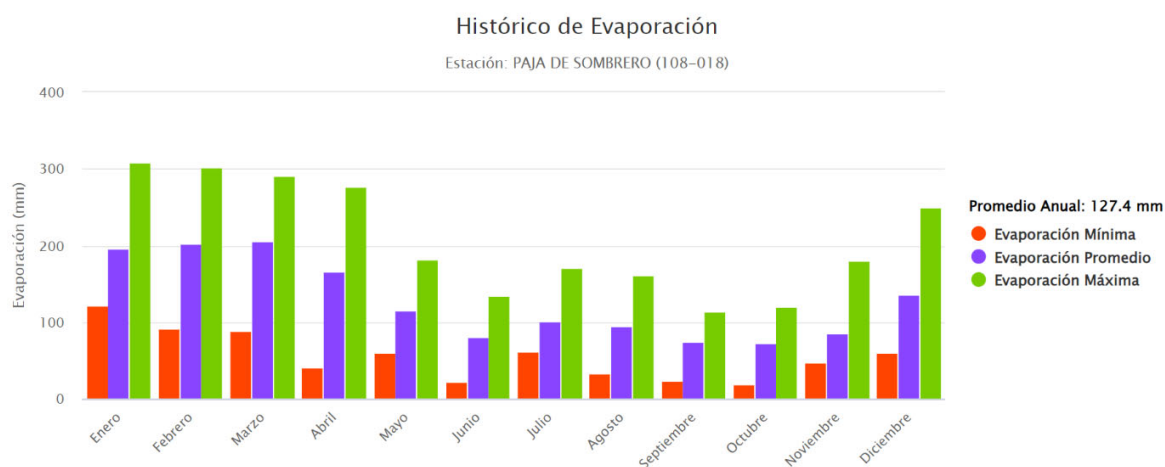
Figura 8. Datos históricos de humedad relativa, con un promedio anual de 78.7.



Fuente: HIDROMET

Presión Atmosférica

Figura 9. Datos históricos de evaporación, con un promedio anual de 124.4 mm.



Fuente: HIDROMET. Nota: La presión atmosférica guarda relación con la evaporación a través de las tasas de evaporación en diferentes altitudes y condiciones climáticas.

5.5.2 Riesgo y vulnerabilidad climática y por cambio climático futuro, tomando en cuenta las condiciones actuales en el área de influencia

En atención al cuadro de Contenido Mínimo de los Estudios de Impacto Ambiental Según su Categoría, que se presenta en el Artículo 25 del Capítulo III referente a los Contenidos Mínimos de los Estudios de Impacto Ambiental, es aplicable solamente para los Estudios de Impacto Ambiental Categoría II y III, por lo que para este estudio no se requiere presentar información referente a este numeral.

5.5.2.1 Análisis de exposición

En atención al cuadro de Contenido Mínimo de los Estudios de Impacto Ambiental Según su Categoría, que se presenta en el Artículo 25 del Capítulo III referente a los Contenidos Mínimos de los Estudios de Impacto Ambiental, es aplicable solamente para los Estudios de Impacto Ambiental Categoría II y III, por lo que para este estudio no se requiere presentar información referente a este numeral.

5.5.2.2 Análisis de Capacidad Adaptativa

En atención al cuadro de Contenido Mínimo de los Estudios de Impacto Ambiental Según su Categoría, que se presenta en el Artículo 25 del Capítulo III referente a los Contenidos Mínimos de los Estudios de Impacto Ambiental, es aplicable solamente para los Estudios de Impacto Ambiental Categoría II y III, por lo que para este estudio no se requiere presentar información referente a este numeral.

5.5.2.3 Análisis de Identificación de Peligro o Amenaza

En atención al cuadro de Contenido Mínimo de los Estudios de Impacto Ambiental Según su Categoría, que se presenta en el Artículo 25 del Capítulo III referente a los Contenidos Mínimos de los Estudios de Impacto Ambiental, es aplicable solamente para los Estudios de Impacto Ambiental Categoría II y III, por lo que para este estudio no se requiere presentar información referente a este numeral.

5.5.3 Análisis e identificación de vulnerabilidad frente a amenazas por factores naturales y climáticos en el área de influencia

En atención al cuadro de Contenido Mínimo de los Estudios de Impacto Ambiental Según su Categoría, que se presenta en el Artículo 25 del Capítulo III referente a los Contenidos Mínimos de los Estudios de Impacto Ambiental, es aplicable solamente para los Estudios de Impacto Ambiental Categoría II y III, por lo que para este estudio no se requiere presentar información referente a este numeral.

5.6 Hidrología

No aplica. Basándonos en la ubicación del **patio provisional**, es importante señalar que no se encuentra en la proximidad a ninguna área de servidumbre de cuerpos de agua superficiales, por lo que la descripción en cuestión no resulta aplicable en este estudio.

5.6.1 Calidad de aguas superficiales

No aplica. Basándonos en la ubicación del proyecto, es importante señalar que la ubicación de los postes no se encuentra en la proximidad a ninguna área de servidumbre de cuerpos de agua superficiales, por lo que la descripción en cuestión no resulta aplicable en este estudio.

5.6.2 Estudio hidrológico

No aplica. Basándonos en la ubicación del proyecto, es importante señalar que la ubicación de los postes no se encuentra en la proximidad a ninguna área de servidumbre de cuerpos de agua superficiales, por lo que la descripción en cuestión no resulta aplicable en este estudio.

5.6.2.1 Caudales (máximo, mínimo y promedio anual)

No aplica. Basándonos en la ubicación del proyecto, es importante señalar que la ubicación de los postes no se encuentra en la proximidad a ninguna área de servidumbre de cuerpos de agua superficiales, por lo que la descripción en cuestión no resulta aplicable en este estudio.

5.6.2.2 Caudal ambiental y caudal ecológico

No aplica. Basándonos en la ubicación del proyecto, es importante señalar que la ubicación de los postes no se encuentra en la proximidad a ninguna área de servidumbre de cuerpos de agua superficiales, por lo que la descripción en cuestión no resulta aplicable en este estudio.

5.6.2.3 Plano del polígono del proyecto, identificando los cuerpos hídricos existentes (lagos, ríos, quebradas y ojos de agua) indicando el ancho de protección de la fuente hídrica de acuerdo a la legislación correspondiente.

Figura No 10. Plano del Polígono del Proyecto, indicando los cuerpos de agua



Fuente: [google.com/maps/](https://www.google.com/maps/)

5.6.3 Estudio Hidráulico

No aplica. Basándonos en la ubicación del patio provisional, es importante señalar que la ubicación de los postes no se encuentra en la proximidad a ninguna área de servidumbre de cuerpos de agua superficiales, por lo que la descripción en cuestión no resulta aplicable en este estudio.

5.6.4 Estudio Oceanográfico

No aplica. Basándonos en la ubicación del proyecto, es importante señalar que la ubicación de los postes no se encuentra en la proximidad a ninguna área de

servidumbre de cuerpos de agua superficiales, por lo que la descripción en cuestión no resulta aplicable en este estudio.

5.6.4.1 Corrientes, mareas y oleajes

No aplica. Basándonos en la ubicación del proyecto, es importante señalar que la ubicación de los postes no se encuentra en la proximidad a ninguna área de servidumbre de cuerpos de agua superficiales, por lo que la descripción en cuestión no resulta aplicable en este estudio.

5.6.5 Estudio de Batimetría

No aplica. Basándonos en la ubicación del proyecto, es importante señalar que la ubicación de los postes no se encuentra en la proximidad a ninguna área de servidumbre de cuerpos de agua superficiales, por lo que la descripción en cuestión no resulta aplicable en este estudio.

5.6.6 Identificación y Caracterización de las Aguas subterráneas

Se estima que la recarga de acuíferos que existan en la zona de trabajos es generalmente nutrida por corrientes permeables en el suelo y subsuelo, la cual escurre de los puntos más altos, hasta los puntos de confluencia, recarga o desembocadura con otros cuerpos de aguas, precisamente donde se precisa la ubicación de suelos de tipo permeable, con afloramientos de roca meteorizada, produciendo el estancamiento y por ende la generación de reservorios, cuyas características cualitativas y cuantitativas deberán ser evaluadas inicialmente a través del empleo de sondas eléctricas para conocer el nivel de rebote, profundidad y cavidad que permita la acumulación del vital y el nutrimento de esta y posteriormente a través de sondeos de perforaciones para conocer calidad y posibles utilidades de la misma. El proyecto no contempla hacer uso de aguas subterráneas.

5.6.6.1 Identificación de acuíferos

Las fuentes de agua superficiales cercanos al proyecto son las siguientes:

- Río San Juan

5.7 Calidad de aire

Ver Anexos. Informe de Monitoreo de Calidad de Aire. La Medición de partículas suspendidas PM10. Con el monitoreo que se realizó de una hora se obtuvo un promedio de 20.63 ($\mu\text{g}/\text{m}^3$), de acuerdo con las recomendaciones sobre la contaminación atmosférica de la resolución No. 21 de 24 de enero del 2023 los niveles promedios suspendidas de PM10 no debe superar 75 ($\mu\text{g}/\text{m}^3$).

5.7.1 Ruido

Ver Anexos. Informe de Monitoreo de Ruido Ambiental. El resultado obtenido en la medición fue de **59.9 dBA**, por lo tanto, se encuentra dentro de la norma, debido a que el Decreto Ejecutivo N°1 del 15 de enero del 2004 y el Decreto Ejecutivo 306 de 2002 en donde el Ministerio de Salud señala que los niveles permisibles no deben superar los 60.0 dBA para horario diurno en áreas residenciales e industriales y áreas públicas.

5.7.2 Vibraciones

Ver Anexos. Informe de Monitoreo de Vibración Ambiental. El punto monitoreado, se encuentra de acuerdo con el Reglamento aplicado por debajo del límite máximo permisible establecido en el Reglamento Técnico DGNTI COPANIT 45-2000, para cada frecuencia por eje (X), (Y) y (Z).

5.7.3 Olores molestos

En campo no se identificó ningún tipo de olor fuera de los propios a percibir en un área urbano. Este proyecto no generará olores molestos debido a que no requiere de productos que sean fuentes de olores que puedan perturbar a las personas cercanas al proyecto.

De igual forma en las encuestas de percepción ciudadana se realizó una pregunta para ver la percepción local sobre olores molestos arrojando como resultado que el 100% de los encuestados no percibe olores molestos por el área.

6. DESCRIPCIÓN DEL AMBIENTE BIOLÓGICO

El objetivo principal de esta sección es describir biológicamente, las condiciones en las que se encuentra la zona en la que se tiene estipulado realizar el proyecto, mediante el desarrollo de una línea base que será fundamental para la evaluación de los impactos ambientales que pudiese generarse sobre la flora y la fauna al desarrollar el proyecto.

6.1 Características de la Flora

Objetivos.

El objetivo de esta sección es describir los tipos de vegetación que están presentes a en el área de **Centro de Acopio Provisional** por medio de un levantamiento de línea base de las especies de plantas identificando aquellas especies exóticas, nativas y especies amenazadas.

Metodología.

Para la recopilación de datos y la elaboración del informe final de las especies de flora que se encuentra presente dentro de los límites del proyecto, se llevaron a cabo recorridos en el área.

Durante los recorridos que se realizaron para la evaluación del componente florístico presente en el área del proyecto, se identificó una nula presencia de especies presentes in situ ya que todo el suelo es de estacionamiento y empedrado.

6.1.1 Identificación y Caracterización de formaciones vegetales con sus estratos, e incluir especies exóticas, amenazadas, endémicas y en peligro de extinción

No aplica, *Durante los recorridos que se realizaron para la evaluación del componente florístico presente en el área del Centro de Acopio Provisional, se identificó una nula presencia de especies presentes in situ ya que todo el suelo es de estacionamiento y empedrado.*

6.1.2 Inventario Forestal (aplicar técnicas forestales reconocidas por Ministerio de Ambiente e incluir las especies exóticas, amenazadas, endémicas y en peligro de extinción)

Objetivos.

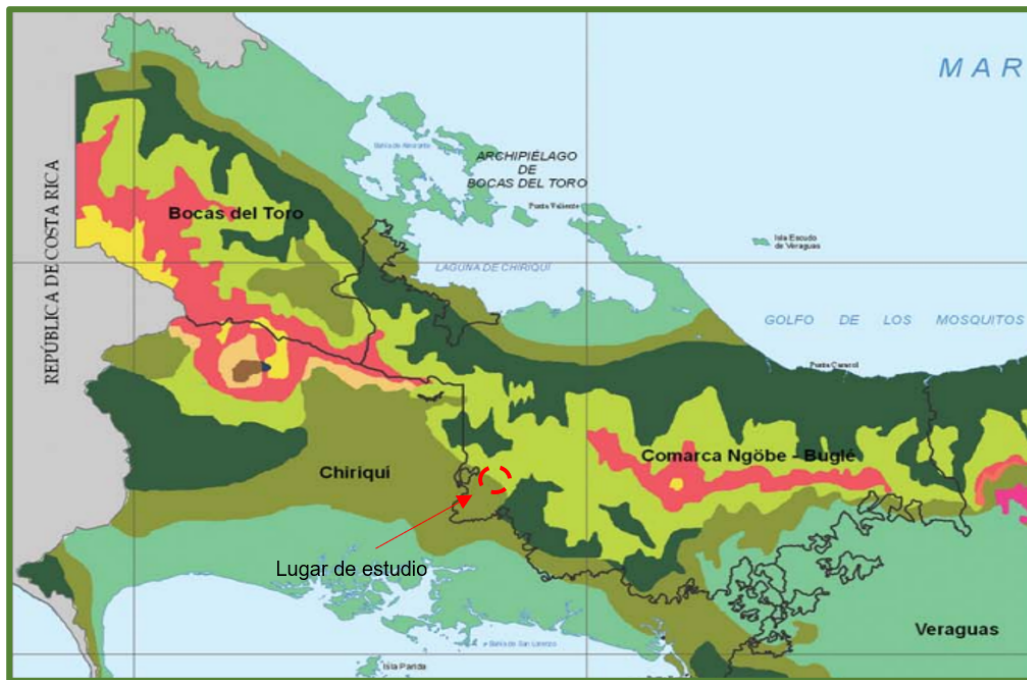
- Determinar la cantidad o número de individuos forestales que se encuentran dentro del área del proyecto.
- Determinar los valores dasométricos de las especies presentes en el área de estudio.

No aplica, *Durante los recorridos que se realizaron para la evaluación del componente florístico presente en el área del Centro de Acopio Provisional, se identificó una nula presencia de especies presentes in situ ya que todo el suelo es de estacionamiento y empedrado.*

6.1.3 Mapa de cobertura vegetal y uso de suelo a una escala que permita su visualización

Panamá presenta 12 zonas de vida (Tosi, 1971), el área de estudio se localiza dentro de la zona de vida de bosque muy húmedo premontano el cual ocupa un 18% del territorio nacional, este presenta áreas grandes y continuas y se puede encontrar hasta una altura de 1,600 msnm, la precipitación anual oscila entre los 200-4000. mm. (Atlas ambiental, 2010). Sección del mapa de zonas de vidas, según Holdridge (1967), en la que se indica la zona de vida para el área del proyecto.

Mapa de Cobertura Vegetal y Uso de Suelo



Fuente: Fuente: Atlas Ambiental de Panamá. 2010

6.2 Características de la Fauna

El área donde se desarrollará el proyecto es producto de años de intervención humana, a causa del uso de estas tierras para actividades comerciales.

Durante la visita de campo para el desarrollo de este componente se ubicó el recorrido de la línea y se realizó un recorrido en busca de animales o sus rastros.

6.2.1 Descripción de la metodología utilizada para la caracterización de la fauna, puntos y esfuerzo de muestreo georreferenciados y bibliografía

Objetivos.

Muestrear y registrar las especies de Fauna terrestre presentes en las áreas de estudio, mediante métodos de búsqueda generalizada.

No aplica, Durante los recorridos que se realizaron para la evaluación del componente de fauna presente en el área del **Centro de Acopio Provisional**, se identificó una nula presencia de especies presentes in situ ya que todo el suelo es de estacionamiento y empedrado.

6.2.2 Inventario de especies del área de influencia e identificación de aquellas que se encuentran enlistadas a causa de su estado de conservación

No aplica, *Durante los recorridos que se realizaron para la evaluación del componente de fauna presente en el área del Centro de Acopio Provisional, se identificó una nula presencia de especies presentes in situ ya que todo el suelo es de estacionamiento y empedrado.*

6.2.3 Análisis del Comportamiento y/o Patrones Migratorios

No aplica, En atención al cuadro de Contenido Mínimo de los Estudios de Impacto Ambiental Según su Categoría, que se presenta en el Artículo 25 del Capítulo III referente a los Contenidos Mínimos de los Estudios de Impacto Ambiental, es aplicable solamente para los Estudios de Impacto Ambiental Categoría II y III, por lo que para este estudio no se requiere presentar información referente a este numeral.

6.2.4 Análisis del comportamiento y/o patrones migratorios

No aplica, En atención al cuadro de Contenido Mínimo de los Estudios de Impacto Ambiental Según su Categoría, que se presenta en el Artículo 25 del Capítulo III referente a los Contenidos Mínimos de los Estudios de Impacto Ambiental, es aplicable solamente para los Estudios de Impacto Ambiental Categoría II y III, por lo que para este estudio no se requiere presentar información referente a este numeral.

6.3 Análisis de la representatividad de los ecosistemas del área de influencia

No aplica, En atención al cuadro de Contenido Mínimo de los Estudios de Impacto Ambiental Según su Categoría, que se presenta en el Artículo 25 del Capítulo III referente a los Contenidos Mínimos de los Estudios de Impacto Ambiental, es aplicable solamente para los Estudios de Impacto Ambiental Categoría II y III, por lo

que para este estudio no se requiere presentar información referente a este numeral.

6.4 Análisis de Ecosistemas frágiles identificados

No aplica, En atención al cuadro de Contenido Mínimo de los Estudios de Impacto Ambiental Según su Categoría, que se presenta en el Artículo 25 del Capítulo III referente a los Contenidos Mínimos de los Estudios de Impacto Ambiental, es aplicable solamente para los Estudios de Impacto Ambiental Categoría II y III, por lo que para este estudio no se requiere presentar información referente a este numeral.

7 DESCRIPCIÓN DEL AMBIENTE SOCIOECONÓMICO

La comarca Ngäbe-Buglé en Panamá es una región que alberga una rica diversidad cultural y una gran importancia histórica. Su ambiente socioeconómico se caracteriza por una mezcla de tradiciones indígenas arraigadas y desafíos asociados con el desarrollo económico y social. La comunidad de Cerro Banco, ubicado en la comarca Ngäbe-Buglé, forma parte de un entorno con características socioculturales y económicas únicas de la región.

Ubicación de la Comunidad de San Juan



Fuente: Imagen tomada de Wikipedia. org

7.1 Análisis de uso actual del suelo de la zona de influencia del proyecto, obra o actividad

Para la caracterización de uso del suelo se realizaron giras de inspección en la región y se recaudó información de campo con el fin de determinar los usos actuales y posteriormente se desarrollaron visitas a las áreas con el fin de determinar el uso que sus propietarios le brindaban.

De acuerdo con lo descrito en el punto 4.6 *Uso de suelo o esquema de ordenamiento territorial/anteproyecto vigente, aprobado por la autoridad competente para el área de la actividad, obra o proyecto propuesto a desarrollar*: El presente proyecto del patio provisional se desarrollará en área comercial.

Imagen Panorámica del área de la Línea



Fuente: El consultor.

7.2 Descripción del ambiente socioeconómico general en el área de influencia de la actividad, obra o proyecto

El corregimiento de **San Juan**, ubicado en el distrito de **San Lorenzo**, forma parte de un entorno con características socioculturales y económicas únicas. Y cuenta con una población de 1,637 habitantes¹.

¹ *Censos de 1990 a 2010*. Instituto Nacional de Estadística y Censo (INEC). Consultado el 27 de octubre de 2014.

7.2.1 Indicadores demográficos: Población (cantidad, distribución por sexo y edad, tasa de crecimiento, distribución étnica y cultural), migraciones entre otros.

Población

- **Cantidad:** la comunidad de San Juan tiene una población de 1,637 habitantes (*Censos de 1990 a 2010*. Instituto Nacional de Estadística y Censo (INEC). Consultado el 27 de octubre de 2014) una superficie de 106.1 Km² y una densidad de 15,47 hab/km².
- **Distribución por sexo y edad:** En la comunidad de cerro banco la distribución de la población por sexo y edad es de 1,637 de los cuales 881 son hombres y 807 son mujeres².
- **Tasa de crecimiento**

² Estimación y proyección de la población del distrito de san lorenzo, por sexo y edad, año 2010.

| ESTIMACIÓN Y PROYECCIÓN DE LA POBLACIÓN DEL DISTRITO DE SAN LORENZO, POR CORREGIMIENTO, SEGÚN SEXO Y EDAD: AÑO 2010 | | | | | | |
|--|--------------|---------------------------|------------|----------------|--------------|--------------|
| Sexo y edad | TOTAL | Estimación al 1 de julio | | | | |
| | | Horconcitos (Cabecera) | Boca Chica | Boca del Monte | San Juan | San Lorenzo |
| TOTAL..... | 7,729 | 1,025 | 455 | 2,206 | 1,688 | 2,355 |
| 0-4..... | 781 | 80 | 49 | 237 | 164 | 251 |
| 5-9..... | 906 | 109 | 44 | 252 | 206 | 295 |
| 10-14..... | 713 | 83 | 23 | 226 | 167 | 214 |
| 15-19..... | 721 | 96 | 33 | 234 | 156 | 202 |
| 20-24..... | 594 | 64 | 34 | 169 | 117 | 210 |
| 25-29..... | 563 | 71 | 50 | 144 | 113 | 185 |
| 30-34..... | 463 | 57 | 40 | 121 | 115 | 130 |
| 35-39..... | 502 | 68 | 30 | 134 | 103 | 167 |
| 40-44..... | 471 | 70 | 28 | 128 | 106 | 139 |
| 45-49..... | 416 | 76 | 20 | 114 | 96 | 110 |
| 50-54..... | 353 | 47 | 19 | 104 | 71 | 112 |
| 55-59..... | 298 | 36 | 32 | 81 | 67 | 82 |
| 60-64..... | 243 | 30 | 18 | 72 | 58 | 65 |
| 65-69..... | 234 | 32 | 16 | 73 | 46 | 67 |
| 70-74..... | 190 | 41 | 9 | 51 | 36 | 53 |
| 75-79..... | 130 | 31 | 6 | 34 | 28 | 31 |
| 80 y más..... | 151 | 34 | 4 | 32 | 39 | 42 |
| HOMBRES..... | 4,105 | 546 | 254 | 1,194 | 881 | 1,230 |
| 0-4..... | 391 | 36 | 21 | 116 | 79 | 139 |
| 5-9..... | 452 | 60 | 13 | 132 | 110 | 137 |
| 10-14..... | 379 | 48 | 11 | 119 | 82 | 119 |
| 15-19..... | 399 | 45 | 20 | 138 | 89 | 107 |
| 20-24..... | 319 | 38 | 17 | 89 | 70 | 105 |
| 25-29..... | 299 | 40 | 28 | 79 | 55 | 97 |
| 30-34..... | 255 | 35 | 25 | 63 | 63 | 69 |
| 35-39..... | 270 | 38 | 21 | 75 | 46 | 90 |
| 40-44..... | 256 | 37 | 20 | 72 | 54 | 73 |
| 45-49..... | 243 | 42 | 11 | 66 | 58 | 66 |
| 50-54..... | 195 | 25 | 13 | 55 | 36 | 66 |
| 55-59..... | 166 | 16 | 21 | 55 | 32 | 42 |
| 60-64..... | 138 | 20 | 13 | 36 | 35 | 34 |
| 65-69..... | 111 | 16 | 9 | 38 | 19 | 29 |
| 70-74..... | 92 | 19 | 5 | 28 | 15 | 25 |
| 75-79..... | 65 | 15 | 4 | 16 | 16 | 14 |
| 80 y más..... | 75 | 16 | 2 | 17 | 22 | 18 |
| MUJERES..... | 3,624 | 479 | 201 | 1,012 | 807 | 1,125 |
| 0-4..... | 390 | 44 | 28 | 121 | 85 | 112 |
| 5-9..... | 454 | 49 | 31 | 120 | 96 | 158 |
| 10-14..... | 334 | 35 | 12 | 107 | 85 | 95 |
| 15-19..... | 322 | 51 | 13 | 96 | 67 | 95 |
| 20-24..... | 275 | 26 | 17 | 80 | 47 | 105 |
| 25-29..... | 264 | 31 | 22 | 65 | 58 | 88 |
| 30-34..... | 208 | 22 | 15 | 58 | 52 | 61 |
| 35-39..... | 232 | 30 | 9 | 59 | 57 | 77 |
| 40-44..... | 215 | 33 | 8 | 56 | 52 | 66 |
| 45-49..... | 173 | 34 | 9 | 48 | 38 | 44 |
| 50-54..... | 158 | 22 | 6 | 49 | 35 | 46 |
| 55-59..... | 132 | 20 | 11 | 26 | 35 | 40 |
| 60-64..... | 105 | 10 | 5 | 36 | 23 | 31 |
| 65-69..... | 123 | 16 | 7 | 35 | 27 | 38 |
| 70-74..... | 98 | 22 | 4 | 23 | 21 | 28 |
| 75-79..... | 65 | 16 | 2 | 18 | 12 | 17 |
| 80 y más..... | 76 | 18 | 2 | 15 | 17 | 24 |

Distribución étnica y cultural

Es el corregimiento de San Juan cuenta con más actividad comercial del Distrito de San Lorenzo (Panamá), ya que, su mayor beneficencia es la Carretera Panamericana, que atraviesa el pueblo dividiéndolo en 2 partes. Es cuna de jugadores de Fútbol, Sóftbol, Béisbol y juegos de "*Lazo y maneó*". Su santo patrono es Juan el Bautista

Migraciones

La migración ocurre por diferentes motivos que pueden variar de una persona a otra y de una región a otra. Algunas personas en la región de **San Juan** migran porque buscan mejores oportunidades de trabajo y una vida económica más estable. La migración en esta población está impulsada por factores económicos, sociales, políticos o personales.

7.2.1 Índice de mortalidad y morbilidad

En atención al cuadro de Contenido Mínimo de los Estudios de Impacto Ambiental Según su Categoría, que se presenta en el Artículo 25 del Capítulo III referente a los Contenidos Mínimos de los Estudios de Impacto Ambiental, es aplicable solamente para los Estudios de Impacto Ambiental Categoría II y III, por lo que para este estudio no se requiere presentar información referente a este numeral.

7.2.2 Indicadores Económicos: Población económicamente activa, condición de actividad, categoría de actividad, principales actividades económicas, tasas de desempleo y subempleo, equipamiento urbano, infraestructura, servicios sociales, entre otros.

En atención al cuadro de Contenido Mínimo de los Estudios de Impacto Ambiental Según su Categoría, que se presenta en el Artículo 25 del Capítulo III referente a los Contenidos Mínimos de los Estudios de Impacto Ambiental, es aplicable solamente para los Estudios de Impacto Ambiental Categoría II y III, por lo que para este estudio no se requiere presentar información referente a este numeral.

7.2.3 Indicadores sociales: Educación, cultura, salud, vivienda, índice de desarrollo humano, índice de satisfacción de necesidades básicas, seguridad, entornos sociales difíciles, entre otros.

En atención al cuadro de Contenido Mínimo de los Estudios de Impacto Ambiental Según su Categoría, que se presenta en el Artículo 25 del Capítulo III referente a los Contenidos Mínimos de los Estudios de Impacto Ambiental, es aplicable solamente para los Estudios de Impacto Ambiental Categoría II y III, por lo que para este estudio no se requiere presentar información referente a este numeral.

7.3 Percepción local sobre la actividad, obra o proyecto, a través del Plan de participación ciudadana

Para establecer la percepción local del proyecto se realizó una consulta a una muestra representativa de la comunidad circundante al Proyecto, con la finalidad de conocer su opinión sobre las posibles afectaciones o beneficios que pudieran ocasionar las actividades de este.

PLAN DE PARTICIPACIÓN CIUDADANA

CONTENIDOS:

A. IDENTIFICACIÓN DE ACTORES CLAVES DENTRO DEL ÁREA DE INFLUENCIA DEL PROYECTO, OBRA O ACTIVIDAD, (COMUNIDADES, AUTORIDADES, ORGANIZACIONES, JUNTAS COMUNALES, CONSEJOS CONSULTIVOS AMBIENTALES U OTROS).

Para la selección de los actores claves se tuvo en cuenta lo siguiente:

- ✓ Entrevistar a personas mayores de edad
- ✓ Seleccionar a residentes y jefes de familia

Comunidades: Se realizaron entrevistas a los jefes de familia, personas mayores de edad y trabajadores.

Autoridades: Las autoridades más involucradas en la comunidad son el municipio.

Consejos Consultivos Ambientales: No se identificaron consejos consultivos ambientales.

B. TÉCNICAS DE PARTICIPACIÓN EMPLEADAS A LOS ACTORES CLAVES, (ENCUESTAS, ENTREVISTAS, TALLERES, ASAMBLEAS, REUNIONES DE TRABAJO, ENTRE OTRAS), LOS RESULTADOS OBTENIDOS Y SU ANÁLISIS.

b.1. Técnicas de Participación Empleadas

Encuestas

Para establecer la percepción local del Proyecto se realizó una consulta a una muestra representativa de la comunidad circundante al proyecto, con la finalidad de conocer su opinión sobre las posibles afectaciones o beneficios que para ellos o la comunidad pudieran ocasionar las actividades del Proyecto, así como para obtener sus sugerencias y recomendaciones.

Evidencias de encuestas realizadas - **Comunidad de San Juan**



El estudio sociológico, partiendo de una muestra estratificada permitió conocer la percepción ciudadana teniendo en consideración los distintos sectores de opinión, aspectos generales del entrevistado, su nivel de conocimiento sobre el Proyecto, la opinión sobre el mismo, la calificación del Proyecto sobre la comunidad y la relación o armonía entre el Proyecto y la comunidad además de las recomendaciones de tipo ambiental o social al momento de dar inicio el Proyecto.

El número de encuestas aplicadas obedeció a tres consideraciones prioritarias:

1. La necesidad de entrevistar a los residentes de las viviendas de la comunidad a la cual pertenece el Proyecto.

2. La necesidad de ponderar o distribuir los elementos muestrales en el área de interacción indirecta a nivel de los lugares poblados, con relación a la ubicación del Proyecto y sus posibles afectaciones al entorno socioeconómico.
3. La necesidad de ajustar el tamaño de la muestra de acuerdo al crecimiento detectado en el área.

Tamaño de la muestra

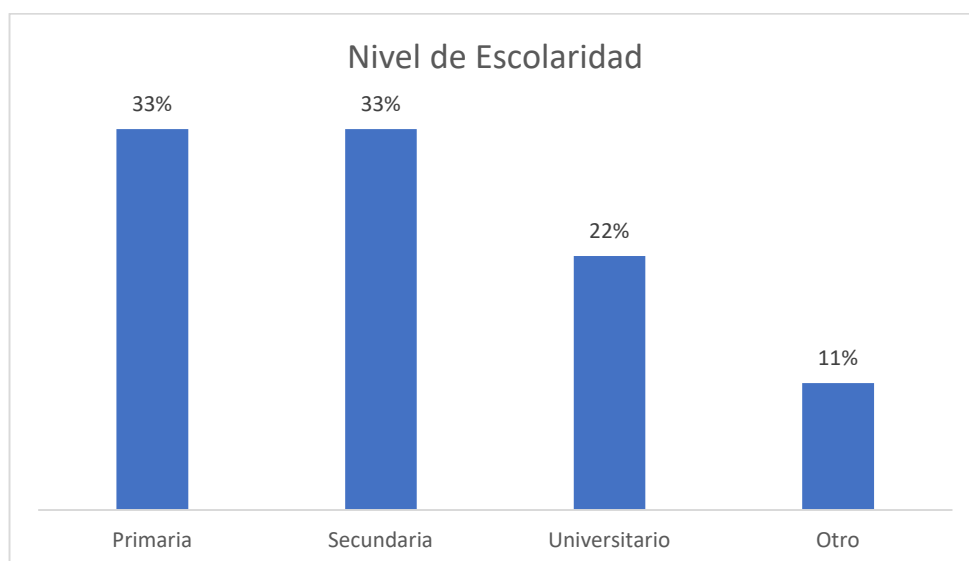
Se entrevistó a un total de **36 encuestados**, de los cuales son residentes más cercanos al Proyecto (ver encuestas en la sección de anexos). Cabe destacar que en los alrededores del proyecto no se encontraron muchas viviendas cercanas al área de estudio.

1. Datos Generales del encuestado

A continuación, se ordenará estadísticamente la información recolectada referente a los datos generales de los encuestados representándola mediante un modelo visual que permita obtener una mejor descripción de la información.

- a. Lugar poblado: Todos los entrevistados pertenecen a la comunidad de **Cerro Puerco – Llano Junco, San Juan.**
- b. Nombre y cédula del entrevistado/a: Se tomó en cuenta a los jefes de familia
- c. Edad: la edad de los entrevistados oscilaba entre 22 a 84 años
- d. Nivel de escolaridad: 12 en primaria, 12 en secundaria y 8 personas con nivel universitario y otras 4 personas.

Gráfica No 1. Nivel de Escolaridad



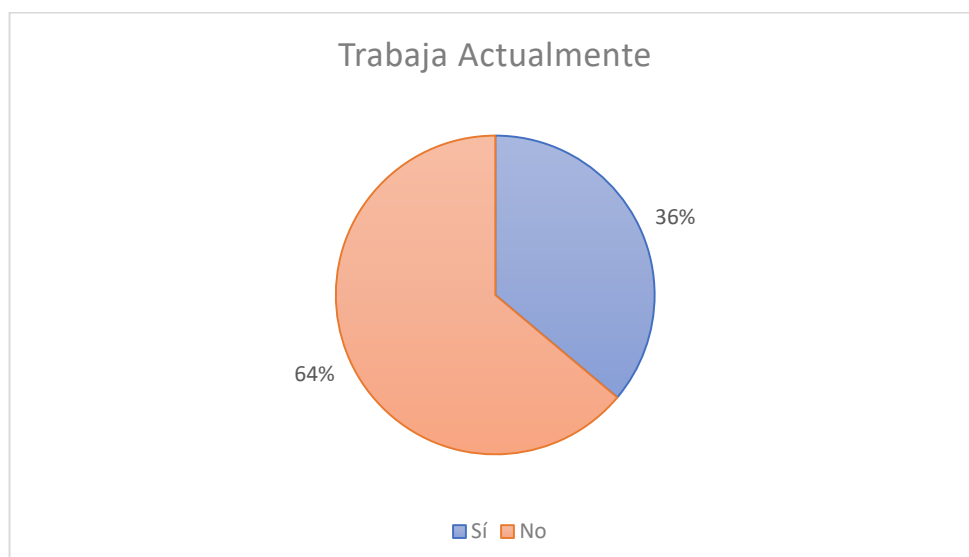
Fuente: El consultor

- e. Tiempo de residir en el área: desde los 1 año y siempre

2. Datos socioeconómicos del encuestado

- a. ¿Trabaja actualmente?: 13 personas si trabajan y 23 personas no trabajan

Gráfica No 2. Distribución de los Trabajadores



Fuente: El consultor

b. ¿Qué actividad económica realiza?:

- Comercio
- Agricultura
- Negocio propio

3. Percepción del encuestado con relación a su entorno socioambiental

a. ¿Cómo evalúa la situación ambiental de la zona?

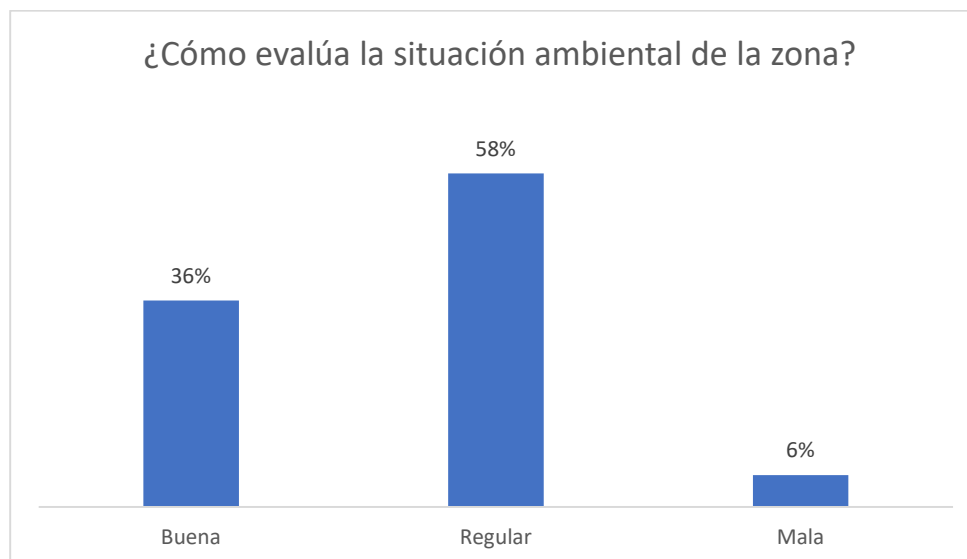
Buena: 13 personas opinaron que buena

Regular: 21 personas opinaron que regular

Mala: 2 persona opinó que mala

¿Por qué?: No hubo respuesta

Gráfica No 3. Distribución de la Situación Ambiental de la Zona



Fuente: El consultor

b. ¿Principales problemas de esta zona?

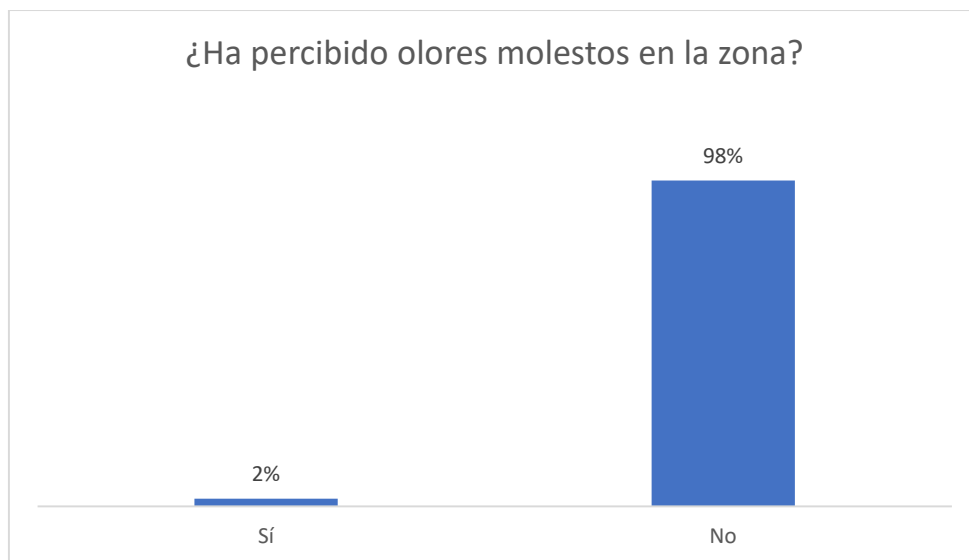
Algunas personas opinaron lo siguiente:

- Falta de luz, red de telefonía
- Carretera
- Falta de buena vía, luz y agua
- Falta de salud

c. ¿Ha percibido olores molestos en la zona?

La mayoría de los entrevistados respondieron que no y solo uno respondió que si.

Gráfica No 4. Percepción sobre olores molestos



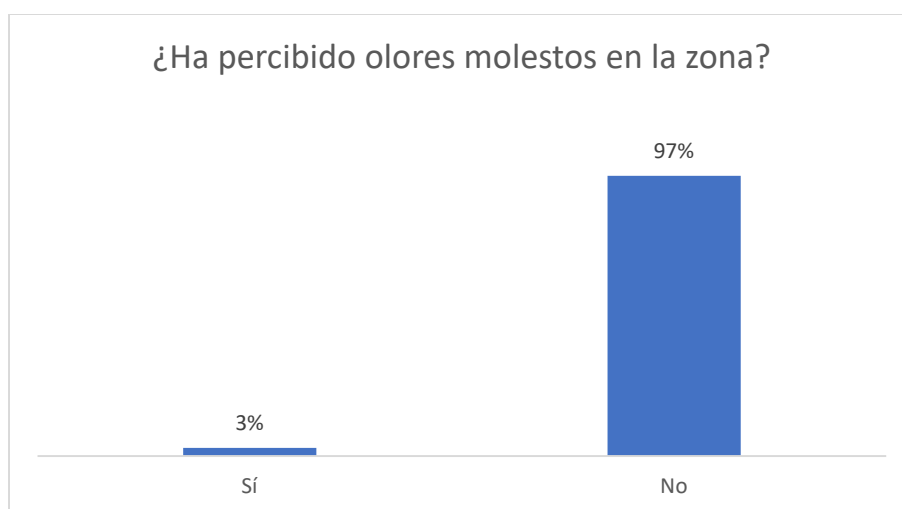
Fuente: El consultor

4. Percepción local del proyecto, una vez explicado el proyecto:

a. ¿Usted se siente satisfecho con la información brindada sobre el proyecto?

Los 44 entrevistados manifestaron que sí y 0 respondieron que no

Gráfica No 5. Percepción sobre olores molestos

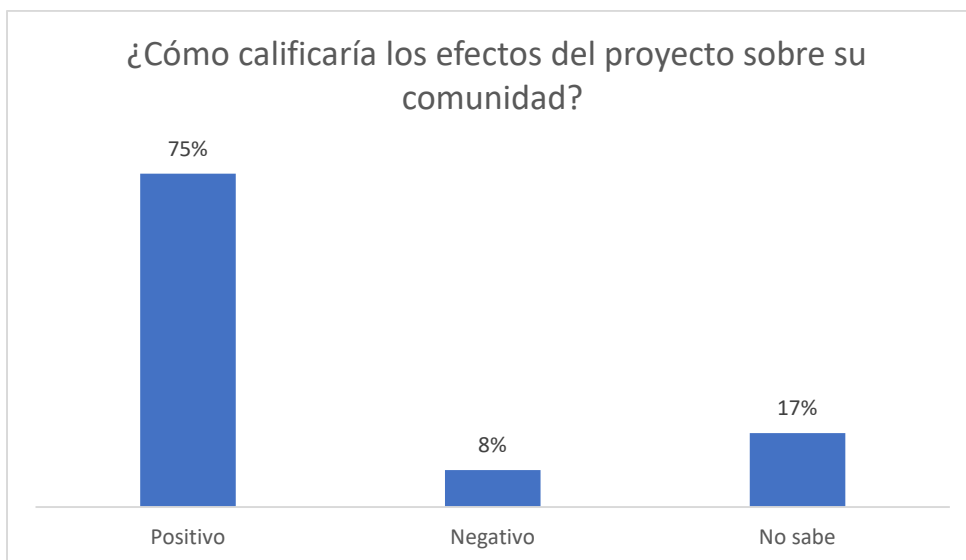


Fuente: El consultor

b. ¿Cómo calificaría los efectos del proyecto sobre su comunidad?

27 personas manifestaron que positivo, 3 respondió que negativo y 6 no sabe.

Gráfica No 6. Percepción del Proyecto sobre la Comunidad

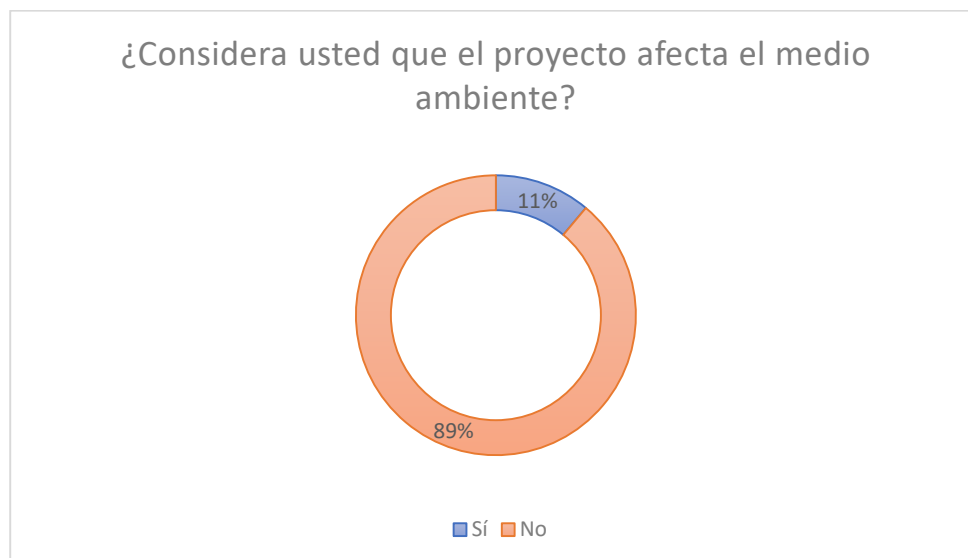


Fuente: El consultor

c. ¿Considera usted que el proyecto afecta el medio ambiente?

4 personas manifestaron que Si y 32 manifestaron que no.

Gráfica No 6. Percepción del Proyecto Sobre el Medio Ambiente

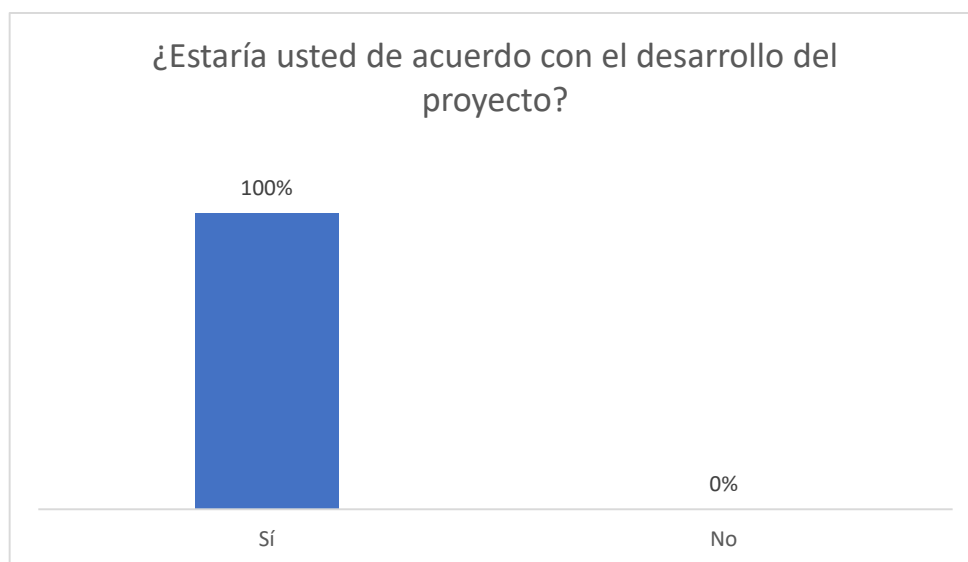


Fuente: El consultor

d. ¿Estaría usted de acuerdo con el desarrollo del proyecto?

Todos los entrevistados manifestaron si está de acuerdo

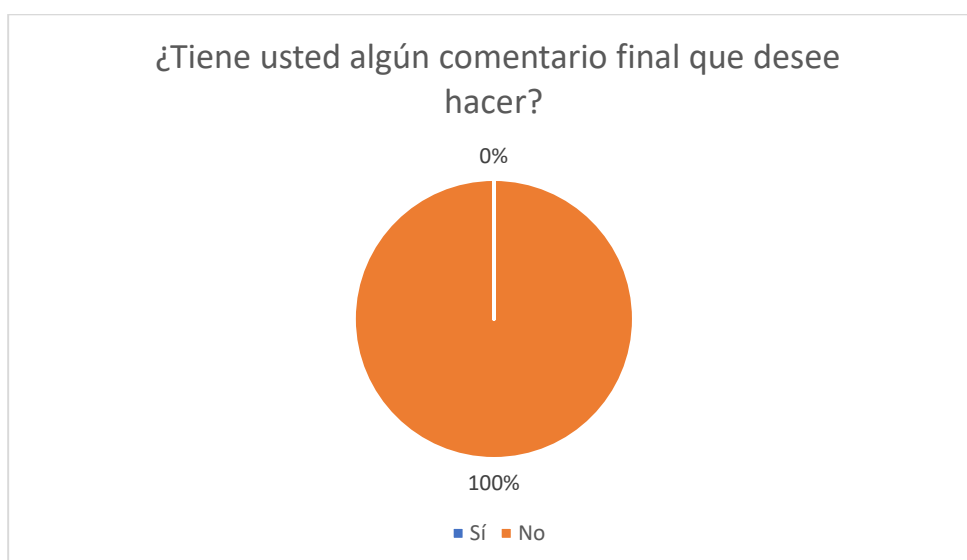
Gráfica No 7. Percepción sobre el Desarrollo del Proyecto



Fuente: El consultor social

e. ¿Tiene usted un comentario final que desee hacer?

Todas las personas manifestaron que no.



Fuente: El consultor social

C. SOLICITUD DE INFORMACIÓN Y RESPUESTA A LA COMUNIDAD

Solicitud de información

Una de las técnicas de solicitud de información fueron las encuestas realizadas a los actores claves de la comunidad, en las cuales daban su opinión sobre el mismo y detallaban las recomendaciones al promotor.

Respuesta a la comunidad

El promotor estará anuente a las recomendaciones hechas por los residentes y prestará toda la atención a aquellas solicitudes en las cuales se pueda ayudar al ambiente y a la comunidad.

D. APORTES A LOS ACTORES CLAVES.

La realización de este Proyecto requiere de la compra de insumos beneficiando principalmente a los que se encuentran en las áreas próximas o áreas aledañas al mismo, lo cual dinamizará el sector de bienes y servicios, representando esto un impacto favorable en la actividad económica de la comunidad.

Una de las medidas establecidas es la generación de plazas de trabajo directas e indirectas en todas las fases de ejecución del Proyecto, esto representará un beneficio para la mano de obra local; sin embargo, en el caso de que no se encuentre mano de obra calificada en las áreas cercanas se procurará contratar personal de las áreas más próximas a este Proyecto.

A nivel regional el Proyecto va a generar un dinamismo en el sector de servicios y materiales (alimentos, bancos, seguridad, etc.), pues las actividades del Proyecto representan una inversión que demandan bienes y servicios tanto de la obra a desarrollar como de sus trabajadores directos e indirectos.

E. IDENTIFICACIÓN Y FORMA DE RESOLUCIÓN DE LOS POSIBLES CONFLICTOS GENERADOS O POTENCIADOS POR EL PROYECTO.

Identificación:

En el caso supuesto que se presente algún conflicto entre las partes involucradas y/o potencialmente afectadas que no haya podido resolverse en forma expedita a través de los mecanismos descritos anteriormente por la oficina de relaciones públicas, con el único objetivo de dar solución al mismo de la manera más rápida y eficiente persiguiendo siempre el bienestar de la población involucrada, se propone la aplicación de los siguientes métodos alternativos de Resolución de Conflictos que se encuentran respaldados por la normativa vigente en la República de Panamá:

- Mediación
- Conciliación
- Arbitraje

Entre la mediación, la conciliación y el arbitraje que son métodos de solución de conflictos encuentran su sustento jurídico en el Decreto Ley 5 de 8 de julio de 1999 “Por el cual se establece el Régimen General de Arbitraje, de la Conciliación y de la Mediación” (Gaceta Oficial 23,837 de 10 de julio de 1999) y el Resuelto N° 106-R 56 de 30 de abril de 2001 del Ministerio de Gobierno y Justicia “Por el cual se dictan algunas disposiciones para dar cumplimiento al Decreto Ley N° 5 de 8 de julio de 1999 (Gaceta Oficial N° 24,296 de 8 de mayo de 2001) que reglamenta la inscripción de la idoneidad profesional de los mediadores y crea el Registro de Mediadores dentro del mencionado Ministerio de Gobierno y Justicia. Los procedimientos y pasos básicos para la aplicación de dichos métodos se encuentran descritos en detalle en las normas legales citadas.

Forma de resolución de conflictos:

En el caso de que los ciudadanos llegasen a interponer una acción legal ante las autoridades judiciales en contra del Proyecto, lo más recomendado sería mediar; con la mediación se evita el desgaste del Proyecto ante la opinión pública y la

dilatación de las obras, todo lo cual acarrea costos monetarios significativos y de imagen.

Otro recurso al que se puede apelar es el llamado arbitraje. En el arbitraje, una persona neutral o un conjunto de ellas, denominada “árbitro” escucha argumentos y pruebas de cada una de las partes, y sobre ello, decide el resultado del conflicto.

También existe la técnica de la conciliación, la cual permite llegar a consensos. La negociación es un proceso que tiene lugar directamente entre las partes, se lleva directamente entre las partes en conflicto, sin ayuda ni facilitación de terceros y no necesariamente implica disputa previa. Es un mecanismo de solución de conflictos de carácter voluntario, predominantemente informal, no estructurado, que las partes utilizan para llegar a un acuerdo mutuamente aceptable.

En caso extremo de que el conflicto se torne irresoluble y se radicalicen las posiciones, que de alguna forma fallen todos los intentos de resolución entre los actores en problemas, se deberá recurrir a la contratación de la Cámara de Comercio de Panamá, la cual cuenta actualmente con una Sección de Mediación y Resolución de Conflictos.

7.4 Prospección arqueológica en el área de influencia de la actividad, obra o proyecto

La prospección que se llevó a cabo no dio con el hallazgo de localidades arqueológicas. Visto que por las características del proyecto no se anticipan movimientos de tierra masivos, sino más bien rellenos con material pétreo, es factible considerar que se dé una charla de arqueología a los trabajadores que participan en las tareas para que estén anuentes al protocolo a seguir en caso de hallazgos fortuitos.

Vista del Área del Proyecto



Fuente: Informe de Prospección Arqueológica

7.5 Descripción de los tipos de paisaje en el área de influencia de la actividad, obra o proyecto

La topografía del entorno del proyecto es plana y rellena de material pétreo con estructuras comerciales en sus alrededores.

MONITOREOS

INFORME DE ENSAYO EVALUACIÓN DE RUIDO AMBIENTAL

UBICACIÓN:

DISTRITO DE SAN LORENZO, PROVINCIAL DE CHIRIQUÍ,
CORREGIMIENTO DE SAN LORENZO

PROYECTO:

“CENTRO DE ACOPIO DE MATERIALES PARA PROYECTOS
DE LÍNEA DE ELECTRIFICACIÓN RURAL LOTE NO 2.
COMARCA NGABE BUGLE”

PROMOTOR:

MINISTERIO DE OBRAS PUBLICAS

FECHA: 16 DE FEBRERO DE 2024

TIPO DE ESTUDIO: AMBIENTAL-LINEA BASE

REALIZADO POR



ELIECER CASTILLO AMADOR
ING. EN MANEJO DE CUENCAS Y AMBIENTE
CERTIFICADO DE IDONEIDAD NO. 8,071-15

CONTENIDO

| | |
|---|---|
| 1. INTRODUCCIÓN..... | 3 |
| 2. NORMAS UTILIZADAS PARA LA MEDICIÓN DE RUIDO AMBIENTAL..... | 3 |
| 3. METODOLOGÍA..... | 3 |
| 4. LÍMITE MÁXIMO | 4 |
| 5. RESULTADO DE LA MEDICIÓN..... | 4 |
| 6. CONCLUSIÓN | 5 |
| 7. REGISTRO FOTOGRÁFICO | 6 |

1. INTRODUCCIÓN

El día **16 de febrero de 2024** se realizó una medición de ruido ambiental (**línea base**) para el proyecto “**CENTRO DE ACOPIO DE MATERIALES PARA PROYECTOS DE LÍNEA DE ELECTRIFICACIÓN RURAL LOTE NO 2. COMARCA NGABE BUGLE**”, promovido por **MINISTERIO DE OBRAS PUBLICAS.**, ubicado en el **DISTRITO DE SAN LORENZO, PROVINCIAL DE CHIRIQUÍ, CORREGIMIENTO DE SAN LORENZO**

La medición se realizó en el horario diurno de **09:55 a.m.** hasta las **10:54 a.m.** utilizando la escala A con respuesta rápida.

Para la medición se utilizó un sonómetro EXTECH INSTRUMENTS, MODEL NUMBER: HD600, SERIAL NUMBER: Z338538, con calibración del 18 de febrero de 2023.

2. NORMAS UTILIZADAS PARA LA MEDICIÓN DE RUIDO AMBIENTAL

- 📌 Decreto Ejecutivo No. 1 del 15 de enero de 2004 del Ministerio de Salud, por el cual se determina los niveles de ruido, para las áreas residenciales e industriales
- 📌 Decreto Ejecutivo No. 306 del 4 de septiembre de 2002 del Ministerio de Salud, por el cual adopta el reglamento para el control de los ruidos en espacios públicos, áreas residenciales o de habitación, así como en ambientes laborales.

3. METODOLOGÍA

Para las mediciones de ruido ambiental la metodología empleada se basa en: utilizar las normas aplicables a estas medidas como son el Decreto Ejecutivo N°1 del 15 Enero de 2004 y el Decreto Ejecutivo N°306 del 4 de Septiembre del 2002, las mediciones se realizaron en el horario diurno utilizando el Sonómetro integrador calibrado.

4. LÍMITE MÁXIMO

1. Según Decreto Ejecutivo No.1 de 2004:

- Diurno: 60 dBA (de 6:00 a.m. hasta 9:59 p.m.)
- Nocturno: 50 dBA (de 10:00 p.m. hasta 5:59 a.m.)

2. Según Decreto Ejecutivo No.306 de 2002:

Artículo 9: Cuando el ruido de fondo o ambiental en las fábricas, industrias, talleres, almacenes, o cualquier otro establecimiento o actividad permanente que genere ruido, supere los niveles sonoros mínimos de este reglamento se evaluara así:

- Para áreas residenciales o vecinas a estas, no se podrá elevar el ruido de fondo o ambiental de la zona.
- Para áreas industriales y comerciales, sin perjuicio de residencias, se permitirá solo un aumento de 3 dB en la escala A sobre el ruido de fondo o ambiental.

Para áreas públicas, sin perjuicio de residencias, se permitirá un incremento de 5 dB, en la escala A. sobre el ruido de fondo o ambiental.

5. RESULTADO DE LA MEDICIÓN

TABLA 1. PUNTO NO.1. EL INSTRUMENTO SE COLOCÓ DENTRO DEL FUTURO PROYECTO

| Leq dBA | Lmax dBA | Lmin dBA | Definición |
|------------|-------------|-------------|--|
| 59.9 | 74.4 | 38.5 | Leq = Nivel sonoro equivalente para evaluación de cumplimiento legal (calculado por el instrumento en escala lineal y ajustado a escala A). |

TABLA 2. OBSERVACIONES

| Coordenadas del sitio 392220 m E 913577 m N | Tiempo de medición: 1 hora |
|--|--|
| Condiciones del área: el instrumento se colocó dentro del futuro proyecto | Condiciones Climáticas Humedad relativa: 78% Velocidad del viento: 1.33 km/h Temperatura: 28.5°C Tiempo soleado |

6. CONCLUSIÓN

El resultado obtenido en la medición fue de **59.9 dBA**, por lo tanto, se encuentra dentro de la norma, debido a que el Decreto Ejecutivo N°1 del 15 de enero del 2004 y el Decreto Ejecutivo 306 de 2002 en donde el Ministerio de Salud señala que los niveles permisibles no deben superar los 60.0 dBA para horario diurno en áreas residenciales e industriales y áreas públicas.

7. REGISTRO FOTOGRÁFICO



Imagen 1. Ubicación del equipo

Certificado de Calibración



**ROCAYOL
SAFETY
& INDUSTRIAL CENTER**
Authorized service center



EXTECH
INSTRUMENTS

Número de Certificado: 174898
Número de Documento: 106479

Detalles del Cliente: ELIECER CASTILLO
Nombre del Cliente: ROCAYOL SAFETY & INDUSTRIAL CENTER
Detalles del Instrumento:
Manufactura: EXTECH INSTRUMENTS
Descripción: SONOMETRO-MEDIDOR DE NIVEL DE SONIDO
Nombre del Modelo: HD600
Número de Serie: Z338538
Número de ID del Equipo: N/A
Detalles del Ambiente:
Temperatura 24 Deg. +/- 5°C
Procedimientos usados: EICMHD600-CP

Fecha de Calibración: 18/Feb./2023
Fecha de Vencimiento: 18/Feb./2024
Intervalo de Cal.: 12 meses
Estado del equipo: Usado/2016

Humedad relativa: 45% +/- 15%

CERTIFICACION

Extech Instruments certifica que el instrumento mencionado anteriormente cumple con las especificaciones del fabricante al finalizar su calibración. Las normas utilizadas son trazables al Instituto Nacional de estándares y tecnología (NIST), o se han derivado de valores aceptados, constantes físicas naturales o mediante el uso del método de relación de técnicas de autocalibración. Los métodos utilizados se ajustan a las normas ISO 10012-1 y ANSI (NCSL-2540-1-1994. Este certificado no debe reproducirse en su totalidad, excepto con la aprobación previa por escrito de Extech Instruments Corporation. Todos los estándares de calibración utilizados tienen una relación de precisión de 4:1 o mejor que se indique lo contrario.

NOTAS TECNICAS: NA


Departamento Serv. Técnico
Joel Espinosa

Imagen 2. Certificado de calibración

INFORME DE ENSAYO DE CALIDAD DE AIRE AMBIENTAL

PROYECTO:

“CENTRO DE ACOPIO DE MATERIALES PARA
PROYECTOS DE LÍNEA DE ELECTRIFICACIÓN
RURAL LOTE NO 2. COMARCA NGABE BUGLE”

UBICACIÓN:

DISTRITO DE SAN LORENZO, PROVINCIAL DE
CHIRIQUÍ, CORREGIMIENTO DE SAN LORENZO

PROMOTOR:

MINISTERIO DE OBRAS PUBLICAS

FECHA: 16 DE FEBRERO DE 2024

TIPO DE ESTUDIO: AMBIENTAL (LÍNEA BASE)

REALIZADO POR

ELIECER CASTILLO AMADOR

ING. EN MANEJO DE CUENCAS Y AMBIENTE

CERTIFICADO DE IDONEIDAD NO. 8,071-15

CONTENIDO

| | |
|---|---|
| 1. INTRODUCCIÓN..... | 3 |
| 2. NORMAS UTILIZADAS PARA LA MEDICIÓN DE RUIDO AMBIENTAL..... | 4 |
| 3. CONDICIONES CLIMÁTICAS DE LA MEDICIÓN..... | 4 |
| 4. RESULTADO DE LA MEDICIÓN..... | 4 |
| 5. CONCLUSIÓN | 5 |
| 6. REGISTRO FOTOGRÁFICO | 7 |

1. INTRODUCCIÓN

El día **16 de febrero 2024** se realizó una medición de calidad de aire PM10 (línea base) para el proyecto “CENTRO DE ACOPIO DE MATERIALES PARA PROYECTOS DE LÍNEA DE ELECTRIFICACIÓN RURAL LOTE NO 2. COMARCA NGABE BUGLE” promovido por el Ministerio de Obras Públicas, en la **DISTRITO DE SAN LORENZO, PROVINCIAL DE CHIRIQUÍ, CORREGIMIENTO DE SAN LORENZO.**

La medición se realizó en el horario diurno de 09:58 a.m. hasta las 10:57 a.m. utilizando el equipo Monitor Aeroqual Serie 500 (S-500) con cabezal sensor Partículas 10/2.5 (PM) AQ S-500L 060323-8874 +AQ PM. SERIAL SHPM-5004-94E0-001

Con esta medición podemos determinar los niveles de calidad de aire ambiental en un punto establecido cerca de la zona de influencia donde se llevará a cabo el proyecto denominado “**CENTRO DE ACOPIO DE MATERIALES PARA PROYECTOS DE LÍNEA DE ELECTRIFICACIÓN RURAL LOTE NO 2. COMARCA NGABE BUGLE**”.

2. NORMAS UTILIZADAS PARA LA MEDICIÓN DE RUIDO AMBIENTAL

Para este monitoreo se utilizó la resolución No. 21 del 24 de enero de Del 2023, Por lo cual Panamá adopta esta resolución como referencia de calidad, usando los niveles recomendados en las **GUÍAS GLOBALES DE CALIDAD DE AIRE** del año 2021 de la Organización Mundial de la Salud y se establece los métodos de muestreo para vigilancia del cumplimiento de esta norma. Los niveles recomendados en las guías de calidad de aire de la OMS 2021 son las siguientes:

| Contaminante | Tiempo | Cumplimiento de la norma |
|--------------|----------|--------------------------|
| PM10 (ug/m3) | Anual | 30 |
| | 24 horas | 75 |

3. CONDICIONES CLIMÁTICAS DE LA MEDICIÓN

- Humedad relativa: 78%
- Velocidad del viento: 1.33 km/h
- Temperatura: 28.5°C
- Tiempo soleado

4. RESULTADO DE LA MEDICIÓN

| LA MEDICIÓN FUE REALIZADA EN LA COORDENADA UTM, DATUM WGS 1984, EN ZONA 17 | | | |
|--|---------|------------------|---------|
| 392220 m E 913577 m N | | | |
| HORA | (ug/m3) | HORA | (ug/m3) |
| 02/16/2024 9:58 | 17 | 02/16/2024 10:28 | 15 |
| 02/16/2024 9:59 | 14 | 02/16/2024 10:29 | 28 |
| 02/16/2024 10:00 | 32 | 02/16/2024 10:30 | 26 |
| 02/16/2024 10:01 | 10 | 02/16/2024 10:31 | 18 |
| 02/16/2024 10:02 | 11 | 02/16/2024 10:32 | 17 |
| 02/16/2024 10:03 | 12 | 02/16/2024 10:33 | 23 |
| 02/16/2024 10:04 | 11 | 02/16/2024 10:34 | 23 |

| | | | |
|----------------------|----|------------------|-------|
| 02/16/2024 10:05 | 26 | 02/16/2024 10:35 | 12 |
| 02/16/2024 10:06 | 21 | 02/16/2024 10:36 | 17 |
| 02/16/2024 10:07 | 17 | 02/16/2024 10:37 | 16 |
| 02/16/2024 10:08 | 23 | 02/16/2024 10:38 | 23 |
| 02/16/2024 10:09 | 28 | 02/16/2024 10:39 | 12 |
| 02/16/2024 10:10 | 22 | 02/16/2024 10:40 | 12 |
| 02/16/2024 10:11 | 18 | 02/16/2024 10:41 | 17 |
| 02/16/2024 10:12 | 19 | 02/16/2024 10:42 | 19 |
| 02/16/2024 10:13 | 14 | 02/16/2024 10:43 | 17 |
| 02/16/2024 10:14 | 27 | 02/16/2024 10:44 | 20 |
| 02/16/2024 10:15 | 31 | 02/16/2024 10:45 | 17 |
| 02/16/2024 10:16 | 16 | 02/16/2024 10:46 | 28 |
| 02/16/2024 10:17 | 14 | 02/16/2024 10:47 | 26 |
| 02/16/2024 10:18 | 17 | 02/16/2024 10:48 | 18 |
| 02/16/2024 10:19 | 17 | 02/16/2024 10:49 | 17 |
| 02/16/2024 10:20 | 18 | 02/16/2024 10:50 | 23 |
| 02/16/2024 10:21 | 28 | 02/16/2024 10:51 | 28 |
| 02/16/2024 10:22 | 10 | 02/16/2024 10:52 | 11 |
| 02/16/2024 10:23 | 35 | 02/16/2024 10:53 | 33 |
| 02/16/2024 10:24 | 33 | 02/16/2024 10:54 | 44 |
| 02/16/2024 10:25 | 20 | 02/16/2024 10:55 | 20 |
| 02/16/2024 10:26 | 21 | 02/16/2024 10:56 | 23 |
| 02/16/2024 10:27 | 25 | 02/16/2024 10:57 | 28 |
| RESULTADOS | | | |
| TOTAL, EN UNA HORA | | | 1.23 |
| PROMEDIO EN UNA HORA | | | 20.63 |

5. CONCLUSIÓN

Como resultado de las mediciones ejecutadas en el proyecto denominado

“CENTRO DE ACOPIO DE MATERIALES PARA PROYECTOS DE LÍNEA DE ELECTRIFICACIÓN RURAL LOTE NO 2. COMARCA NGABE BUGLE”, ubicado en el **DISTRITO DE SAN LORENZO, PROVINCIAL DE CHIRIQUÍ, CORREGIMIENTO DE SAN LORENZO**, se puede concluir lo siguiente:

- Se midió en total de un (1) punto de Calidad de Aire Ambiental en horario diurno dentro del área total del proyecto, cuyos resultados se resumen en la siguiente tabla:

| HORARIO | PUNTOS DE MUESTREO PM10 | | | |
|---------|-------------------------|----|---------------------|--------------------------|
| | FECHA | NO | DESCRIPCIÓN | VALOR PROMEDIO EN 1 HORA |
| Diurno | 16/02/2024 | 1 | Dentro del proyecto | 20.63 (ug/m3), |

Con el monitoreo que se realizó de una hora se obtuvo un promedio de 20.63 (ug/m3), de acuerdo con las recomendaciones sobre la contaminación atmosférica de la resolución No. 21 de 24 de enero del 2023 lo niveles promedios suspendidas de PM10 no debe superar 75 (ug/m3).

6. REGISTRO FOTOGRÁFICO



Imagen 1. Ubicación del equipo



Aeroqual Limited

460 Rosebank Road, Avondale, Auckland 1026, New Zealand.

Phone: +64-9-623 3013 Fax: +64-9-623 3012

www.aeroqual.com

Calibration Certificate

Calibration Date: 14 Mar 2023

Model: PM2.5 / PM10 0 - 1.000 mg/m3

Serial No: SHPM 5004-94E0-001

Measurements

| | PM2.5 (mg/m3) | PM10 (mg/m3) |
|-----------------|---------------|--------------|
| Reference Zero | 0.000 | 0.000 |
| AQL Sensor Zero | 0.000 | 0.001 |
| Reference Span | 0.038 | 0.212 |
| AQL Sensor Span | 0.038 | 0.213 |

Calibration Standards

| Standard | Manufacturer | Model | Serial Number | Calibration Due |
|--------------------------|------------------------|-------------------------------------|---------------|-----------------|
| Optical Particle Counter | MetOne Instruments | GT-5265 | B10009 | 07-Apr-2023 |
| Test aerosol | Powder Technology Inc. | ISO 12103-1, A1 ultrafine test dust | n/a | n/a |

QC Approval: Farid Yanes

Date: 14 Mar 2023

Imagen 4. Certificado de calibración



Febrero de 2024

Informe de Medición de Vibración Ambiental

PROYECTO:

“CENTRO DE ACOPIO DE MATERIALES PARA PROYECTOS DE LINEA DE ELECTRIFICACION RURAL LOTE N° 2. COMARCA NGABE BUGLE”.

Promotor: MINISTERIO DE OBRAS PUBLICAS-MOP

Elaborado por: José Isaac Carrasco López

Informe de Monitoreo Vibración Ambiental

PROYECTO:

“CENTRO DE ACOPIO DE MATERIALES PARA PROYECTOS DE LINEA DE ELECTRIFICACION RURAL LOTE N° 2. COMARCA NGABE BUGLE”.

Promotor: MINISTERIO DE OBRAS PUBLICAS-MOP

UBICACIÓN:

CORREGIMIENTO DE SAN LORENZO

DISTRITO DE SAN LORENZO

PROVINCIA DE CHIRIQUI

FECHA: 13 de febrero de 2024

TIPO DE ESTUDIO: AMBIENTAL (LINEA BASE)

CLASIFICACIÓN: Inicial

NÚMERO DE INFORME: 2024-002-013-VA-C-ACOPÍO

REDACTADO y REVISADO POR: José Carrasco L.



Especialista en Seguridad y Salud Ocupacional

Certificada por SGS

Registro N° PA-09-1011

Contenido

INTRODUCCION..... 3

Datos generales de la empresa 3

Descripción de trabajo de monitoreo de vibración ambiental..... 3

Objetivo de la medición. 3

Método de medición..... 3

Resultado de las mediciones..... 4

 Graficas..... 5

Conclusiones 7

ANEXO 1: Certificado de calibración 8

ANEXO 2: Ubicación Regional del punto de la medición 9

INTRODUCCION

Las vibraciones ambientales consisten en movimientos ondulatorios, proceso por el cual se propaga energía de un lugar a otro sin transferencia de materia, solamente de ondas mecánicas que avanzan de forma continua haciendo oscilar las partículas del medio material lo cual ocasiona perturbación en el ambiente.

Datos generales de la empresa

Nombre del Proyecto:

“CENTRO DE ACOPIO DE MATERIALES PARA PROYECTOS DE LINEA DE ELECTRIFICACION RURAL LOTE N° 2. COMARCA NGABE BUGLE”

Actividad principal: Construcción **Promotor:** Ministerio de Obras Públicas-MOP

Ubicación del Proyecto: CORREGIMIENTO DE SAN LORENZO, DISTRITO DE SAN LORENZO, PROVINCIA DE CHIRIQUI.

Contraparte Técnica: Ing. Marcelino DeGracia.

Descripción de trabajo de monitoreo de vibración ambiental.

El monitoreo de vibración ambiental se efectuó el 13 de febrero de 2024 en un horario diurno a partir de las 9:30 a.m. a 10:29 a.m.

Objetivo de la medición.

El objetivo de la medición de los niveles de exposición de vibraciones ambientales de acuerdo al Reglamento Técnico DGNTI-COPANIT 45-2000

Método de medición

Norma aplicable: Reglamento Técnico DGNTI-COPANIT 45-2000 Higiene y Seguridad Industrial, condiciones de higiene y seguridad en ambientes de trabajo donde se generen vibraciones

Método:

ISO 2631-1:1997 *Mechanical vibration and shock- Evaluation of human exposure to whole body vibration*

Ponderación de frecuencia por eje: Eje z (asiento) = $W_k E_{je}$ y, x (asiento) = W_d

Horario de la medición 7:30 a.m. a 8:29 a.m.

Duración de la medición: 60 minutos



Instrumento utilizado: Brüel & Kjær Modelo 4447 Serie 76768

Vigencia de calibración: Ver anexo 1

Descripción de los ajustes de campo: Se programó el instrumento, siguiendo las indicaciones del fabricante, para realizar la medición, colocándose el equipo según lo establecido en la metodología de insertar los sensores en el punto del terreno según coordenadas.

Límite máximo: Según la norma DGNTI-COPANIT 45-2000; por eje (X, Y, Z) (ver resultados).

Ubicación de las mediciones: Ver sección de resultados

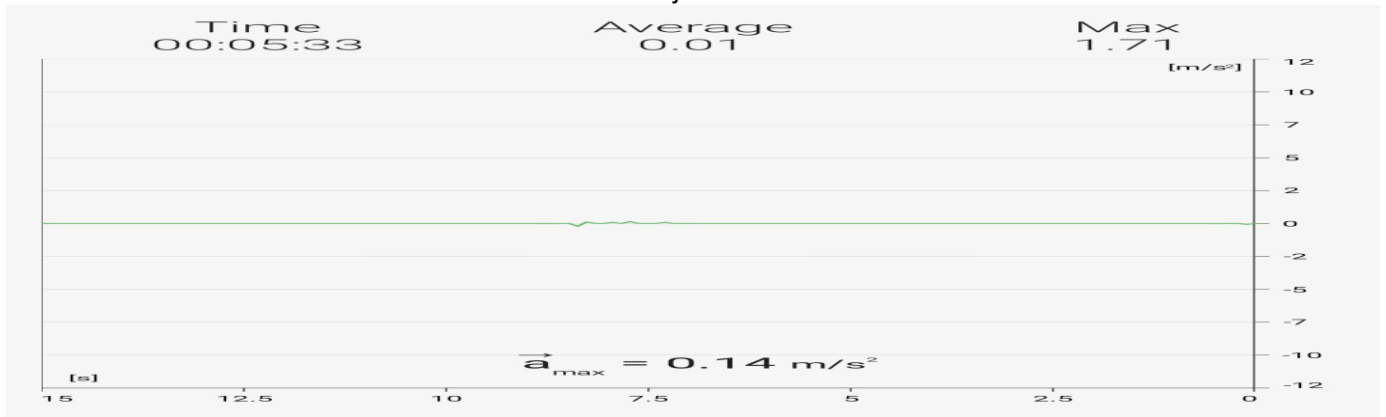
Incertidumbre de la medición: $\pm 1,08 \times 10^{-6}$ m/s

Resultado de las mediciones

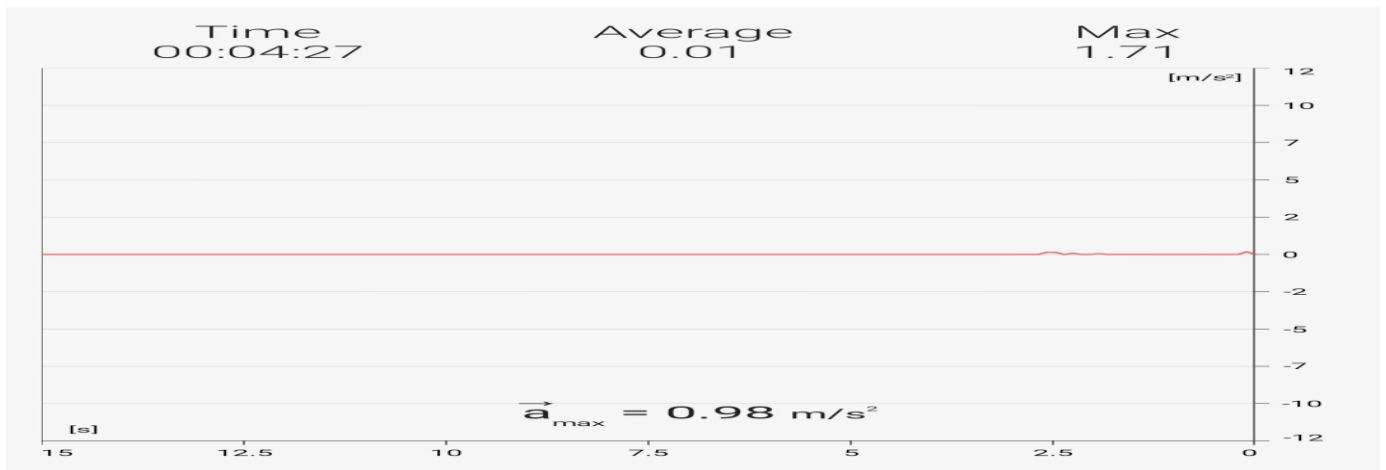
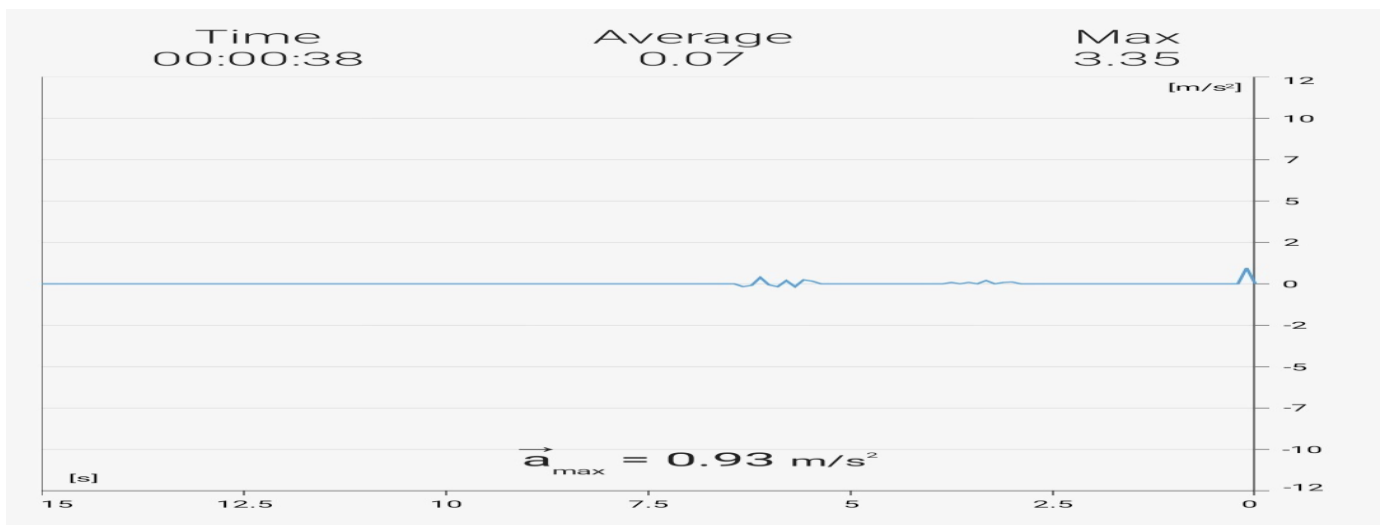
| CARACTERIZACION DEL PUNTO DE MONITOREO | | | |
|---|------------|------------------------------------|----------------------|
| Rango de Frecuencia | 0-300 mm/s | Tipo de Monitoreo: Línea Base | |
| Resultados en: mm/s | | | |
| Verificación del funcionamiento de equipo | Verificado | Posición del Transductor: Suelo | |
| Condiciones climáticas | | Coordenadas UTM | |
| Humedad | 89.4% | NORTE | 913587.11m N |
| Velocidad del Viento | 1.96 km/h | ESTE | 392212.12 m E |
| Temperatura | 30.1°C | N° de Punto | 1 |
| Presión Barométrica | 1012 hPa | | |
| Tipo de Monitoreo | | Línea Base | |
| Tipo de estructura | | Terreno sin construcción | |

Graficas

Ejes X



Eje y



Eje Z

Los resultados de las mediciones de vibración en ocho horas son:

| Línea Base Ambiental | | | | | | |
|--|--|-------------------------------|--------------------------------------|-----------------------------------|--------------------------------------|-------------------------------|
| Hora de la medición: 8:45 a.m. | | | Duración de la medición: 60 minutos | | | |
| Frecuencia media de la banda terciaria (Hz) | Aceleración en X (m/s ²) | | Aceleración en Y (m/s ²) | | Aceleración en Z (m/s ²) | |
| | Tiempo de exposición diaria | | Tiempo de exposición diaria | | Tiempo de exposición diaria | |
| | (8 horas) | | (8 horas) | | (8 horas) | |
| | Medido | DGNTI - COPANIT 45-2000 | Medido | DGNTI - COPANIT 45-2000 | Medido | DGNTI - COPANIT 45-2000 |
| 1 | 0,0143 | 0,226 | 0,0119 | 0,225 | 0,0085 | 0,630 |
| 2 | 0,0235 | 0,224 | 0,0105 | 0,224 | 0,0085 | 0,450 |
| 4 | 0,0102 | 0,450 | 0,0065 | 0,450 | 0,0171 | 0,315 |
| 6,3 | 0,0101 | 0,710 | 0,0034 | 0,710 | 0,0104 | 0,315 |
| 8 | 0,0171 | 0,900 | 0,0123 | 0,900 | 0,0102 | 0,315 |
| 10 | 0,0101 | 1,120 | 0,0123 | 1,120 | 0,0102 | 0,400 |
| 12,5 | 0,0101 | 1,400 | 0,0024 | 1,400 | 0,0102 | 0,500 |
| 16 | 0,0101 | 1,800 | 0,0105 | 1,800 | 0,0102 | 0,630 |
| 20 | 0,0055 | 2,240 | 0,0105 | 2,240 | 0,0102 | 0,800 |
| 25 | 0,0058 | 2,800 | 0,0105 | 2,800 | 0,0106 | 1,000 |
| 31,5 | 0,0102 | 3,550 | 0,0105 | 3,550 | 0,0004 | 1,250 |
| 40 | 0,0102 | 4,500 | 0,0109 | 4,500 | 0,0006 | 1,600 |
| 50 | 0,0109 | 5,600 | 0,0108 | 5,600 | 0,0014 | 2,000 |
| 63 | 0,0109 | 7,100 | 0,0108 | 7,100 | 0,0325 | 2,500 |
| 80 | 0,0106 | 9,000 | 0,0108 | 9,000 | 0,0104 | 3,150 |
| Los resultados fueron obtenidos tomando en cuenta el tiempo de exposición en las siguientes áreas: | | | | | | |
| | Coordenadas 392212.12 m E 913587.11m N | | | Tiempo de exposición (minutos) | | |
| | | | | 300 | | |
| | | | | | | |

Conclusiones

1. Se monitoreo según las coordenadas establecidas en el mapa
2. El punto monitoreado, se encuentra de acuerdo al Reglamento aplicado por debajo del límite máximo permisible establecido en el Reglamento Técnico DGNTI COPANIT 45-2000, para cada frecuencia por eje (X), (Y) y (Z).

Nota: Los resultados se comparan de forma separada de acuerdo con los límites permisibles establecidos por el Reglamento Técnico DGNTI COPANIT 45-2000. (Ver en la sección de resultados la frecuencia media de la banda terciaria vs aceleración en m/s^2 en 8 horas).

Equipo técnico

Nombre: José Carrasco L.

Identificación: 8-205-1471

ANEXO 1: Certificado de calibración



Certificado de Calibración

CALIBRATION CERTIFICATE

Hoja 1/3

Instrumento: Vibrometro
Instrument

Marca: Brüel & Kjær
Brand name

Modelo: 4447
Model

No. de serie: 76768
Serial number

No. de identificación: N/A
ID number

Lugar donde se efectuó la calibración: Instalaciones Brüel & Kjær
Place where the calibration was carried out

No. de certificado: / *Certificate number*
CNM-CC-510-/2023

No. de servicio: / *Service Number*
192545

Fecha de emisión: / *Date of issue*
2023-05-21

Fecha de calibración: / *Calibration date*
2023-08-23

Responsable de la calibración: / *Calibrated by*
Aprobó: / *Approved by*

Osvaldo Llamas Llamas
Andrés Esteban Pérez Matsumoto

Firma electrónica
N0472-397-21-244827
N0602-348-21-244856

ANEXO 2: Ubicación Regional del punto de la medición



| Coordenadas | Norte | Este |
|-------------|-----------|-----------|
| 1 | 913556.51 | 392236.12 |
| 2 | 913554.93 | 392208.84 |
| 3 | 913587.11 | 392212.12 |
| 4 | 913592.81 | 392235.52 |



**CORREGIMIENTO DE SAN LORENZO, DISTRITO DE SAN LORENZO,
PROVINCIA DE CHIRIQUI**

**Coordenadas
392212.12 m E
913587.11m N**

Fecha y hora de la medición: 13 de febrero de 2024 9:30 a.m. a 10:29 a.m.

CONTRATO DE ARRENDAMIENTO

CONTRATO DE ARRENDAMIENTO

OER - Comarcas

Entre los suscritos a saber, **GLADYS ESTHER HERRERA DE LA ROSA**, mujer, mayor de edad, con cédula de identidad personal No. **N-19-1496**, con domicilio en Provincia de Chiriquí, numero de contacto 6662-6052, quien en adelante se denominara **EL ARRENDADOR**, por una parte y por la otra, **JORGE CAMPBELL REYNA**, varón mayor de edad, portador de la cedula de identidad personal No. **N-16-842**, actuando en su condición de Presidente y Representante Legal de la sociedad **CONSTRUCCIONES ELECTROMECHANICAS, S.A.(CONELSA)**, debidamente inscrita a la Ficha: 23897, Rollo: 1178, Imagen: 217, de la Sección de Mercantil del Registro Público, quien en adelante se denominará **LA ARRENDATARIO**, convienen en celebrar un Contrato de Arrendamiento sujeto a las siguientes cláusulas y condiciones:

PRIMERO: EL ARRENDADOR otorga en arrendamiento al **ARRENDATARIO** un local que está compuesto de lo siguiente:

- Un Almacén que será utilizado como oficina
- Un Apartamento con 2 habitaciones y 1 baño
- Un área de Patio para almacenaje de equipos, contenedores y materiales

Ubicado en Urbanización San Juan, Distrito de San Lorenzo, Corregimiento de San Juan, Provincia de Chiriquí.

SEGUNDO: Declara **LA ARRENDADOR** que da en arrendamiento al **ARRENDATARIO** el inmueble antes descrito y **EL ARRENDATARIO** no podrá subarrendar parcial o totalmente el departamento arrendado, ni traspasar este contrato a ninguna personal natural o jurídica, sin la autorización previa de **EL ARRENDADOR**.

Igualmente, **EL ARRENDATARIO** deberá permitir a **EL ARRENDADOR** o a las personas que éste autorice, previa notificación, a fin de que puedan ingresar al terreno, para llevar a cabo inspecciones periódicas durante las horas diurnas y determinar, que la propiedad está recibiendo el mantenimiento y uso adecuado.

TERCERO: El término de duración de este contrato será de cuatro (4) meses contados a partir del 10 de Agosto al 10 de diciembre de 2023 (prorrogable) de común acuerdo entre las partes. En caso que LAS PARTES decidan continuar el presente contrato, el mismo podrá renovarse por mutuo acuerdo, siempre y cuando EL ARRENDATARIO este al día con el pago del alquiler y notifique por escrito a El ARRENDADOR su deseo de renovarlo, con no menos de quince (15) días calendario de anticipación a la fecha de su vencimiento y por escrito. De igual forma en caso que se requiera terminar el contrato antes al término pactado se notificara con 15 días de anticipación.

CUARTO: EL ARRENDATARIO conviene pagar en concepto de canon de arrendamiento del bien arrendado, la suma mensual de OCHOCIENTOS DOLARES AMERICANOS (\$ 800.00) moneda de curso legal. Esta suma será pagada puntualmente entre los días 10 y 15 de cada mes, mediante depósito a cuenta del **ARRENDADOR**.

Datos de la cuenta de banco del **ARRENDATARIO**:

Cuenta Corriente # 10000-200-913 de Banco Nacional.

A Nombre de Plaza Doña Gladys.

EL ARRENDATARIO se compromete a efectuar al inicio del presente contrato un depósito de garantía equivalente a un mes de arrendamiento o sea la suma de OCHOCIENTOS DOLARES AMERICANOS (\$ 800.00). Esta suma será entregada a **EL ARRENDADOR**, a cuyo cargo estará su control y manejo y será devuelta a **EL ARRENDATARIO** al terminar el Contrato de Arrendamiento, salvo en caso de reclamo por parte de **EL ARRENDADOR** por concepto de cánones adeudados o daños causados por **EL ARRENDATARIO**, que no sean debido al uso o desgaste normal de tiempo.

Las partes acuerdan que el depósito de garantía podrá ser utilizado para cancelar el último mes de arrendamiento, en caso de no haber reclamos a la vivienda por el uso de la misma.

QUINTO: EL ARRENDATARIO conviene en no efectuar mejoras o cambios en el inmueble arrendado sin el consentimiento previo y expreso por escrito de **LA ARRENDADORA**. En caso de que se realicen mejoras al bien inmueble objeto del contrato, las mismas quedan a favor del bien inmueble, sin que **LA ARRENDADORA** tenga que pagar suma alguna

en concepto de costo o indemnización, al momento de vencido o rescindido el contrato, a excepción de aquellas mejoras que puedan ser removidas por **EL ARRENDATARIO**, y cuya remoción no ocasione daños al bien arrendado.

SEXTO: EL ARRENDATARIO conviene en conservar el inmueble arrendado en condiciones higiénicas y de seguridad adecuada, **LA ARRENDADORA** está obligado a mantener a **EL ARRENDATARIO** en el goce pacífico del bien arrendado durante todo el tiempo que dure el contrato, entregándolo en condiciones aceptables de servicio y seguridad.

SEPTIMO: EL ARRENDADOR entregará **EL BIEN ARRENDADO** con todas las instalaciones y respectivos permisos de uso de los servicios básicos (agua potable, energía eléctrica, recolección de basura). El precio pactado incluye el costo del servicio de agua potable y recolección de basura. **EL ARRENDATARIO**, será responsable del pago del servicio de energía eléctrica.

Igualmente, **EL ARRENDATARIO** se compromete a mantener el bien inmueble en buen estado y condición higiénicos, así como el mantener una conducta formal e intachable frente a la comunidad del área residencial

Para constancia ambas PARTES firman este Contrato de Arrendamiento, el día 08 del mes de Agosto del año 2023, en la Ciudad de Panamá.

EL ARRENDATARIO


Gladys E. Herrera De La Rosa
Cedula N-19-1496

C= N-19 1496

EL ARRENDADOR


JORGE CAMPBELL R.
Cédula N° N-16-842

Construcciones Electromecánicas, S.A.

ADENDA No 1

CONTRATO DE ARRENDAMIENTO

FECHA: 10 DE DICIEMBRE DE 2023

CONTRATO: LOCAL EN SAN JUAN, DISTRITO DE SAN LORENZO
PROYECTO: OER COMARCAS

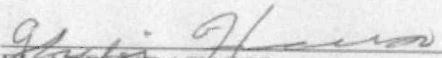
ALQUILER DE LOCAL UBICADO EN URBANIZACIÓN SAN JUAN, DISTRITO DE
SAN LORENZO, CORREGIMIENTO DE SAN JUAN, PROVINCIA DE CHIRIQUI.


ENTRE LAS PARTES, JORGE CAMPBELL R., REPRESENTANTE LEGAL DE
CONSTRUCCIONES ELECTROMECAÑICAS, S.A., RUC 920-122-105912 Y
GLADYS ESTHER HERRERA DE LA ROSA CON CIP. N-19-1496, ACUERDAN LO
SIGUIENTE:

SE MODIFICA EL CONTRATO SEGÚN LO SIGUIENTE:

TERCERO: TERMINO DE DURACIÓN DEL CONTRATO: SE EXTIENDE LA
DURACIÓN DEL CONTRATO POR UN PERIODO DE 8 MESES ADICIONALES
(DEL 10 DE DICIEMBRE DE 2023 HASTA EL 10 DE AGOSTO DEL 2024).

LOS DEMÁS TÉRMINOS DEL CONTRATO PERMANECERAN IGUALES.


EL ARRENDATARIO
GLADYS E. HERRERA DE LA ROSA
CIP. N-19-1496


EL ARRENDADOR
CONELSA
ING. JORGE CAMPBELL R.
REPRESENTANTE LEGAL