

MINISTERIO DE AMBIENTE
DIRECCION DE INFORMACION AMBIENTAL

Tel. 500-0855 – Ext. 6811/6048

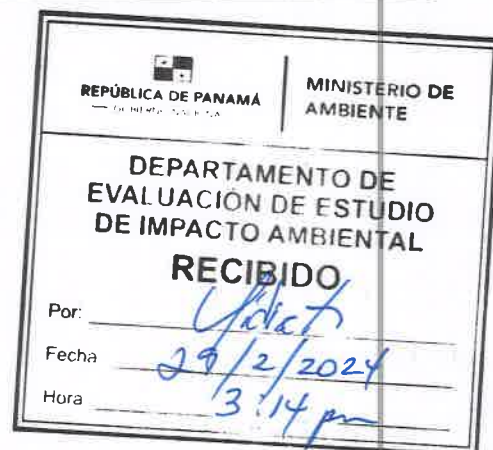
DIAM – 0332 – 2024

PARA: DOMILUIS DOMINGUEZ
Director de Evaluación de Impacto Ambiental

DE: RONEY SAMANIEGO
Director de Información Ambiental - encargado

ASUNTO: Verificación de coordenadas

FECHA: 29 de febrero 2024



En atención al memorando DEEIA-0104-2202-2024, con seguimiento al memorando DEEIA-0083-0702-2024 y al memorando, DEEIA-0029-1901-2024, y con seguimiento del memorando DEIA-0663-1010-2023, donde se solicita incluir solamente el polígono de zona de extracción verificado y se integre la verificación de la zona de concesión, caminos a rehabilitar, zona de extracción, taller, noria, área de oficinas, botadero, zona de protección de la quebrada sin nombre, referente al Estudio de Impacto Ambiental, categoría II, denominado "EXTRACCIÓN DE MINERAL NO METÁLICO ", le informamos que con los datos proporcionados se determinó lo siguiente:

Variables	Descripción
Área de oficina	Dato Puntual
Tina de lavado	
Botadero	
Taller	
Camino	Longitud: 1 km + 983.48 m
Concesión	Superficie: 50 ha + 9,588 m ²
Polígono de extracción	Superficie: 22 ha + 0460.29 m ²
Noria	Superficie: 0 ha + 4,108.72 m ²
Zona de extracción	Superficie: 13 ha + 9,776.29 m ²
Zona de extracción que sale de la zona de concesión	Superficie: 0 ha + 2,486.92 m ²

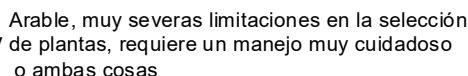

Cobertura boscosa y uso del suelo, año 2012	Área poblada
	Bosque latifoliado mixto secundario
	Pasto
	Rastrojo y vegetación arbustiva
División Política Administrativa	Provincia: Coclé
	Distrito: Penonomé
	Corregimiento: El Coco
Capacidad Agrológica de los Suelos	Tipo: IV
Sistema Nacional de Áreas Protegidas (SINAP)	Fuera de los límites de áreas protegidas

Atentamente,

Adj.: Mapa

AODG/lsm/ma

CC: Departamento de Geomática



- Sistema de Referencia Espacial:**
Sistema Geodésico Mundial de 1984
Proyección Universal Transversal de Mercator
Zona 17 Norte

Ministerio de Ambiente
Dirección de Información Ambiental
Departamento de Geomática

Fuentes:

- Instituto Nacional de Estadística y Censo
- Ministerio de Ambiente
- Imagen ESRI
- DEEIA-0029-1901-2024, seguimiento
- DEEIA-0663-1010-2023
- DEEIA-0083-0702-2024
- DEEIA-0104-2202-2024