

422



MINISTERIO DE
AMBIENTE

MINISTERIO DE AMBIENTE
DIRECCION DE INFORMACION AMBIENTAL
Tel. 500-0855 – Ext. 6811/6048

MEMORANDO – DIAM – 0379 – 2024

PARA: DOMILUIS DOMINGUEZ E.
Director de Evaluación de Impacto Ambiental

[Handwritten signature]



DE: ALEX O. DE GRACIA C.
Director de Información Ambiental

ASUNTO: Verificación de coordenadas

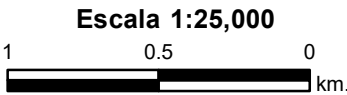
FECHA: 08 de marzo de 2024

En atención al memorando- DEEIA-0126-2902-2024, donde solicita generar una cartografía que permita determinar la ubicación del proyecto y todos sus componentes, correspondiente al Estudio de Impacto Ambiental, categoría II, denominado "PLAYA CARACOL SEASIDE", cuyo promotor es DEVELOPMENT GROUP, S.A., le informamos que con los datos proporcionados se determinó lo siguiente:

Variables	Descripción
Campamento	1,045.24 m ²
Planta de Tratamiento	567.71 m ²
Polígono completo	16 ha + 4,492.26 m ²
LAMO	4 km + 608.101 m
Línea Sanitaria de Descarga de PTAR	2 km + 267.823 m
Puntos	Descarga Planta de Tratamiento, Fuente Hídrica-Provisión de Agua, Inventario Forestal Actualizado, Tanque de Agua 1,2,3 y 4.
División Política Administrativa	Provincia: Panamá Oeste. Distrito: Chame. Corregimiento: Punta Chame, Chame (Cabecera).
Cobertura Boscosa y Uso del Suelo, año 2012	Bosque de mangle, Playa y arenal natural, Rastrojo y vegetación arbustiva.
Capacidad Agrológica de los Suelos	Tipo: III.
Sistema Nacional de Áreas Protegidas (SINAP)	Fuera del SINAP.

Atentamente,
Adj.: Mapa
AODGC/xs/ym
CC: Departamento de Geomática







REPÚBLICA DE PANAMÁ		MINISTERIO DE AMBIENTE
DEPARTAMENTO DE EVALUACIÓN DE ESTUDIO DE IMPACTO AMBIENTAL		
RECIBIDO		
Por	<i>[Handwritten signature]</i>	
Fecha	13/3/2024	
Hora	3:40p	



Localización Nacional

Este mapa muestra la ubicación de Ecuador en el continente sudamericano. El territorio de Ecuador está resaltado en color amarillo. Se indican los países vecinos: Colombia al este y Venezuela al norte. El Mar Caribe está al norte y el Océano Pacífico al sur. Una estrella roja con un círculo rojo alrededor marca la capital, Quito, en el centro del país.

- Punto**
-  Lugares Poblados
 -  Descarga Planta de Tratamiento
 -  Fuente Hídrica-Provisión de Agua
 -  Inventario Forestal Actualizado
 -  Tanque de Agua 1
 -  Tanque de Agua 2
 -  Tanque de Agua 3
 -  Tanque de Agua 4
- Lineas**
-  LAMO
 -  Línea Sanitaria de Descarga de PTAR
 -  Ríos y quebradas
 -  Red Vial

- Polígono**
-  Campamento
 -  Planta de Tratamiento
 -  Polígono completo
- Nombre**
-  Área de Uso Múltiple-Bahía de Chame
 -  Límite de correjimiento
 -  Límite de Capacidad Agrológica
- Tipo III-Arable, severas limitaciones en la selección de las plantas, requiere conservación especial o ambas cosas.

- Cobertura Boscosa y Uso de Suelo 2012**
- Afloramiento rocoso y tierra desnuda
 - Bosque de mangle
 - Bosque latifoliado mixto secundario
 - Estanque para acuicultura
 - Pasto
 - Playa y arenal natural
 - Rastrojo y vegetación arbustiva
 - Superficie de agua

Sistema de Referencia Espacial:
Sistema Geodésico Mundial de 1984
Proyección Universal Transversal de Mercator
Zona 17 P - Norte

Ministerio de Ambiente
Dirección de Información Ambiental
Departamento de Geomática

Fuentes:

- Instituto Nacional de Estadística y Censo
- Ministerio de Ambiente
- Imagen ESRI
- Memorando: DEEIA-0126-2902-2024.