

Ministerio de Ambiente Los Santos.

Acta de Inspección

Siendo las 9:45 am del día 19 marzo de 2024, se dio inicio a la inspección referente a los proyectos categoría I denominados:

- **REHABILITACION ASFALTANDO CALLES DE TONOSI (VIA EL CHARÁ Y CALLE RIO VIEJO- LOS ESCOBARES)**, a desarrollarse en el corregimiento de de Cacao y Tonosí Cabecera distrito de Tonosí, provincia de Los Santos.
- **“REHABILITACIÓN ASFALTANDO CALLES DE TONOSI (CIRCUNVALACION EL BEBEDERO)”**, a desarrollarse en el corregimiento de El Cacao, Cañas E Isla De Cañas, distrito de Tonosi, provincia de Los Santos
- **“REHABILITACIÓN ASFALTANDO CALLES DE TONOSI, (AGUA BUENA, EL CACAO, FINAL (ALEX JIMÉNEZ), CAMINO HACIA EL RIO AGUA BUENA, AGUA BUENA ABAJO-RIO AGUA BUENA, LOS MENDOZA-AGUA BUENA Y VÍA HACIA EL CEMENTERIO DE AGUA BUENA)”**, a desarrollarse en el corregimiento de El Cacao, Cañas E Isla De Cañas, distrito de Tonosi, provincia de Los Santos, con el fin de verificar la información presentada en el documento cuyo promotor es **MINISTERIO DE OBRAS PÚBLICAS**.

Firman como constancia la presente acta, a las 2:40 p.m

Nombre	Cargo	Firma
Hillary Igualada	EIA- Mi Ambiente	Hillary Igualada
Oliver Gonick	Promotor Ambiental	Oliver Gonick
Karleh Ruiz	Asistente Consultora Amb	Karleh Ruiz
Normis Ruiz	Especialista Ambiental	Normis Ruiz
Juan Vega	UOP Director Ambiental	Juan Vega
Israel Vergara	Jefe de EIA Mi Ambiente	Israel Vergara

I. DATOS GENERALES DEL PROYECTO

Propósito:	Verificar en campo del área propuesta para el desarrollo del proyecto REHABILITACIÓN ASFALTANDO CALLES DE TONOSI (CIRCUNVALACION EL BEBEDERO) .
Promotor:	Ministerio de Obras Públicas
Expediente:	DRLS-IF-007-2024
Ubicación:	CORREG. EL BEBEDERO Y CORREG. DE TONOSI, DISTRITO DE TONOSÍ, PROVINCIA DE LOS SANTOS.
Fecha de inspección:	19 de marzo de 2024.
Fecha del Informe:	20 de marzo de 2024.
Participantes:	Israel Vergara M: Jefe de la Sección de Evaluación de Impacto Ambiental-Mi Ambiente Los Santos Hillary Igualada: Evaluador de la Sección de Evaluación de Impacto Ambiental. Oliver González: Agencia de Tonosí. Karlah Ruiz: Asistente de la parte consultora del promotor. Normis Ruiz: Especialista ambiental /MOP. Juan Vega: Sección Ambiental/ MOP.

II. SINTESIS DEL PROYECTO:

EL MINISTERIO DE OBRAS PÚBLICAS mediante su representante Legal, el señor **RAFAEL SABONGE VILAR**, portador de la cedula de identidad personal No. **8-721-2041**, se propone realizar el proyecto denominado **“REHABILITACIÓN ASFALTANDO CALLES DE TONOSI (CIRCUNVALACION EL BEBEDERO)”**.

Que, en virtud de lo antedicho, el día 8 de marzo de 2024 el señor **RAFAEL SABONGE VILAR** , representante legal presentó ante el Ministerio de Ambiente, el Estudio de Impacto Ambiental, Categoría I, denominado , **“REHABILITACIÓN ASFALTANDO CALLES DE TONOSI (CIRCUNVALACION EL BEBEDERO)”** ubicado en el corregimiento El Bebedero y Tonosí, Distrito de Tonosí, Provincia de Los Santos, elaborado bajo la responsabilidad de **ROSA LUQUE, DIANA CABALLERO** Personas naturales debidamente inscritas en el Registro de Consultores Idóneos que lleva el Ministerio de Ambiente, mediante las Resoluciones **IRC- 043-2009 / IRC- 033-2021**.

Que el 11 de marzo de 2024, mediante **PROVEIDO DRLS-007-1103-2024**, la **SECCIÓN DE EVALUACIÓN DE IMPACTO AMBIENTAL**, del **MINISTERIO DE AMBIENTE** admite a la fase de evaluación y análisis el EsIA, categoría I, del proyecto denominado **“REHABILITACIÓN ASFALTANDO CALLES DE TONOSI (CIRCUNVALACION EL BEBEDERO)”** y en virtud de lo establecido para tales efectos en el Decreto Ejecutivo No.1 de 1 de marzo de 2023, se surtió el proceso de evaluación del referido EsIA, tal como consta en el expediente correspondiente. (Ver foja 48 del Expediente Administrativo)

OBJETIVOS:

- ✓ Conocer la situación ambiental previa del área de influencia directa, donde se pretende desarrollar el proyecto categoría I, denominado **“REHABILITACIÓN ASFALTANDO CALLES DE TONOSI (CIRCUNVALACION EL BEBEDERO)”**.
- ✓ Verificar la ubicación de proyecto y la línea base descrita en el Estudio de Impacto Ambiental (EsIA) concuerda con lo observado en campo.
- ✓ Asegurar que se haya contemplado en su totalidad, los posibles impactos que traerá consigo el desarrollo del proyecto y que las medidas de mitigación estén acorde con lo observado en campo.

53

MINISTERIO DE AMBIENTE

DIRECCIÓN REGIONAL DE LOS SANTOS

SECCIÓN DE EVALUACIÓN DE IMPACTO

DE IMPACTO AMBIENTAL

INFORME TÉCNICO DE INSPECCIÓN No. SEIA-007-2024

III. DESCRIPCIÓN GENERAL DEL PROYECTO OBRA O ACTIVIDAD.

El proyecto **REHABILITACIÓN ASFALTANDO CALLES DE TONOSI (CIRCUNVALACION EL BEBEDERO)**”, cuyo promotor es **MINISTERIO DE OBRAS PÚBLICAS** y su representante legal es el señor **RAFAEL SABONGE VILAR** con cédula de identidad personal No-(**8-721-2041**), consiste en la rehabilitación y mejoramiento de la siguiente calle: Circunvalación El Bebedero con una longitud total de las calles 2k+080.

IV. UBICACIÓN DEL PROYECTO

El proyecto se localiza en los corregimiento El Bebedero y Tonosi, Distrito de Tonosí, Provincia de Los Santos. En las siguientes coordenadas UTM (WGS-84):

Ubicación Geográfica tomadas en Campo		
Puntos	Coordenadas UTM (WGS-84) (m)	
	E	N
0+000	561241.60	819210.54
0+020	561222.12	819205.98
0+040	561202.65	819201.42
0+060	561183.18	819196.87
0+080	561163.70	819192.31
0+100	561144.23	819187.75
0+120	561124.76	819183.19
0+140	561106.17	819176.12
0+160	561088.68	819166.55
0+180	561069.06	819162.96
0+200	561049.35	819165.76
0+220	561030.31	819171.74
0+240	561012.74	819181.29
0+260	560995.19	819190.88
0+280	560977.25	819199.63
0+300	560958.37	819206.25
0+320	560939.50	819212.87
0+340	560920.63	819219.49
0+360	560901.76	819226.11
0+380	560882.88	819232.73
0+400	560864.01	819239.35
0+420	560845.14	819245.97
0+440	560826.14	819252.22
0+460	560806.65	819256.67
0+480	560786.82	819259.15
0+500	560766.83	819259.64
0+520	560746.90	819258.13
0+540	560727.17	819254.82
0+560	560707.50	819251.21
0+580	560687.83	819247.59
0+600	560668.16	819243.97
0+620	560648.49	819240.35
0+640	560628.82	819236.74
0+660	560609.15	819233.12
0+680	560589.48	819229.50
0+700	560569.81	819225.88

54

MINISTERIO DE AMBIENTE

DIRECCIÓN REGIONAL DE LOS SANTOS

SECCIÓN DE EVALUACIÓN DE IMPACTO

DE IMPACTO AMBIENTAL

INFORME TÉCNICO DE INSPECCIÓN No. SEIA-007-2024

0+720	560550.14	819222.27
1+740	559846.32	819657.37
1+760	559843.15	819677.11
1+780	559841.31	819697.02
1+800	559840.22	819716.99
1+820	559839.14	819736.96
1+840	559837.94	819756.93
1+860	559834.14	819776.54
1+880	559829.55	819796.01
1+900	559827.44	819815.86
1+920	559828.82	819835.80
1+940	559830.70	819855.72
1+960	559832.58	819875.63
1+980	559834.46	819895.54
2+000	559836.34	819915.45
2+020	559838.22	819935.36
2+040	559840.10	819955.27
2+060	559841.98	819975.18
2+080	559843.58	819992.11

(Ver página 19 a la 23 del EsIA)

Imagen Satelital



Fuente: Google Earth 2024.




V. DESARROLLO DE LA INSPECCIÓN

La inspección se realizó el día 19 de marzo de 2024, en el área propuesta para el Proyecto. Se inició el recorrido a las 9:45 a.m de todo el alineamiento del proyecto, entre los puntos destacados se menciona que:

- Los trabajos de Rehabilitación Asfaltando Calles de Tonosí (Circunvalación El Bebedero), se extienden a lo largo de una distancia aproximada de 2K+0760.55 kilómetros sobre la vía existente del camino el Bebedero.
- La vegetación colindante observada durante el recorrido tiene uso agropecuario, con potreros destinados a la ganadería extensiva, con pastos nativos y mejorados, divididos mediante la utilización de cercas vivas y con árboles frutales y arbustos en la servidumbre pública.

- Se pudo observar el botadero para los desechos constructivos que se generen de la obra.
- No se observó la presencia de fuentes hídrica en el alineamiento del proyecto.

VI. IMÁGENES DE LA INSPECCIÓN

Ubicación Coordenadas Datum WGS84 ZONA 17.	Fotografía
561219mE - 819208mN	<div>Foto N°1. Inicio del alineamiento (0 km + 000) del camino (Circunvalación el Bebedero)</div> <div></div>
559656mE - 819383mN	<div>Foto N°2. Sitio de botadero del proyecto.</div> <div></div>
559839mE - 819934mN	<div>Foto N°3. Alineamiento final (2 km+0760.55) del camino (Circunvalación El Bebedero)</div> <div></div>

MINISTERIO DE AMBIENTE
DIRECCIÓN REGIONAL DE LOS SANTOS
SECCIÓN DE EVALUACIÓN DE IMPACTO
DE IMPACTO AMBIENTAL
INFORME TÉCNICO DE INSPECCIÓN No. SEIA-007-2024

VII. CONCLUSIÓN

El presente informe hace referencia a la inspección realizada, la cual fue completada en su totalidad, cumpliendo con los objetivos propuestos sobre la línea base planteada en el EsIA Categoría I denominado :
“REHABILITACIÓN ASFALTANDO CALLES DE TONOSI (CIRCUNVALACION EL BEBEDERO)”.

VIII. FIRMAS




HILLARY IGUALADA
Evaluador de la Sección de Evaluación de
Impacto Ambiental MIAMBIENTE-Los
Santos





ISRAEL VERGARA M.
Jefe de la Sección de Evaluación de
Impacto Ambiental MIAMBIENTE-Los
Santos





ELIDA BERNAL
Directora Regional-Mi Ambiente Los
Santos