

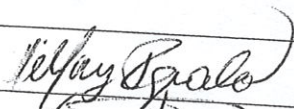


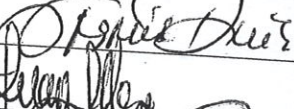


Ministerio de Ambiente Los Santos.

Acta de Inspección

Siendo las 9:45 am del día 19 marzo de 2024, se dio inicio a la inspección referente a los proyectos categoría I denominados:

- **REHABILITACION ASFALTANDO CALLES DE TONOSI (VIA EL CHARÁ Y CALLE RIO VIEJO- LOS ESCOBARES)**, a desarrollarse en el corregimiento de de Cacao y Tonosí Cabecera distrito de Tonosí, provincia de Los Santos.
- **“REHABILITACIÓN ASFALTANDO CALLES DE TONOSI (CIRCUNVALACION EL BEBEDERO)”**, a desarrollarse en el corregimiento de El Cacao, Cañas E Isla De Cañas, distrito de Tonosi, provincia de Los Santos
- **“REHABILITACIÓN ASFALTANDO CALLES DE TONOSI, (AGUA BUENA, EL CACAO, FINAL (ALEX JIMÉNEZ), CAMINO HACIA EL RIO AGUA BUENA, AGUA BUENA ABAJO-RIO AGUA BUENA, LOS MENDOZA-AGUA BUENA Y VÍA HACIA EL CEMENTERIO DE AGUA BUENA)”**, a desarrollarse en el corregimiento de El Cacao, Cañas E Isla De Cañas, distrito de Tonosi, provincia de Los Santos, con el fin de verificar la información presentada en el documento cuyo promotor es **MINISTERIO DE OBRAS PÚBLICAS**.

Firman como constancia la presente acta, a las 2:40 p.m

Nombre	Cargo	Firma
Hillary Igualada	EIA- Mi Ambiente	
Oliver Gonick	Promotor Ambiental	
Karleh Ruiz	Asistente Consultora Amb	
Normis Ruiz	Especialista Ambiental	
Juan Vega	MOP/ División Ambiental	
Israel Vergara	Jefe de EIA Mi Ambiente	

MINISTERIO DE AMBIENTE
DIRECCION DE INFORMACION AMBIENTAL

Tel. 500-0855 – Ext. 6811/6048

GEOMATICA-EIA-CAT I-0173-2024

De:


Alex O. De Gracia C.
Jefe del Departamento de Geomática

Fecha de solicitud: 13 DE MARZO DE 2024

Proyecto: “REHABILITACIÓN ASFALTANDO CALLES DE TONOSI
(VIA EL CHARÁ Y CALLE RIO VIEJO – LOS ESCOBARES)”

Categoría: I

Técnico Evaluador solicitante: HILLARY IGUALADA

Provincia: LOS SANTOS

Dirección Regional de: LOS SANTOS

Distrito: TONOSÍ

Corregimiento: TONOSÍ (CAB)/ EL CACAO

Observaciones (hallazgos o información que se debe aclarar):

En respuesta a la solicitud del día 13 de marzo del 2024, vía correo electrónico, donde se solicita generar una cartografía que permita determinar la ubicación del proyecto de Estudio de Impacto Ambiental, categoría I, denominado “REHABILITACIÓN ASFALTANDO CALLES DE TONOSI (VIA EL CHARÁ Y CALLE RIO VIEJO – LOS ESCOBARES)”, le informamos lo siguiente:

Con los datos proporcionados se generaron dos alineamientos denominados: “*Vía el Chara*” (5km + 223.06 m), “*Río Viejo /Los escobares*” (1km + 707.08 m²) y un polígono denominado “*Sitio de botadero*” (2000.33 m²). Los mismos se ubican fuera de los límites del Sistema Nacional de Áreas Protegidas

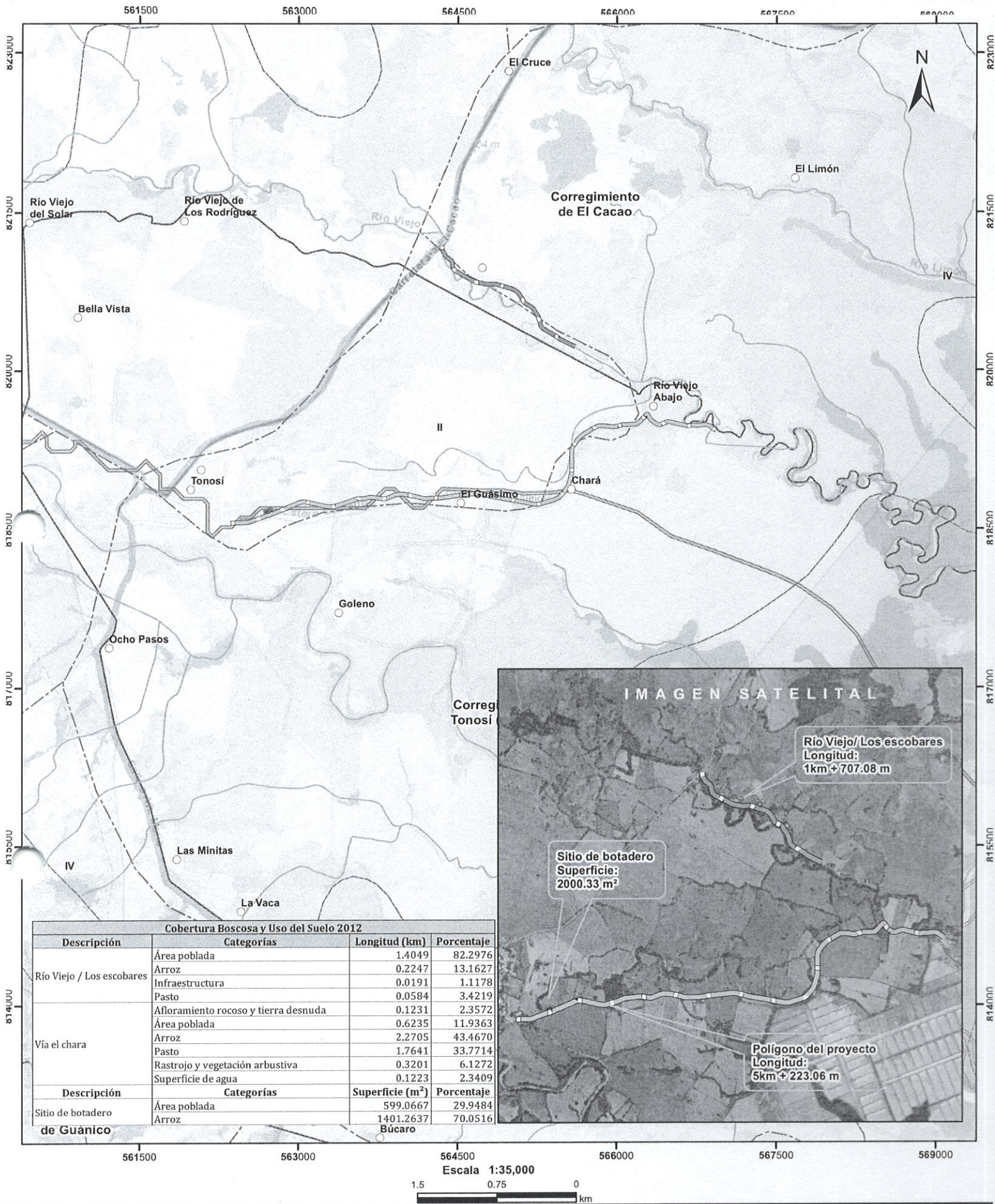
De acuerdo a la Cobertura Boscosa y Uso del Suelo 2012, los alineamientos se ubican en las categorías de “Área poblada”, “Arroz”, “Infraestructura”, “pasto”, “afloramiento rocoso y tierra desnuda”, “rastrojo y vegetación arbustiva” y “superficie de agua” y el polígono denominado “Sitio de botadero” se ubica en las categorías de “Área poblada” (29.948%) y “Arroz” (70.051%); y según la Capacidad Agrológica se ubica en el tipo II (Arable, algunas limitaciones en la selección de las plantas, requiere conservación moderada).

Técnico responsable: Amarilis Yudith Tugrí

Fecha de respuesta: 25 DE MARZO DEL 2024

Adj: Mapa
aodgc/at

CORREGIMIENTO DE TONOSÍ (CAB)/ EL CACAO, DISTRITO DE TONOSÍ, PROVINCIA DE LOS SANTOS - PROYECTO REHABILITACIÓN ASFALTANDO CALLES DE TONOSI (VIA EL CHARÁ Y CALLE RIO VIEJO – LOS ESCOBARES)



- LEYENDA**
- Lugares Poblados
 - ▬ Río Viejo / Los escobares
 - ▬ vía el chara
 - ▬ Drenaje
 - ▬ Red Vial
 - ▬ Sitio de Botadero
 - ▬ Cuenca hidrográfica
 - ▬ Límite de Corregimientos
 - ▬ Límite de Capacidad Agrológica
 - ▬ Cobertura Boscosa y Uso del Suelo 2012
 - ▬ Afloramiento rocoso y tierra desnuda
 - ▬ Arroz
 - ▬ Bosque de mangle
 - ▬ Bosque latifoliado mixto secundario
 - ▬ Bosque plantado de latifoliadas
 - ▬ Estanque para acuicultura
 - ▬ Infraestructura
 - ▬ Pasto
 - ▬ Playa y arenal natural
 - ▬ Rastrojo y vegetación arbustiva
 - ▬ Salinera
 - ▬ Superficie de agua
 - ▬ Área poblada

Notas:

1. Los alineamientos y el polígono del proyecto se dibujaron en base a las coordenadas proporcionadas.
2. El proyecto se ubica fuera de los límites del SINAP.
3. El proyecto se ubica en la cuenca hidrográfica No.124 y 126 (Río Tonosí y la Villa).

Capacidad Agrológica

Arable, algunas limitaciones en la selección de las plantas, requiere conservación moderada.

Sistema de Referencia Espacial:
Sistema Geodésico Mundial de 1984
Proyección Universal Transversal de Mercator
Zona 17 Norte

Ministerio de Ambiente
Dirección de Información Ambiental
Departamento de Geomática

Fuente:
- Instituto Nacional de Estadística y Censo
- Ministerio de Ambiente
- Imagen ESRI
- Expediente: DRIS-IF-006-2024