







- Cobertura Boscosa y Uso del Suelo, año 2012**
- Bosque latifoliado mixto secundario
  - Bosque plantado de latifoliadas
  - Estanque para acuicultura
  - Infraestructura

-  Maíz
-  Palma aceitera
-  Pasto
-  Rastrojo y vegetación arbustiva
-  Superficie de agua
-  Área poblada

**Sistema de Referencia Espacial:**  
Sistema Geodésico Mundial de 1984  
Proyección Universal Transversal de Mercator  
Zona 17 Norte

**Ministerio de Ambiente**  
**Dirección de Información Ambiental**  
**Departamento de Geomática**

Arable, muy severas limitaciones en la  
IV selección de plantas, requiere un manejo  
muy cuidadoso o ambas cosas

Fuentes:

- Instituto Nacional de Estadística y Censo
- Ministerio de Ambiente
- Imagen ESRI
- Solicitud DRLS-IF-010-2024 - Cat1