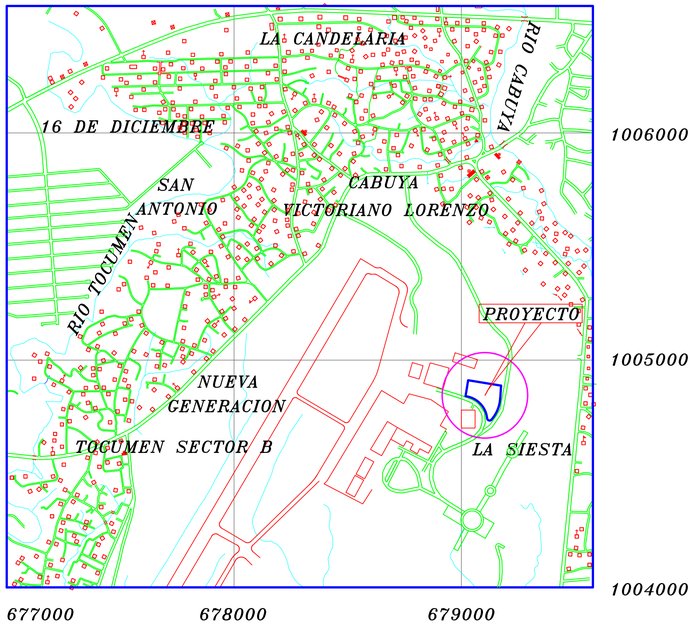

LOCALIZACIÓN REGIONAL

ESCALA: 1:12,500

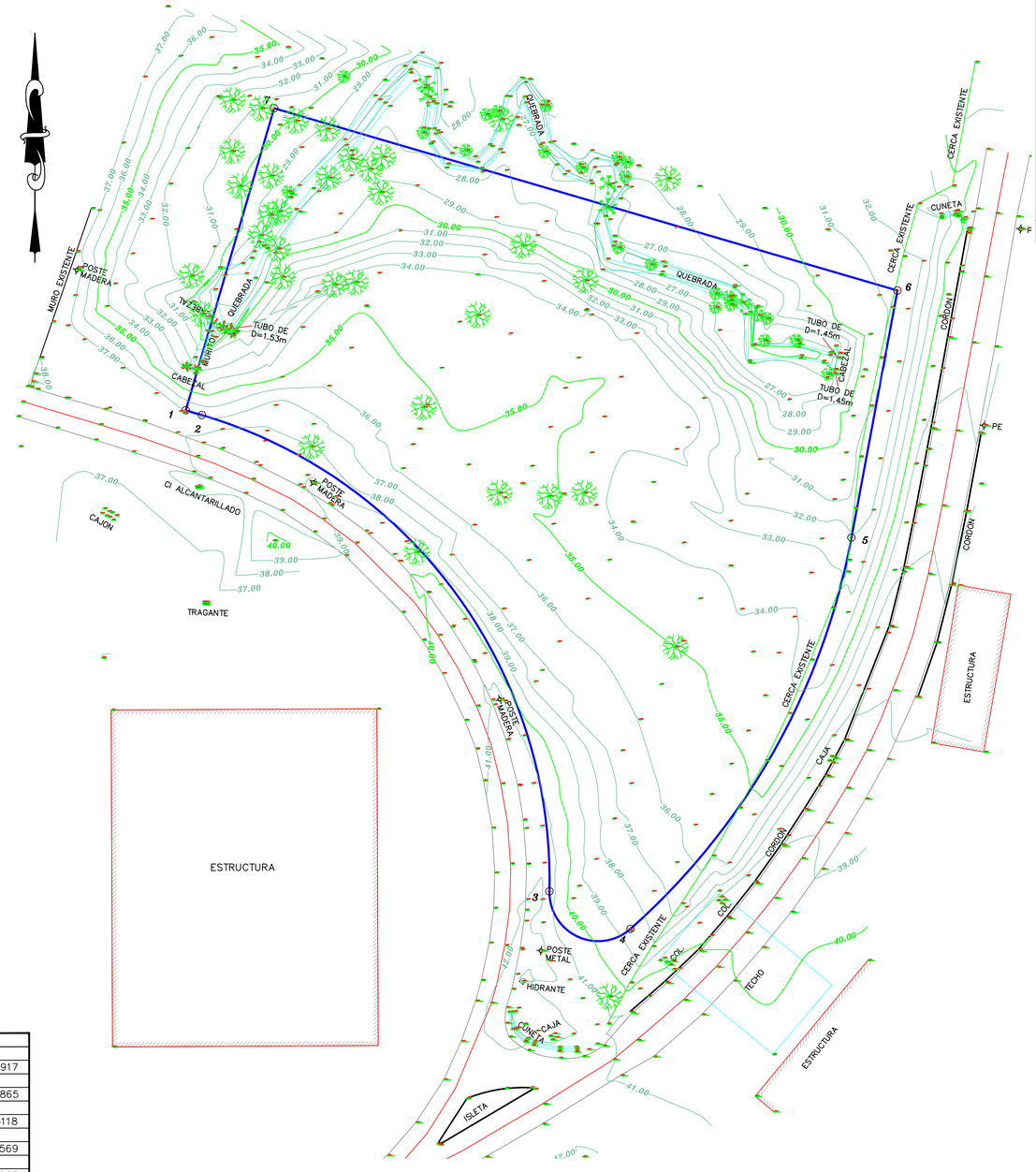

CUADRO DE DATOS				
PUNTOS	DISTANCIA	RUMBO	NORTE	ESTE
1			1005020.3546	679047.3741
	3.826	S73°34'02"E		
2			1005019.2722	679051.0440
	133.059	S36°06'47"E		
3			1004911.7799	679129.4663
	20.172	S65°08'09"E		
4			1004903.2983	679147.7683
	101.401	N29°27'22"E		
5			1004991.5915	679197.6332
	56.728	N10°31'30"E		
6			1005047.3655	679207.9956
	146.580	N73°41'47"W		
7			1005088.5145	679067.3101
	71.016	S16°18'13"W		
1			1005020.3546	679047.3741
AREA : 1 Has. + 6,010.17 m2				

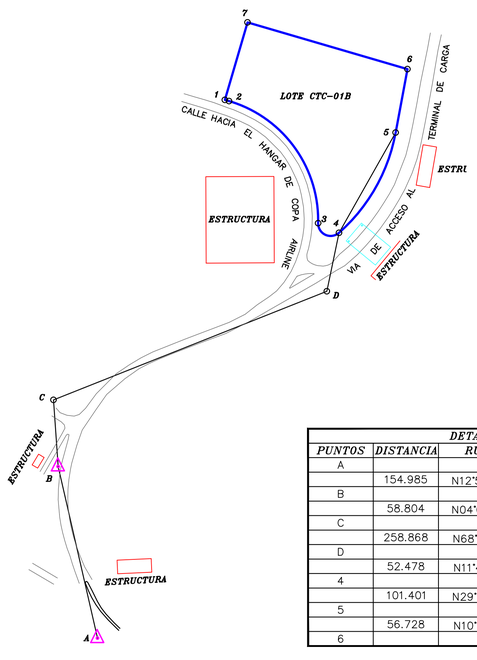

DETALLE DE AMARRE				
PUNTOS	DISTANCIA	RUMBO	NORTE	ESTE
A			1004546.5367	678935.2917
	154.985	N12°54'06"W		
B			1004697.6089	678900.6865
	58.804	N04°04'16"W		
C			1004756.2650	678896.5118
	258.868	N68°18'48"E		
D			1004851.9247	679137.0569
	52.478	N11°46'39"E		
4			1004903.2983	679147.7683
	101.401	N29°27'22"E		
5			1004991.5915	679197.6332
	56.728	N10°31'30"E		
6			1005047.3655	679207.9956

DETALLE DE AMARRE

ESCALA : 1: 2,500

ESCALA GRAFICA

(EN METROS)

12 0 6 12 24 36 48 60

1 : 600

NOTAS

EL NORTE ES DE CUADRICULA

TODOS LOS VERTICES ESTAN DEBIDAMENTE MONUMENTADOS CON VARILLAS DE ACERO CONCRETO

PLANO DE REFERENCIA No.

LAS COORDENADAS SON VERDADERAS Y ESTAN BASADAS EN EL SISTEMA UTM WGS84. LAS COORDENADAS Y ELEVACIONES DEL LOS PUNTOS DE AMARRE FUERON SUMINISTRADAS POR EL AEROPUERTO INTERNACIONAL DE TOCUMEN.

LOS PUNTOS DE AMARRE SON LOS SIGUIENTES

PUNTO	NORTE	ESTE	ELEVACIÓN
1	1004546.567	678934.814	35.140
2	1004696.890	678900.402	36.965

EL LEVANTAMIENTO DE CAMPO SE REALIZO CON UNA ESTACION TOTAL TOPCON 235 (ELECTRONICA).

REPUBLICA DE PANAMA

PROVINCIA: PANAMÁ
CORREGIMIENTO: TOCUMEN

DISTRITO DE PANAMA
LUGAR: AEROPUERTO

PLANO TOPOGRÁFICO
DEL LOCAL CTC-01B

AREA : 1 Has. + 6,010.17 m2

PROFESIONAL: ELADIO GUTIERREZ
CEDULA: 8-162-381
LICENCIA: 86-304-007
ESCALA: 1 : 600
DIBUJO : R. MONROY
FECHA: 7 - NOVIEMBRE - 2022