

REPUBLICA DE PANAMÁ
MINISTERIO DE AMBIENTE
DIRECCIÓN REGIONAL DE COCLÉ

RESOLUCIÓN DRCC-IA- 043-2021
De 19 de Julio de 2021

Que aprueba el Estudio de Impacto Ambiental, categoría I, correspondiente al proyecto denominado “NIVELACION DE TERRENO”

El suscrito Director Regional Encargado de Coclé, del Ministerio de Ambiente (MiAMBIENTE), en uso de sus facultades legales, y

CONSIDERANDO

Que la ley 8 de 25 de marzo de 2015, que crea el Ministerio de Ambiente, modifica disposiciones de la Autoridad de los Recursos Acuáticos de Panamá y dicta otras disposiciones, consagra en su artículo 20 se adiciona un párrafo final al artículo 23 de la ley 41 de 1998, así: Los permisos y/o autorizaciones relativos a actividades, obras o proyectos sujetos al proceso de evaluación de impacto ambiental, otorgados por otras autoridades competentes de conformidad con la normativa aplicable, no implican la viabilidad ambiental para dicha actividad, obra o proyecto. Dichos permisos y/o autorizaciones serán otorgados una vez sea aprobado el estudio de impacto ambiental correspondiente. Los tramites preliminares o intermedios, como conceptos favorables, viabilidad, no objeción, compatibilidad, conducencia, que no implique una orden de proceder o inicio de ejecución de una actividad, obra o proyecto requerirán la aprobación del estudio de impacto ambiental previo.

Que la ley 41 del 1 de julio de 1998, “General de Ambiente de la República de Panamá” consagra en su artículo 23 que las actividades, obras o proyectos, públicos o privados, que por su naturaleza, características, efectos, ubicación o recursos puedan generar riesgo ambiental, requerirán de un estudio de impacto ambiental previo al inicio de su ejecución, de acuerdo con la reglamentación de la presente ley.

Que el promotor **NANAGYA, S.A.**, propone realizar un proyecto denominado “NIVELACION DE TERRENO”

Que en virtud de lo antedicho, el día treinta (30) de abril de 2021, el promotor **NANAGYA, S.A.**, persona jurídica registrada en (mercantil) Folio N° 225558, cuyo representante legal es el señor **NESTOR ANTONIO GUARDIA OSES**, portador de la cédula de identidad personal N° 2-66-514, con oficinas en Calle Alejandro Posada, lateral al gimnasio municipal, Penonomé, teléfono 203-9584 / 6677-8024; propone realizar el proyecto denominado “NIVELACION DE TERRENO”, ubicado en Montelirio, corregimiento de El Coco, distrito de Penonomé, provincia de Coclé, elaborado bajo la responsabilidad de **LUIS QUIJADA** y **SILVANO VERGARA**, personas naturales, debidamente inscritas en el Registro de Consultores Idóneos que lleva el Ministerio de Ambiente, mediante las Resoluciones **IAR-051-98** e **IRC-085-2020** respectivamente.

Que conforme a lo establecido en el artículo 26, del Decreto Ejecutivo N° 123 del 14 de agosto de 2009, se procedió a verificar que el EsIA, cumpliera con los contenidos mínimos. Mediante **PROVEÍDO-DRCC-ADM-103-2021 de cuatro (4) de mayo de 2021**, el Ministerio de Ambiente admite a la fase de evaluación y análisis el EsIA, Categoría I, del proyecto en mención.

Que según la documentación aportada en el Estudio de Impacto Ambiental categoría I, presentada por el peticionario, adjunto al memorial de solicitud correspondiente, el proyecto consiste en la nivelación de un terreno de dos hectáreas cinco mil setecientos treinta y un metros cuadrados (2 has + 5731 m²), dentro una finca ganadera, la topografía del terreno es ondulada, con algunas elevaciones. La vegetación está constituida fundamentalmente por pasto mejorado y rastrojo joven, no será necesario el establecimiento de campamentos. El material terrígeno a mover es de cincuenta y un mil

ochocientos setenta y nueve metros cúbicos (51, 879 m³). El material extraído, una parte será depositado en un lugar dentro de la finca madre y la otra parte será comercializada.

El proyecto se realizara sobre el inmueble Folio real N° 1 2179, código de ubicación 2506, cuya superficie total es de veintidós hectáreas seis mil trescientos cuarenta y tres metros cuadrados con cincuenta y ocho decímetros cuadrados (22 has + 6343 m² + 58 dm²), ubicada en las coordenadas DATUM WGS-84: 1) 576029 E, 937329 N; 2) 575830 E, 937276 N; 3) 575903 E, 937215 N; 4) 575912 E, 937476 N. Localizado en el sector de Chorrerita, corregimiento de El Coco, distrito de Penonomé, provincia de Coclé.

El monto de la inversión es de aproximadamente de doscientos setenta y seis mil trescientos ocho balboas con cincuenta centavos (B/. 276,308.50). La persona a contactar es el Licenciado Manuel Núñez, teléfono 66778024, correo electrónico manuelced2480@gmail.com.

Que, de acuerdo con la **VERIFICACIÓN DE COORDENADAS**, el día siete (7) de mayo de 2021, la Sección de Evaluación de Impacto Ambiental de la Dirección Regional de Coclé envió solicitud a DIAM, de la cual respondieron que con los datos proporcionados se generó un polígono (2 has + 5731 m²). El mismo se ubica fuera de los límites del Sistema Nacional de Áreas Protegidas. De acuerdo a la cobertura y uso de la tierra 2012, los datos se ubican al 100% en la categoría de pasto; y según la Capacidad Agrícola se ubica en el tipo IV (Arable, muy severas limitaciones en la selección de plantas, requiere un manejo muy cuidadoso o ambas cosas)

Que el día veinticuatro (24) de mayo de 2021, la Sección de Evaluación Impacto Ambiental (Dirección Regional de Coclé) realiza inspección ocular donde nos acompañó personal técnico de la Agencia de Penonomé de MiAMBIENTE-Coclé y el Consultor Ambiental en Representación del Promotor. Se elabora Informe Técnico de Inspección Ocular el día veinticuatro (24) de mayo de 2021, numerado **DRCC-IIO-123-2021**.

Que mediante la nota **DRCC-664-2021** del veinticuatro (24) de mayo de 2021, la Sección de Evaluación de Impacto Ambiental, solicita al promotor del proyecto información complementaria de la cual el promotor se notifica el día tres (3) de junio de 2021. (ver foja 25 y 26 del expediente administrativo correspondiente).

Que mediante nota sin número, recibida el día catorce (14) de junio de 2021, el promotor presenta en tiempo oportuno, ante la Sección de Evaluación de Impacto Ambiental, algunas de las inquietudes expuestas sobre el referido proyecto, la cual fue solicitada mediante nota **DRCC-664-2021** del veinticuatro (24) de mayo de 2021. (ver foja de la 27 a la 30 del expediente administrativo correspondiente).

Que, luego de realizada la evaluación correspondiente, del Estudio de Impacto Ambiental, categoría I, para el proyecto denominado **"NIVELACION DE TERRENO"**, la sección de Evaluación de Impacto Ambiental de la Dirección de Coclé, mediante Informe Técnico que consta en el expediente, recomienda su aprobación, fundamentándose en que cumple con los requisitos dispuestos para tales efectos por el Decreto Ejecutivo No. 123 de 14 de agosto de 2009; modificado por el Decreto Ejecutivo No. 155 del 05 de agosto de 2011; modificado por el Decreto Ejecutivo No. 975 de 23 de agosto de 2012.

Que luego de la revisión de los contenidos mínimos, establecidos en el artículo 26, del decreto No. 123 del 14 de agosto del 2009, se recomienda aprobar el Estudio de Impacto Ambiental, Categoría I, del proyecto denominado **"NIVELACION DE TERRENO"**

Dadas las consideraciones antes expuestas, el suscrito Director Regional Encargado de Coclé, Ministerio de Ambiente (MiAMBIENTE),

RESUELVE

ARTÍCULO PRIMERO. APROBAR, el Estudio de Impacto Ambiental, Categoría I, correspondiente al proyecto denominado **"NIVELACION DE TERRENO"** cuyo promotor es **NANAGYA, S.A.** El proyecto se realizara sobre el inmueble Folio real N° 1

2179, código de ubicación 2506, cuya superficie total es de veintidós hectáreas seis mil trescientos cuarenta y tres metros cuadrados con cincuenta y ocho decímetros cuadrados (22 has + 6343 m² + 58 dm²), ubicada en Montelirio, corregimiento de El Coco, distrito de Penonomé, provincia de Coclé.

ARTÍCULO SEGUNDO. El **PROMOTOR** del proyecto denominado “**NIVELACION DE TERRENO**”, deberá incluir en todos los contratos y/o acuerdos que suscriba para su ejecución o desarrollo, el cumplimiento de la presente Resolución Ambiental y de la normativa ambiental vigente.

ARTÍCULO TERCERO. Advertir a EL **PROMOTOR** del Proyecto, que esta Resolución no constituye una excepción para el cumplimiento de las normativas legales y reglamentarias aplicables a la actividad correspondiente.

ARTÍCULO CUARTO. En adición a los compromisos adquiridos en el Estudio de Impacto Ambiental y en la Declaración Jurada correspondiente, EL **PROMOTOR** tendrá que:

- a. Reportar a la Dirección Regional de Coclé, por escrito, con anticipación de por lo menos un (1) mes, la fecha de inicio de las actividades relativas al Proyecto.
- b. Colocar, dentro del área del Proyecto y antes de iniciar su ejecución, un letrero en un lugar visible con el contenido establecido en formato adjunto.
- c. Remediar y subsanar conflictos y afectaciones durante las diferentes etapas del proyecto en lo que respecta a la población afectada con el desarrollo del mismo.
- d. Deberá contar con la debida señalización de los frentes de trabajo, sitios de almacenamiento de materiales y entrada y salida de equipo pesado en las horas diurnas, esto deberá ser coordinado con las autoridades competentes.
- e. Colocar barreras físicas o cercas perimetrales provisionales y redes de protección las cuales contribuirán a contener los ruidos, no afectar a los transeúntes, o las actividades humanas que se desarrollen cercanas a la zona y prevenir accidentes.
- f. El promotor deberá aplicar y garantizar de manera general en el proyecto, todas aquellas medidas de producción más limpia que contribuyan a mejorar el ambiente, principalmente en lo que respecta al manejo racional del agua y de la energía eléctrica (por el uso de hidrocarburos); al igual que en la disposición de los desechos sólidos en termino de reciclaje y reutilización para aquellos materiales que por naturaleza y composición permitan este tipo de manejo. De ninguna manera se permitirá la acumulación de desperdicios en los predios y sitios donde se desarrolla el referido proyecto.
- g. Efectuar el pago en concepto de indemnización ecológica, por lo que contará con (30) treinta días hábiles, una vez la Dirección Regional de Coclé, le establezca el monto a cancelar. Según la Resolución N° AG-O235 -2003, del 12 de junio de 2003, por la cual se establece la tarifa para el pago en concepto de indemnización ecológica, para la expedición de los permisos de tala rasa y eliminación de sotobosque o formaciones de gramíneas, que se requiera para la ejecución de obras de desarrollo, infraestructuras y edificaciones.
- h. El promotor está sujeto a cumplir con la cantidad de material establecida en el Estudio de Impacto Ambiental, por lo que no estará permitido la comercialización y/o traslado de material excedente a otros proyectos.
- i. Previo inicio de obra el promotor deberá presentar los permisos correspondientes concedidos por el Ministerio de Comercio e Industria y el Municipio de Penonomé, para la comercialización del material extraído del proyecto.

- j. Cumplir con el Decreto Ley 23 de 22 de Agosto de 1963 publicada en la Gaceta Oficial N°15,162 de 13 de julio de 1963 - Código De Recursos Minerales De La República De Panamá.
- k. Cumplir con la Ley 32 De 9 de febrero de 1996 "Por la cual se modifican las leyes 55 y 109 de 1973 y la Ley 3 de 1988 con la finalidad de adoptar medidas que conserven el equilibrio ecológico y garanticen el adecuado uso de los recursos minerales, y se dictan otras disposiciones." y normativas complementarias para la materia de aprovechamiento de minerales no metálicos.
- l. En caso de requerir, el Promotor, la tala y poda de algún árbol, solicitar los permisos a la Agencia correspondiente del Ministerio de Ambiente Coclé.
- m. Previo a la tala de algún árbol, solicitar los permisos a la Agencia del Ministerio de Ambiente de Coclé, correspondiente. Además se le indica que por cada árbol talado deberá reforestar con diez (10) arboles de especies nativas propias de la zona y debe comprometerse a darle el mantenimiento necesario por espacio de cinco (5) años consecutivos en un sitio aprobado por la Dirección Regional de Coclé.
- n. Previo inicio de obras donde se requiera el uso de agua o la abertura de un pozo para el abastecimiento del agua al proyecto, el promotor deberá tramitar el permiso de uso de agua ante la Dirección Regional de Coclé del Ministerio de Ambiente y cumplir con la Ley 35 de 22 de Septiembre de 1966, sobre el Uso de las aguas.
- o. Ninguna fuente hídrica o drenaje pluvial podrá ser objeto de obstrucción producto de la remoción de suelo ó corte de material vegetal que se requiera realizar durante la fase de construcción del proyecto.
- p. Proteger y mantener los bosques de galería y/o servidumbres de las quebradas que colindan con el proyecto, que comprende dejar una franja de bosque no menor a diez (10) metros; deberá tomarse en consideración el ancho del cauce y se dejara el ancho del mismo a ambos lados y cumplir con la Resolución JD-05-98, del 22 de enero de 1988, que reglamenta la ley 1 de 3 de febrero de 1994 (ley Forestal), en referencia a la protección de la cobertura boscosa en las zonas circundantes al nacimiento de cualquier cauce natural de agua.
- q. El promotor está obligado a implementar medidas efectivas para el control de la erosión. Se deberán implementar medidas efectivas y acciones durante la fase de movimiento de tierra. Para evitar daños a terceros.
- r. Establecer barreras de protección en las laderas para disminuir la velocidad y capacidad de arrastre del agua de escorrentía y evitar el desplazamiento del suelo que puedan provocar futuros derrumbes.
- s. Una vez culminada la fase de operación del proyecto, el promotor deberá realizar las reparaciones correspondientes por los daños ocasionados al camino que conduce hacia la comunidad de Monte Lirio.
- t. Cumplir con la Ley 36 del 17 de mayo de 1996 por la cual se establecen controles para evitar la contaminación ambiental ocasionada por combustible y plomo.
- u. Previo inicio de obras el promotor deberá contar con la aprobación de los planos, por parte del MOP, del sistema de drenaje pluvial del proyecto, al igual que aquellas obras que se requerirán realizar, para evitar que las aguas pluviales se dirijan y/o afecten a terceros.
- v. Reportar de inmediato al Instituto Nacional de Cultura, INAC, el hallazgo de cualquier objeto de valor histórico o arqueológico para realizar el respectivo rescate.

- w. El promotor será responsable del manejo integral de los desechos sólidos que se producirán en el área del proyecto, con su respectiva ubicación para la disposición final, durante la fase de construcción, cumpliendo con lo establecido en la ley 66 de 10 de noviembre de 1947 “Código Sanitario”.
- x. Cumplir con el Decreto Ejecutivo N° 306 del 4 de septiembre de 2002. “Que adopta el reglamento para el control de los ruidos en espacios públicos, áreas residenciales o de habitación, así como en ambientes laborales. Y el Decreto Ejecutivo N° 1 del 15 de enero de 2004 “Que determina los niveles de ruido para las áreas residenciales e industriales.
- y. El promotor deberá aplicar riegos (humedecer) durante la fase de construcción para evitar la generación de polvo y molestias a terceros, de requerir el uso de alguna fuente hídricas, el promotor deberá cumplir con el Decreto Ley No.35 de 22 de Septiembre de 1966, sobre el Uso de las aguas.
- z. Cumplir con la norma DGNTI-COPANIT 44-2000. Higiene y seguridad en ambientes de trabajos donde se genere ruido. Resolución No. 506 de 6 de octubre de 1999.
- aa. Cumplir con la norma DGNTI-COPANIT 45-2000. Higiene y seguridad en ambientes de trabajos donde se genere vibraciones.
- ab. Presentar cada tres (3) meses, ante la Dirección Regional de Coclé, contados a partir de la notificación de la presente resolución administrativa, durante la construcción del proyecto, un informe sobre la implementación de las medidas de prevención y mitigación, un (1) ejemplar original impreso y tres (3) copias en formato digital (Cd), de acuerdo a lo señalado en el Estudio de Impacto Ambiental, en las respuestas a las Ampliaciones y en esta Resolución. Este informe deberá ser elaborado por un profesional idóneo e independiente de EL PROMOTOR del Proyecto.
- ac. Presentar ante el MiAMBIENTE, cualquier modificación, adición o cambio de las técnicas y/o medidas que no estén contempladas en el Estudio de Impacto Ambiental aprobado, con el fin de verificar si se precisa la aplicación de las normas establecidas para tales efectos en el Decreto Ejecutivo N° 123 de 14 de agosto de 2009; modificado por el Decreto Ejecutivo No. 155 de 05 de agosto de 2011, modificado por el Decreto Ejecutivo N° 975 de 23 de agosto de 2012, Decreto Ejecutivo N° 36 de 3 de junio de 2019.

ARTÍCULO QUINTO. Si durante las etapas de construcción o de operación del Proyecto, EL **PROMOTOR** decide abandonar la obra, deberá:

- a. Comunicar por escrito al Ministerio de Ambiente, dentro de un plazo no mayor de treinta (30) días hábiles previo a la fecha en que pretende efectuar el abandono.
- b. Cubrir los costos de mitigación, indicados en el EsIA, así como cualquier daño ocasionado durante la operación.

ARTÍCULO SEXTO. Advertir al Promotor del Proyecto, que si durante la fase de desarrollo, construcción y operación del Proyecto, provoca o causa algún daño al ambiente, el Ministerio de Ambiente, está facultada para supervisar, fiscalizar y/o verificar, cuando así lo estime conveniente, todo lo relacionado con el plan de manejo establecido en el Estudio de Impacto Ambiental, en la presente Resolución y en la normativa ambiental vigente; además suspenderá el Proyecto o actividad al que corresponde el Estudio de Impacto Ambiental referido como medida de precaución por el incumplimiento de estas disposiciones, independientemente de las responsabilidades legales correspondientes, conforme a la Ley 8 de 25 de marzo de 2015 y la Ley 41 de 1 de julio de 1998, sus reglamentos y normas complementarias.


ARTÍCULO SEPTIMO. Esta Resolución administrativa que aprueba el Estudio de Impacto Ambiental tendrá una vigencia de hasta dos (2) años para el inicio de la ejecución del proyecto, contados a partir de la notificación de la misma.

ARTÍCULO OCTAVO. De conformidad con el artículo 54 y siguientes del Decreto Ejecutivo No. 123 de 14 de agosto de 2009, el promotor **NANAGYA, S.A.**, podrá interponer el Recurso de Reconsideración, dentro del plazo de cinco (5) días hábiles contados a partir de su notificación.


FUNDAMENTO DE DERECHO: Constitución Política de la República de Panamá; Ley 8 de 25 de marzo de 2015; Ley 41 de 1 de julio de 1998; Decreto Ejecutivo No. 123 de 14 de agosto de 2009; modificado por el Decreto Ejecutivo No. 155 de 05 de agosto de 2011, modificado por el Decreto Ejecutivo No. 975 de 23 de agosto de 2012; Decreto Ejecutivo No. 36 de 3 de junio de 2019 y demás normas concordantes y complementarias.



Dada en la ciudad de Penonomé, a los diecinueve (19) días, del mes de Julio del año dos mil veintiuno (2021).

NOTIFÍQUESE Y CÚMPLASE,


CHIARA RAMOS
Directora Regional
MiAMBIENTE-Coclé




JOSE M. QUIROS
Jefe de la sección de Evaluación de Impacto
Ambiental
MiAMBIENTE-Coclé

Hoy 19 de Julio de 2021
siendo las 2:19 de la Tarde
notifique personalmente a Nestor
Antonio Guardia Osés de la presente
documentación RES: DRCC-IA-043-2021
 
Notificador Notificado

ADJUNTO

Formato para el letrero Que deberá colocarse dentro del área del Proyecto

Al establecer el letrero en el área del proyecto, el promotor cumplirá con los siguientes parámetros:

1. Utilizará lámina galvanizada, calibre 16, de 6 pies x 3 pies.
2. El letrero deberá ser legible a una distancia de 15 a 20 metros.
3. Enterrarlo a dos (2) pies y medio con hormigón.
4. El nivel superior del tablero, se colocará a ocho (8) pies del suelo.
5. Colgarlo en dos (2) tubos galvanizados de dos (2) y media pulgada de diámetro.
6. El acabado del letrero será de dos (2) colores, a saber: verde y amarillo.
 - El color verde para el fondo.
 - El color amarillo para las letras.
 - Las letras del nombre del promotor del proyecto para distinguirse en el letrero, deberán ser de mayor tamaño.
7. La leyenda del letrero se escribirá en cinco (5) planos con letras formales rectas, de la siguiente manera:

Primer Plano: PROYECTO: "NIVELACION D ETERRENO"

Segundo Plano: TIPO DE PROYECTO: Industria de la construcción

Tercer Plano: PROMOTOR: NANAGYA, S.A.

Cuarto Plano: ÁREA: 2 has + 5731 m²

Quinto Plano: ESTUDIO DE IMPACTO AMBIENTAL CATEGORÍA I
APROBADO POR EL MINISTERIO DE AMBIENTE
MEDIANTE RESOLUCIÓN No. DRCC-IA-043-2021
DE 19 DE Julio DE 2021.

Recibido por:

Néstor A. Guardia O.

Nombre y apellidos
(En letra de molde)


Firma

2-66-514
Nº de Cédula de I.P.

19 de Julio 2021.
Fecha