









 Eliminar  Archivar  Informar     Zoom   

## Verificación de Coordenadas - Herrera

F Francisco Miguel Cortez Rodriguez   Responder  Responder a todos  Reenviar  ...  
Para: GEOVERIFICACION-EIA CATEGORIA 1  
CC: Luis Peña

Mié 10/04/2024 9:41

 Coordenadas UTM Datum W... 11 KB  Formulario de Verificación de... 65 KB

 Mostrar los 3 datos adjuntos (775 KB)  Descargar todo

Buen día, por este medio solicito Verificación de Coordenadas del EsIA, Categoría I, del proyecto denominado "**MEJORAMIENTO AL ACUEDUCTO DE CHUPAMPA I ETAPA / MEJORAMIENTO AL ACUEDUCTO DE CHUPAMPA II ETAPA**", a desarrollarse en el corregimiento de Chupampa, distrito de Santa María, provincia de Herrera.

Se adjuntan los siguientes documentos:

1. Formulario de Verificación de Coordenadas.
2. Coordenadas en Excel.
3. Mapa de Ubicación.

En espera de una pronta respuesta.

 Responder  Responder a todos  Reenviar