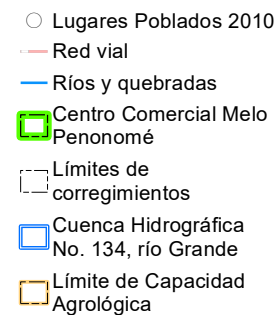


PROVINCIA DE COCLÉ, DISTRITO DE PENONOMÉ, CORREGIMIENTO DE PENONOMÉ (CABECERA) - VERIFICACIÓN DE COORDENADAS DEL PROYECTO "CENTRO COMERCIAL MELO PENONOMÉ"







LEYENDA



Arable, muy severas limitaciones en la selección
IV de plantas, requiere un manejo muy cuidadoso
o ambas cosas

Cobertura Boscosa y Uso del Suelo, 2012

-  Arroz
-  Bosque latifoliado mixto secundario
-  Bosque plantado de latifoliadas
-  Caña de azúcar

- Infraestructura
- Otro cultivo anual
- Pasto
- Rastrojo y vegetación arbustiva
- Superficie de agua
- Área poblada

Sistema de Referencia Espacial:
Sistema Geodésico Mundial de 1984
Proyección Universal Transversal de Mercator
Zona 17 Norte

Ministerio de Ambiente
Dirección de Información Ambiental
Departamento de Geomática

Fuentes:

- Instituto Nacional de Estadística y Censo
- Ministerio de Ambiente
- Imagen ESRI
- Memorando DRCC-IF-013-2023 - Cat1