

MINISTERIO DE AMBIENTE
REGIONAL DE VERAGUAS

INFORME TÉCNICO DE INSPECCIÓN No. 070- 2023

I. DATOS GENERALES

PROYECTO:	ESTACIÓN DE COMBUSTIBLE LOCALES COMERCIALES	Categoría:	I
PROMOTOR:	XIN MEI WU DE HAU		
LOCALIZACIÓN DEL PROYECTO:	VÍA PANAMERICANA, CORREGIMIENTO SANTIAGO, DISTRITO DE SANTIAGO, PROVINCIA DE VERAGUAS		
FECHA DE INSPECCIÓN:	10 ABRIL 2023		
FECHA DEL INFORME:	14 ABRIL 2023		
PARTICIPANTES:	Helder Peralta	Sección de Evaluación de Impacto Ambiental	Ministerio de Ambiente
	Álvaro Sánchez	Sección de Evaluación de Impacto Ambiental	Ministerio de Ambiente
	Edgardo Medina	Equipo Consultor	

II. OBJETIVO

Cumplir con lo establecido en la ley general del ambiente y poder desarrollar este proyecto en una forma armónica con el medio ambiente. Detectar los impactos ambientales mitigándolos, compensándolos y manejándolos de una forma adecuada para que mantengan en lo posible el equilibrio en el área. Determinar las características físicas del sitio a fin de detectar factores técnicos que puedan afectar el medio natural y cultural.

III. BREVE DESCRIPCIÓN DEL PROYECTO

El proyecto tiene la finalidad de construcción de una “ESTACIÓN DE COMBUSTIBLE LOCALES COMERCIALES.”, cuyo promotor es la señora XIN MEI WU DE HAU, con personal cedula de identidad personal N° E-8-50503; el cual se dispensará, el expendio de combustible vehicular a la clientela que transita por la vía Panamericana y comunidades aledañas. Para ello se colocarán tres (3) tanques de 10,000 galones cada uno, donde se reservará y almacenará el combustible para su venta. Los mismos estarán soterrados cumpliendo con lo exigido por la oficina de seguridad del Cuerpo de Bombero y las instrucciones y convenios del proveedor del combustible. Los tanques serán en acero, anclados con cintas de acero para limitar su desplazamiento dentro de la fosa y descansarán sobre capa de arena.

El área de la pista de despacho, área de los aleros, esta construcción estará conformada por acero estructural, zinc galvanizado, piso rústico y pulido. Se usará cemento portlán, arena, piedra y demás materiales de construcción. El área administrativa y de servicio o construcción cerrada será de 221.40 metros cuadrados y el área de abierta es de 2,555.83 metros cuadrados. De tal forma que el área total de construcción es de 2,555.52 metros

cuadrados. Se contará con un estacionamiento por cada 50 metros cuadrados, cumpliendo con las regulaciones pertinentes. En la parte frontal de la estación se contará con un área verde, dándole una fachada de jardinería.

IV. DESARROLLO DE LA INSPECCIÓN

El día 10 de abril siendo las 11:00 de la mañana se realizó la inspección técnica de campo al proyecto “ESTACIÓN DE COMBUSTIBLE LOCALES COMERCIALES”.



Una vez en el lugar, se dio inicio previamente un conservatorio con la persona a cargo por parte del promotor respecto al desarrollo del mismo y se procedió a realizar el recorrido por la servidumbre, de igual forma se tomaron coordenadas de referencia que se muestran como evidencia en el presente informe.

V. RESULTADOS Y OBSERVACIONES DE LA INSPECCIÓN

Durante la inspección se recopiló la siguiente información:

- El proyecto antes mencionado, se ubica en la Vía Panamericana, corregimiento Santiago, distrito de Santiago, provincia de Veraguas, en la finca con Código de Ubicación 9901, Folio Real N° 15979, cuya superficie $2,947 \text{ m}^2 + 5025 \text{ cm}^2$ del cual se utilizará para la construcción del proyecto el total de su superficie $2,947 \text{ m}^2 + 5025 \text{ cm}^2$.
- En la inspección se evidencio, que la descripción de la longitud del proyecto y las coordenadas corresponden con el área descrita en el Es.I.A. “ESTACIÓN DE COMBUSTIBLE LOCALES COMERCIALES”.
- El sitio del proyecto está dentro de La Cuenca correspondiente al Río San Pedro (N° 120). que tiene un área de drenaje de 407 kilómetros cuadrados y cuyos principales tributarios son los ríos San Pedro, San Pedrito, Aclita, San Martín, Sábalo y Río de Jesús.
- Este proyecto “ESTACIÓN DE COMBUSTIBLE LOCALES COMERCIALES” colinda con una fuente hídrica (quebrada San Juan)
- En la inspección al proyecto “ESTACIÓN DE COMBUSTIBLE LOCALES COMERCIALES”, no se observaron árboles ni vegetación, ya que la cobertura vegetal, había sido removida anteriormente, con otra actividad.
- El proyecto no ha iniciado su construcción.

VI. IMÁGENES DE LA INSPECCIÓN

<p>Coordenada de ubicación UTM (WGS-84):</p> <p>502913 896828</p>	<p>Imágenes Tomadas en el sitio</p>  <p>Ilustración No.1 Vista general del Proyecto 10/04/2023.</p>
<p>502936 896833</p>	 <p>Área donde se desarrollará el proyecto</p> <p>Ilustración No.2 Vista general de la quebrada existente, 10/04/2023</p>

VII. CONCLUSIONES Y RECOMENDACIONES

- El área visitada corresponde con la descrita en el Es.I.A; ubicado en la Vía Panamericana, corregimiento Santiago, distrito de Santiago, provincia de Veraguas.
- Durante la inspección no quedaron claros, algunos puntos del proyecto “ESTACIÓN DE COMBUSTIBLE LOCALES COMERCIALES”, los cuales se solicitará mediante nota aclaratoria, esta información.


- El promotor debe cumplir con las medidas de mitigación establecidas en el Es.I.A., de igual forma se deben establecer y cumplir con las normas y permisos correspondientes.
- El promotor del proyecto debe gestionar con el Municipio respectivo y otras instituciones competentes, los permisos pertinentes antes del desarrollo del proyecto.

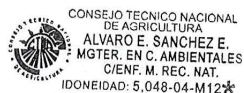
Elaborado por:



Helder A. Peralta P.
Ing. Helder a Peralta P
Técnico – Evaluador
Mi Ambiente – Veraguas

Revisado por:


Mgter. Álvaro Sánchez.
Jefe de la Sección de Evaluación de Impacto Ambiental
Mi Ambiente – Veraguas



VIII. IMAGEN DE INSPECCIÓN REALIZADA AL PROYECTO
“LONGITUD DE LAS COORDENADAS PRESENTADAS EN EL Es.I.A.”



*Ilustración N°3. Se muestran coordenadas del EsIA y tomados en campo
Vista satelital del proyecto tomada del Software Google Earth.
Fuente: Inspección realizada el 10/04/2023.*

LUGAR: Via Panamericana, Cerroajimón Santiago, Distrito de Santiago, Provincia de Ica

[illegible]