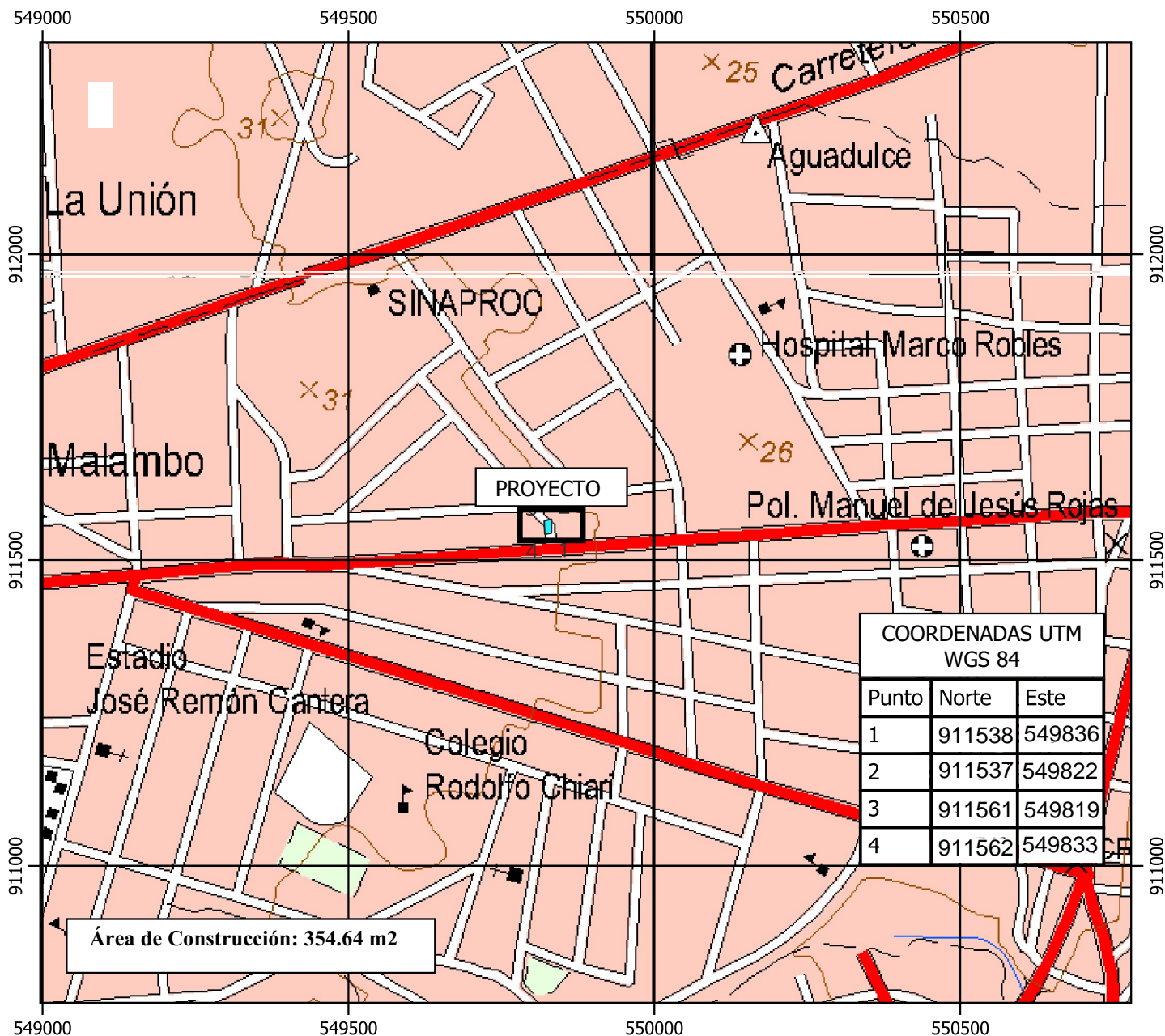




ESTUDIO DE IMPACTO AMBIENTAL

PROYECTO: "ANEXO A LOCAL COMERCIAL"

PROMOTOR: ALEJANDRO RENBIN ZOU y XINDAI WANG



Leyenda

 ANEXO A LOCAL COMERCIAL

ESCALA 1:10000

0 250 500 750 m

MAPA DE UBICACIÓN

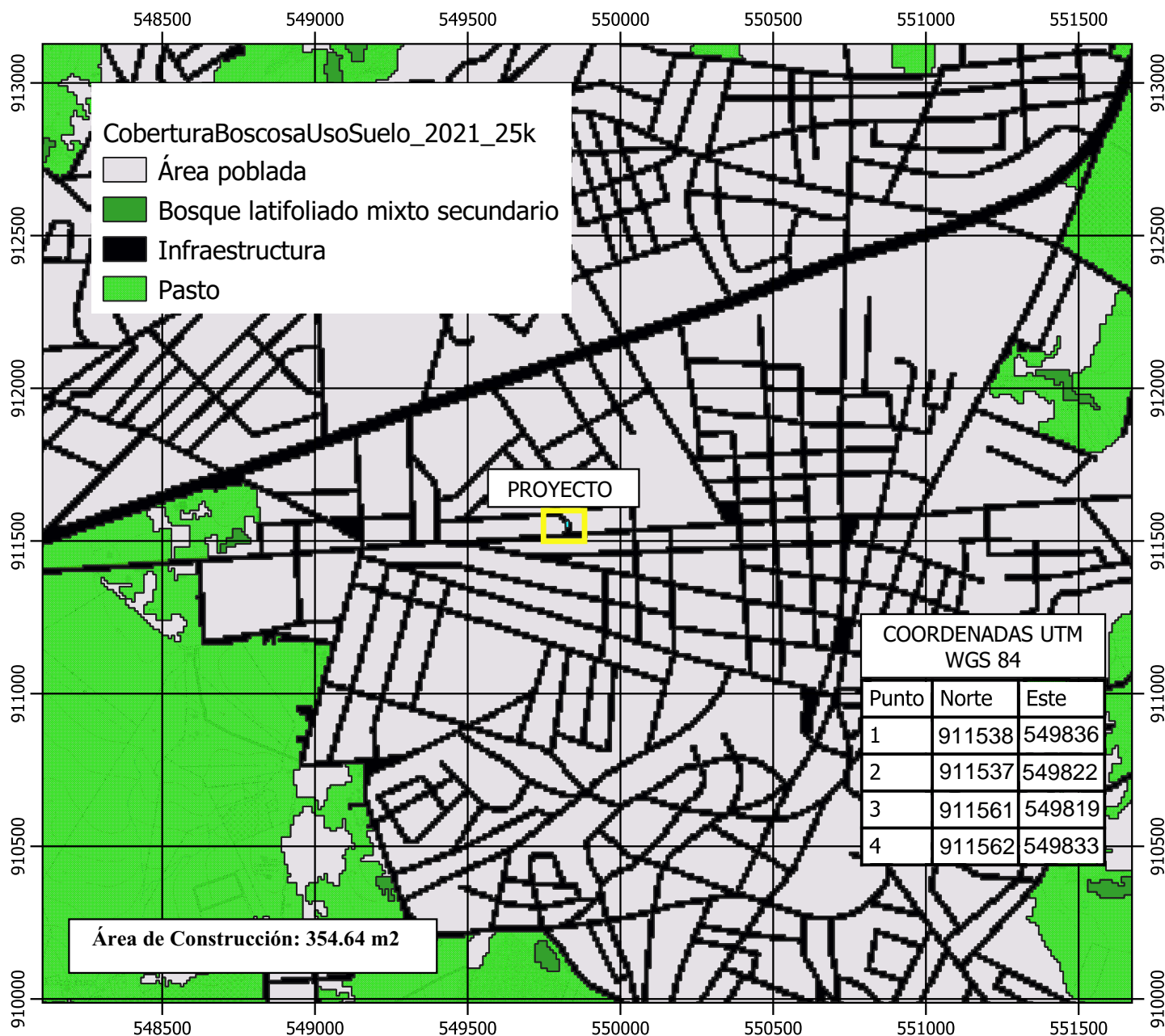
Mapa levantado sobre Hoja Cartográfica del Instituto Geográfico Nacional Tommy Guardia 4040 _I_ SE, Malla 1: 25 000.



ESTUDIO DE IMPACTO AMBIENTAL

PROYECTO: "ANEXO A LOCAL COMERCIAL"

PROMOTOR: ALEJANDRO RENBIN ZOU y XINDAI WANG



Ubicación: Avenida Alejandro Tapia Escobar, Corregimiento y Distrito de Aguadulce, Provincia de Coclé.

Leyenda

 ANEXO A LOCAL COMERCIAL

ESCALA 1:20000

0 250 500 750 1,000 m



MAPA DE COBERTURA BOSCOSA

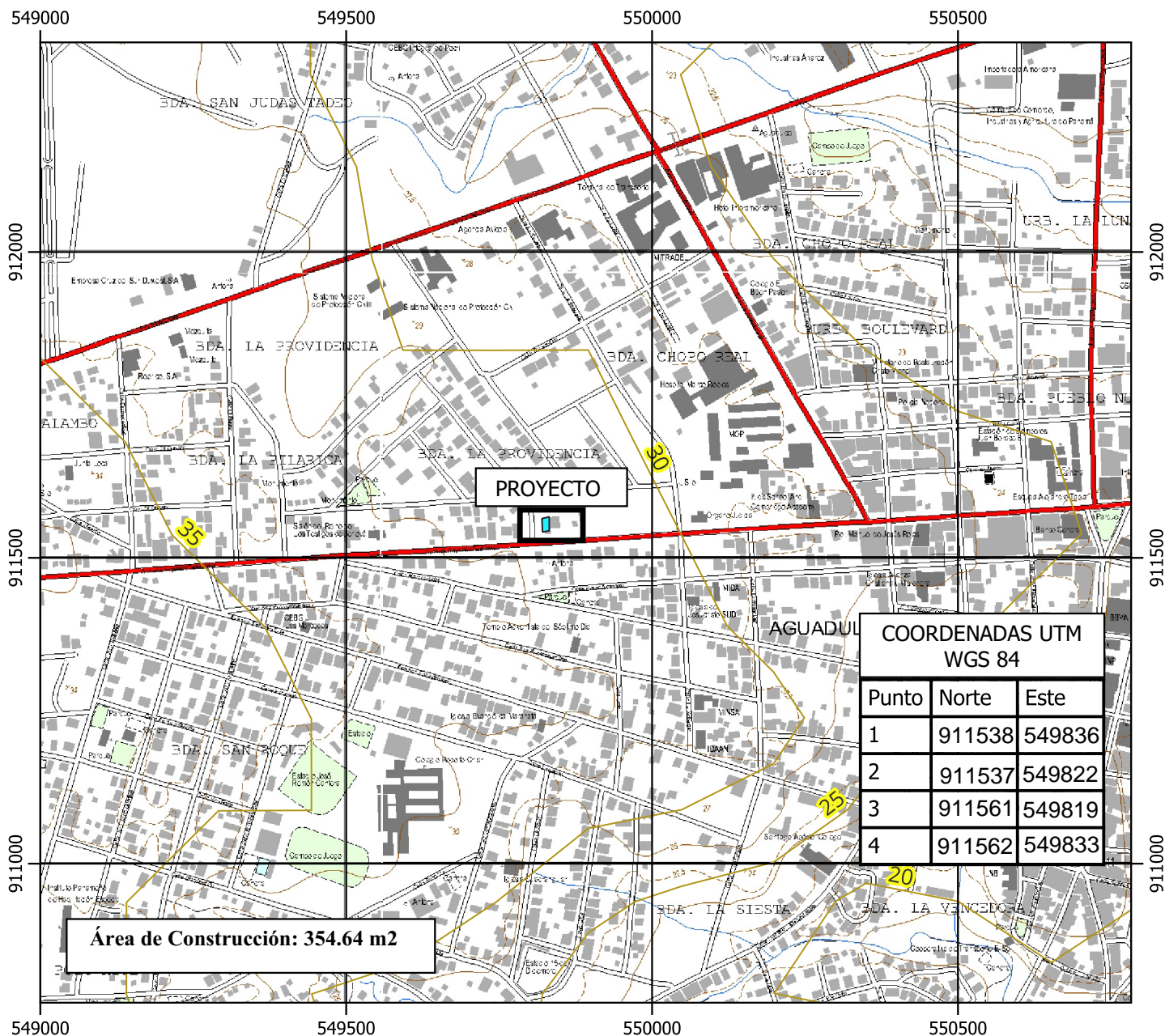
Mapa levantado sobre capa de Cobertura Boscosa y Uso de Suelo 2021 del Ministerio de Ambiente aprobada por Resolución DM-0148-2022 de 21 de julio de 2022.



ESTUDIO DE IMPACTO AMBIENTAL

PROYECTO: "ANEXO A LOCAL COMERCIAL"

PROMOTOR: ALEJANDRO RENBIN ZOU y XINDAI WANG




Ubicación: Avenida Alejandro Tapia Escobar, Corregimiento y Distrito de Aguadulce, Provincia de Coclé.

Leyenda

- ANEXO A LOCAL COMERCIAL
- CURVAS DE NIVEL

ESCALA 1:10000



MAPA TOPOGRÁFICO

Mapa levantado sobre Hoja Cartográfica del Instituto Geográfico Nacional Tommy Guardia 4040 _I_14D, Malla 1: 5 000.