

VICEMINISTERIO DE ORDENAMIENTO TERRITORIAL
DIRECCIÓN DE CONTROL Y ORIENTACIÓN DEL DESARROLLO
CERTIFICACIÓN DE USO DE SUELO

CERTIFICACIÓN N°: 0034CC-2024

FECHA: 10/MAYO/2024

ATENDIDO POR: JESUS GONZALEZ

PROVINCIA: COCLÉ

DISTRITO: AGUADULCE.


CORREGIMIENTO: AGUADULCE.


UBICACIÓN: AGUADULCE.

VB. LIC. NORIELA RUIZ

DIRECTORA REGIONAL DE COCLE

FIRMA:

Por. 



1 NOMBRE DEL INTERESADO: ONDGO.

2 USO DE SUELO VIGENTE PARA EL LOTE: ZONA RESIDENCIAL INDIVIDUAL DE
MEDIANA DENSIDAD(R-2).

3 USOS PERMITIDOS:

USOS PERMITIDOS

VIVIENDAS UNIFAMILIARES AISLADAS A RAZÓN DE UNA UNIDAD DE VIVIENDA POR CADA
400.00 M² DE TERRENO.

USOS COMPLEMENTARIOS

USO DE SUELO RECREATIVO - (RE).

USO DE SUELO COMERCIAL - DE BARRIO (C1).

USO DE SUELO INSTITUCIONAL - EDUCATIVO (IN-B).

USO DE SUELO INSTITUCIONAL - RELIGIOSO (IN-C).

SIEMPRE QUE DICHOS USOS O ESTRUCTURAS NO CONSTITUYAN PERJUICIO A LOS
VECINOS O AFECTEN DE FORMA ADVERSA EL CARÁCTER RESIDENCIAL UNIFAMILIAR DE
LA ZONA.

USOS NO PERMITIDOS

USOS DE SUELO COMERCIAL URBANO (C2).

USO DE SUELO INDUSTRIAL (I).

USO DE SUELO INSTITUCIONAL – GUBERNAMENTAL Y HOSPITALARIO (IN – A) – (IND).

USO DE SUELO AGRÍCOLA (A).


4 RESTRICCIONES, LIMITACIONES O CONDICIONES AL USO:

LAS ESTABLECIDAS POR LA NORMA VIGENTE.

5 OBSERVACIONES GENERALES: SE CERTIFICA EN BASE AL PLAN NORMATIVO DE LA
CIUDAD DE AGUADULCE ESTABLECIDO MEDIANTE, ACUERDO N° 14 DEL 29 DE AGOSTO DE
1968 Y SOBRE LA BASE DE TODOS LOS DOCUMENTOS Y GRÁFICOS PRESENTADOS ANTE
ESTA DIRECCIÓN POR LA PARTE INTERESADA, PARA SU DEBIDA TRAMITACIÓN.

NOTA:

- Esta certificación no tiene validez si no lleva adjunta la Localización Regional refrendada por este Ministerio.
- De proporcionar información falsa, esta certificación se considerará nula.



VICEMINISTERIO DE ORDENAMIENTO TERRITORIAL
DIRECCIÓN DE CONTROL Y ORIENTACIÓN DEL DESARROLLO
REGIONAL DE COCLÉ