

MINISTERIO DE AMBIENTE
DIRECCION DE INFORMACION AMBIENTAL
Tel. 500-0855 – Ext. 6811/6047

GEOMATICA-EIA-CAT I-0909-2022

De:

Alex O. De Gracia C.
Jefe del Departamento de Geomática

Fecha de solicitud: 22 DE NOVIEMBRE DE 2022

Proyecto: “REGLON N°1: REHABILITACIÓN DE CAMINOS DE PRODUCCION, (AGROPECUARIOS), PARA LA PROVINCIA DE COCLE; CAMINO CERRO LINO”

Categoría: I

Provincia: COCLÉ

Distrito: ANTÓN

Corregimiento: CABALLERO

Técnico Evaluador solicitante: Yarianis Santillana
Dirección Regional de: COCLÉ

Observaciones (hallazgos o información que se debe aclarar):


En respuesta a la solicitud del día 22 de noviembre del 2022, vía correo electrónico, donde se solicita generar una cartografía que permita determinar la ubicación del proyecto de Estudio de Impacto Ambiental, categoría I, denominado “REGLON N°1: REHABILITACIÓN DE CAMINOS DE PRODUCCION, (AGROPECUARIOS), PARA LA PROVINCIA DE COCLE; CAMINO CERRO LINO”, le informamos lo siguiente:

Con los datos proporcionados se generó un alineamiento (3km + 6,733.38 m) y tres datos puntuales denominados “Cuerpos de agua”. Los mismos se ubican fuera de los límites del Sistema Nacional de Áreas Protegidas

De acuerdo a la Cobertura Boscosa y Uso del Suelo 2012, el dato se ubica en la categoría de “Bosque latifoliado mixto secundario”, “Infraestructura”, “Pasto” y “Rastrojo y vegetación arbustiva”, VII (No arable, con limitaciones muy severas, aptas para pastos, bosques, tierras de reserva) V (No arable, con poco riesgo de erosión, pero con limitaciones, aptas para bosques y pastos).



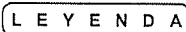

MINISTERIO DE
AMBIENTE



Técnico responsable: **Amarilis Yudith Tugrí**
Fecha de respuesta: **25 DE NOVIEMBRE DE 2022**

Adj: Mapa
aodgc/at

CC: Departamento de Geomática.



- Bosque latifoliado mixto secundario
- Infraestructura
- Pasto
- Rastrojo y vegetación arbustiva
- Superficie de agua

1. El Alineamiento del proyecto se dibujó en base a las coordenadas proporcionadas.
2. El proyecto se ubica fuera de los límites del SINAP.
3. El proyecto se ubica en la cuenca hidrográfica No. 136 (Río Antón).

[VII] No arable, con limitaciones muy severas, aptas para pastos, bosques, tierras de reserva.

V No arable, con poco riesgo de erosión, pero con limitaciones; aptas para bosques y pastos

Fuente:

- Instituto Nacional de Estadística y Censo
- Ministerio de Ambiente
- Imagen ESRI
- Expediente: DRCC-IF-046-2022