


AMPLIACIÓN A ESTUDIO DE IMPACTO AMBIENTAL Categoría I

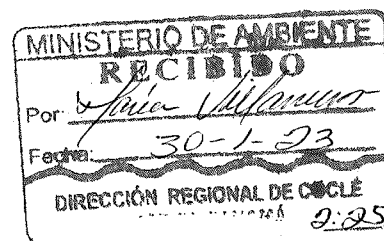
“CONSTRUCCION DE EDIFICIO COMERCIAL Y RESIDENCIA”




Jose
[Signature]

**CORREGIMIENTO CAPELLANÍA, DISTRITO DE
NATÁ, PROVINCIA DE COCLÉ.**

**Promotor:
JITIAN HOU**



ENERO – 2023



ING.

CHIARA RAMOS

DIRECTORA REGIONAL.

MINISTERIO DE AMBIENTE

COCLÉ

E. S. D.

Ing. Chiara Ramos:

Por este medio yo, **JITIAN HOU**, Varón, mayor de edad, de nacionalidad china, portador del carnet de residencia permanente número E-8-87032, localizable al teléfono 6201-0666 con oficinas en mini súper La Estrella, calle central, frente a la escuela de Capellanía, corregimiento de Capellanía, distrito de Natá, promuevo a título personal el proyecto denominado **"CONSTRUCCIÓN DE LOCAL COMERCIAL Y RESIDENCIA"** el cual se establecerá sobre un globo de terreno constituido por la finca con Folio Real N° 30202441 (F), Código de ubicación 2302, de mi propiedad, la cual cuenta con una superficie actual o resto libre de **721.50 m²**, sobre la cual soy titular de derecho de propiedad, ubicada al margen de la calle central de, corregimiento de Capellanía, distrito de Natá, provincia de Coclé. Hago entrega de las aclaraciones solicitadas mediante nota aclaratoria No DRCC-1600-2022, del 13 de diciembre de 2022.

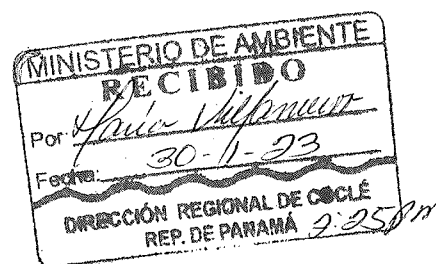
Esperando que la misma cumpla con lo solicitado-

Atte.

Hou Ji Tian

JITIAN HOU

Ced: E-8-87032



24
f

1.0 - En el certificado de propiedad presentado indican que la finca No 30202441 con código de ubicación 2302, cuenta con una superficie de setecientos veintinueve metros cuadrados con cincuenta decímetros cuadrados (721.50 m²) comparada con los resultados de la verificación de coordenadas presentadas en el Es. I. A., indican que el polígono a utilizar cuenta con área de ochocientos setenta y dos punto cinco metros cuadrados (872.50 m²). Por lo que solicita lo siguiente:

- Aclarar la diferencia de superficie y en caso tal de rectificar las coordenadas de dicho polígono y presentar los datos en DATUM WGS84.

•

R- Se presenta en los anexos el mapa con la ubicación del lote el cual cuenta con una superficie de 721.50 m² y las coordenadas DATUM WGS84.

Coordenadas UTM WGS

Puntos	Este	Norte
1	548607	918007
2	548611	918007
3	548613	918002
4	548616	917997
5	548620	917990
6	548619	917986
7	548616	917983
8	548612	917980
9	548607	917975
10	548605	917971
11	548583	917989
12	548601	918005
13	548607	918007

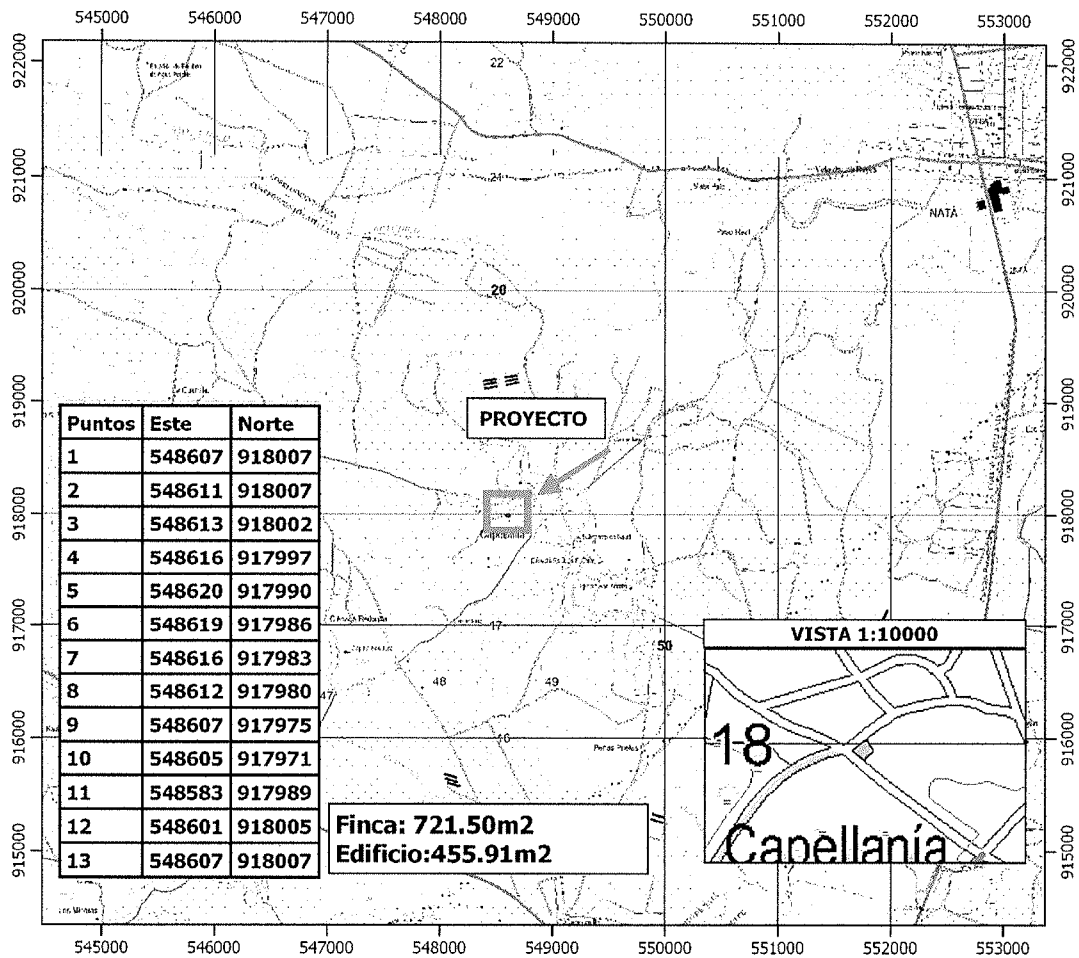
2.0- En el punto 5.6.1 Necesidades de Servicios Básicos (Agua, energía, aguas servidas, vías de acceso, transporte público, otros) nos dicen, que el suministro de agua potable que tendrá el proyecto tanto en la etapa de construcción como en la etapa operativa y funcionamiento, será adquirido del servicio del IDAAN, el cual abastece a la comunidad de Capellanía. Por lo que el promotor deberá:



ESTUDIO DE IMPACTO AMBIENTAL

PROYECTO: CONSTRUCCIÓN DE EDIFICIO COMERCIAL Y RESIDENCIA

PROMOTOR: JITIAN HOU




Ubicación: Corregimiento de Capellanía, Distrito de Natá, Provincia de Coclé, República de Panamá.

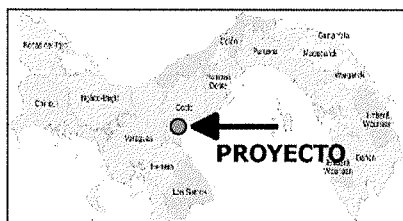
Leyenda

 EDIFICIO COMERCIAL Y RESIDENCIA

ESCALA 1:50000



UBICACIÓN REGIONAL



Mapa levantado sobre Hoja
Cartográfica 4040_I_NW del
Instituto Geográfico
Nacional Tommy Guardia,
Malla 1: 25 000.