

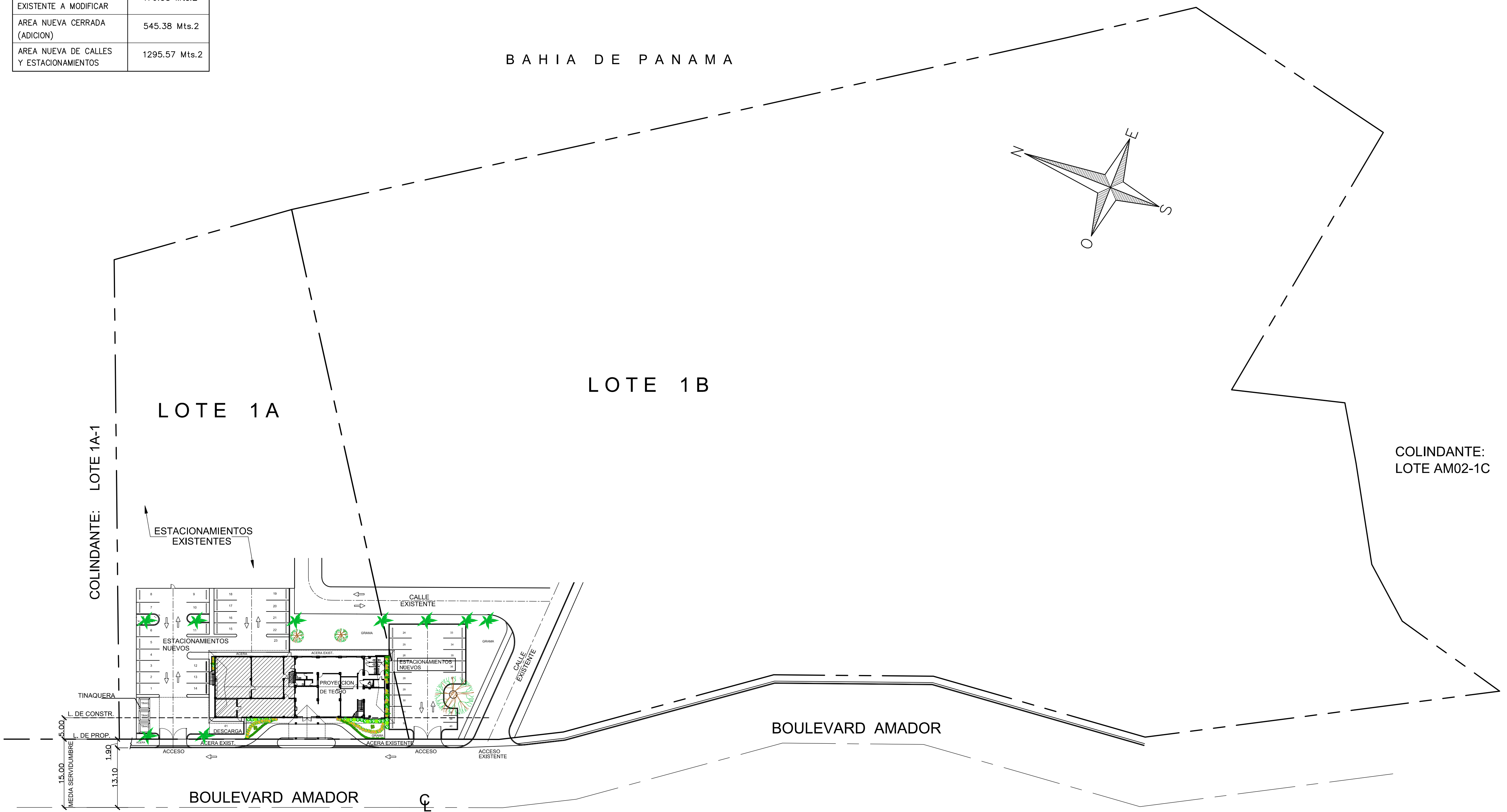
UBICACION REGIONAL

ESCALA 1:10000

DATOS DEL PROYECTO	
LOTE: 1A	LOTE: 1B
AREA: 5,761.22 M2	AREA: 2Ho+9,734.97M2
FINCA: 158012	FINCA: 158012
ROLLO: 21928	ROLLO: 21928
DOC.: 1	DOC.: 1
NORMA DE ZONIFICACION: MCu3	

REPRESENTANTE LEGAL	
NOMBRE	
FIRMA	CEDULA

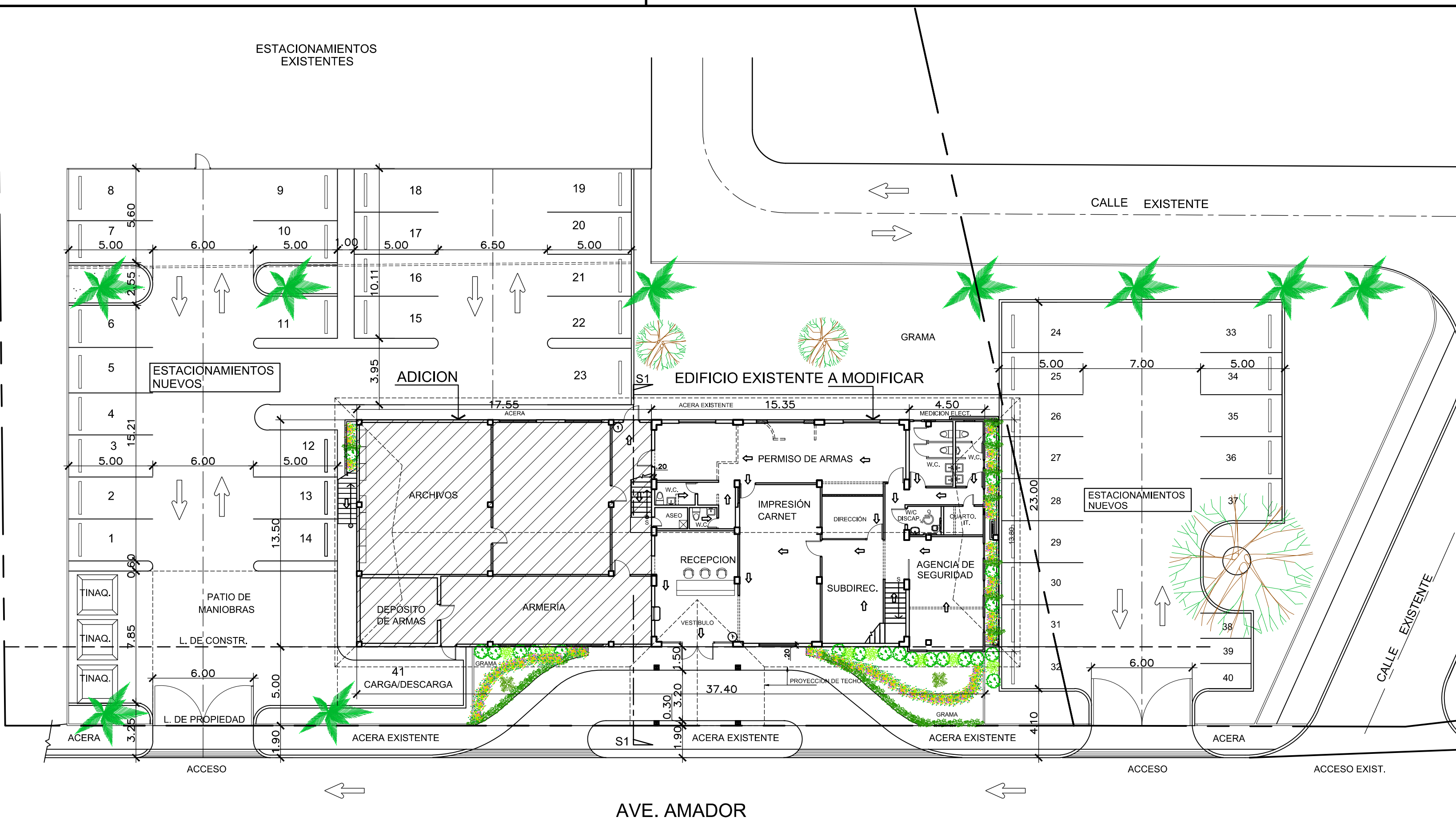
CUADRO DE AREAS	
AREA	Mts.2
AREA DE CONSTRUCCION EXISTENTE A MODIFICAR	476.58 Mts.2
AREA NUEVA CERRADA (ADICION)	545.38 Mts.2
AREA NUEVA DE CALLES Y ESTACIONAMIENTOS	1295.57 Mts.2



DATOS DEL PROYECTO

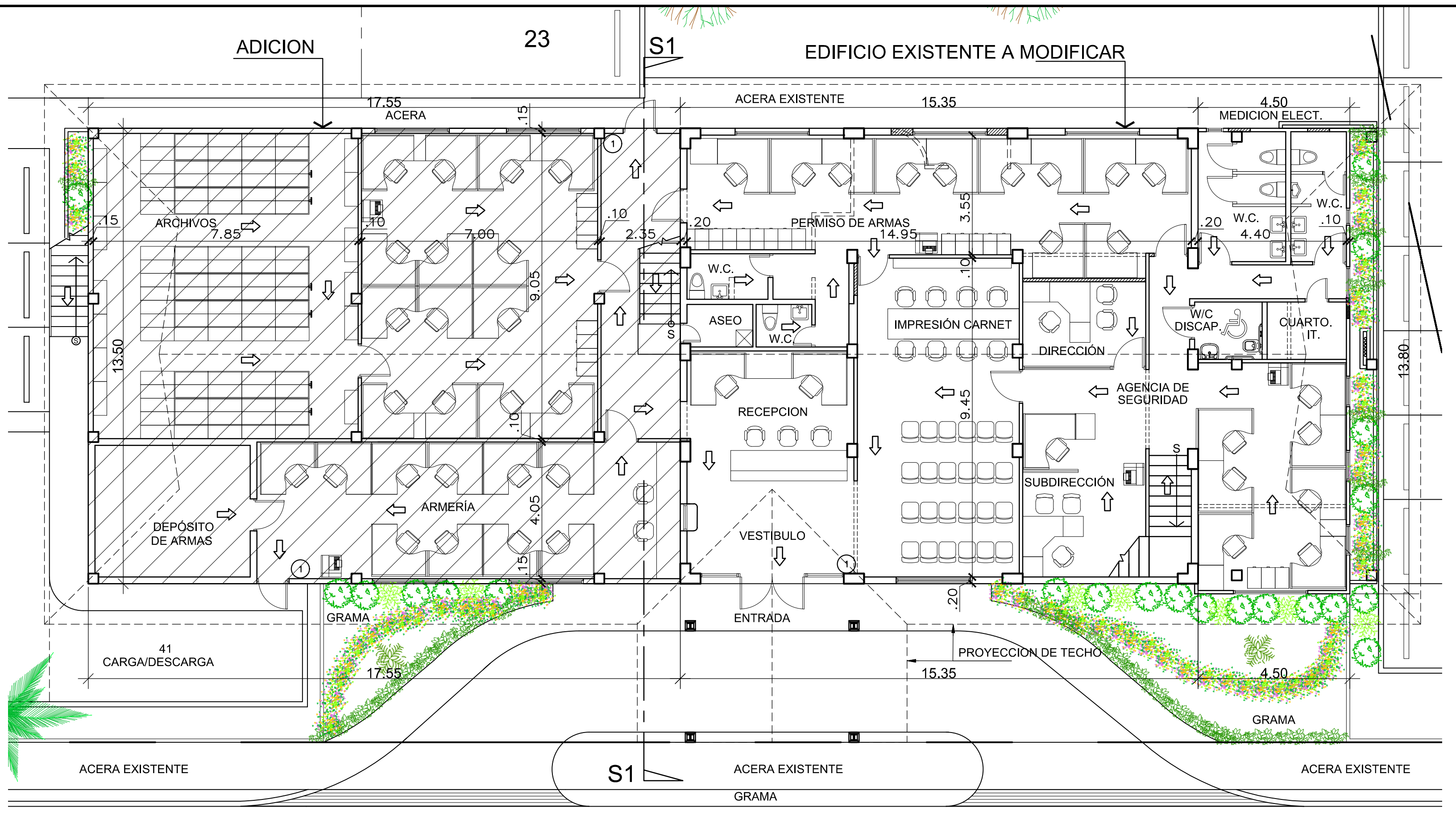
LOCALIZACION GENERAL

ESCALA 1:500



PLANTA DE ESTACIONAMIENTOS

ESCALA 1:200



PLANTA ARQUITECTONICA BAJA

ESCALA 1:100

ANTEPROYECTO ADECUACION  
A EDIFICIO EXISTENTE 1113 AMADOR  
OFICINAS MINISTERIO DE SEGURIDAD  
PROPIEDAD DE: LA NACION  
UBICADO EN: AVE. AMADOR  
CORREGIMIENTO DE: ANCON  
DISTRITO DE PANAMA, PROV. DE PANAMA.

REVISO	HOJA No.
DESARROLLO	DE
FECHA JUNIO 2023	
ARCHIVO No.	
DIR. OBRAS & CONSTRUCCIONES MUNICIPALES	

Pinzon Lozano  
& ASOCIADOS  
ARQUITECTOS

www.plasoc.com