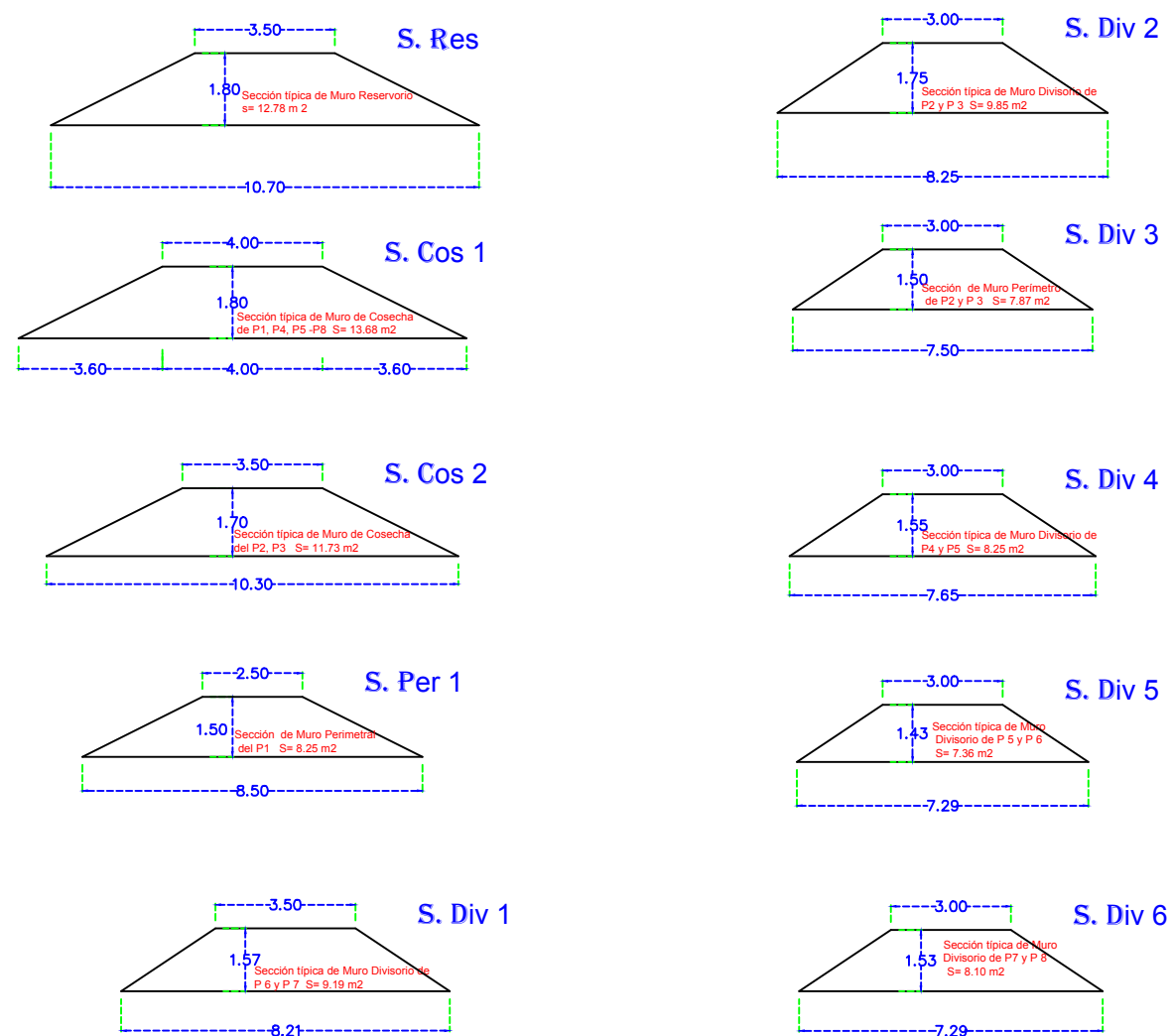
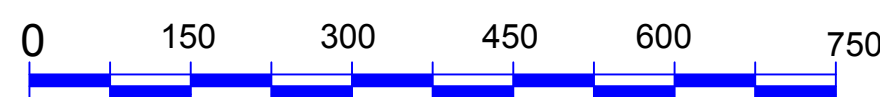
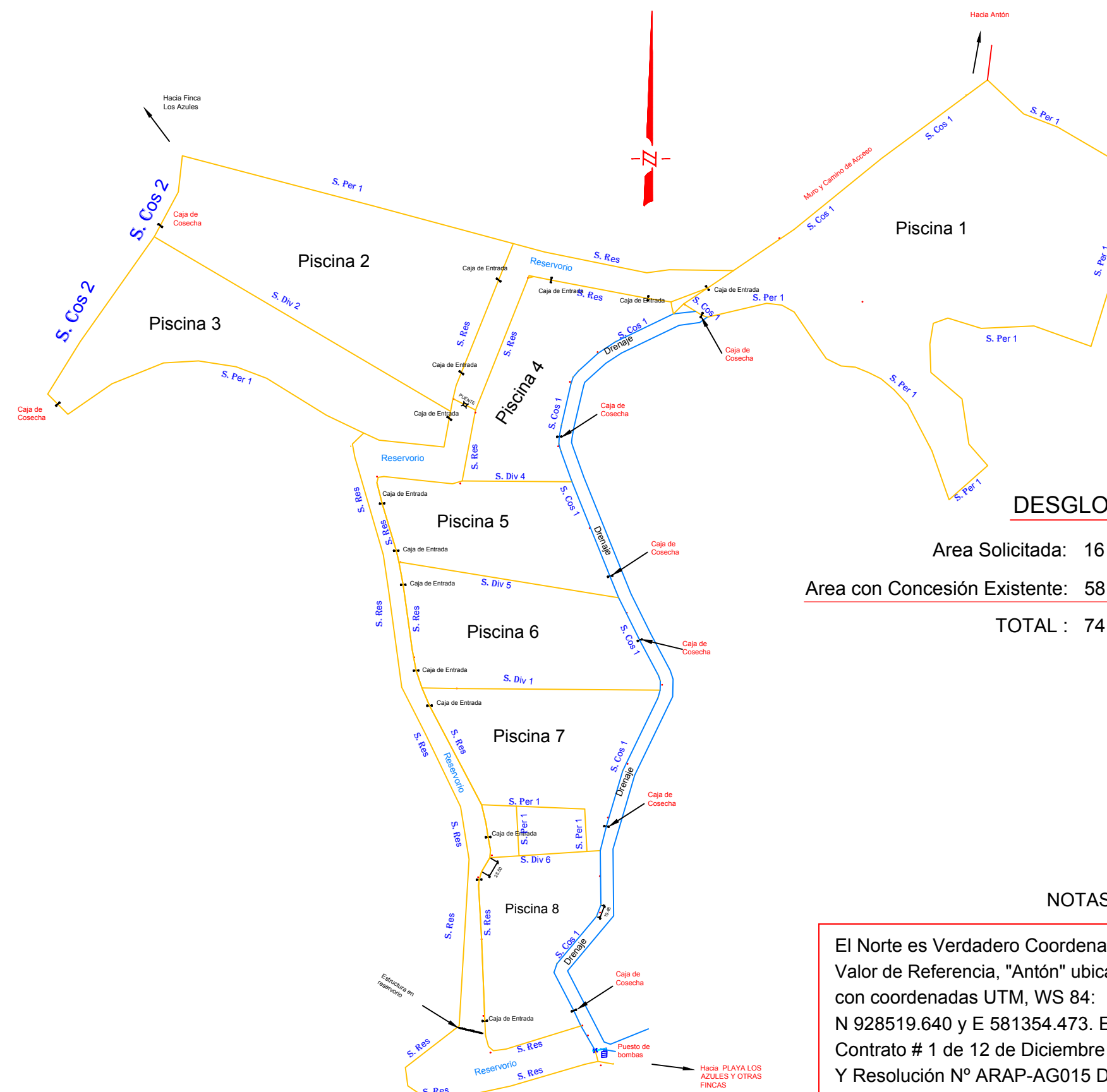
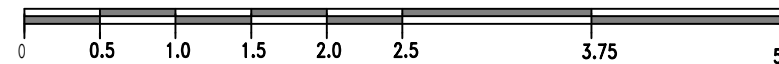


## SECCIONES TIPICAS DE MUROS



ESCALA GRAFICA  
ESC. 1 : 50



Escala Gráfica: 1: 7,500

### DESGLOSE DE ÁREAS

Area Solicitada: 16 Has + 564.23 m<sup>2</sup>  
 Area con Concesión Existente: 58 Has + 3,909.06 m<sup>2</sup>  
**TOTAL : 74 Has + 4,473.29 m<sup>2</sup>**

### NOTAS

El Norte es Verdadero Coordenadas UTM WS 84  
 Valor de Referencia, "Antón" ubicada en Bomba de Combustible con coordenadas UTM, WS 84:  
 N 928519.640 y E 581354.473. ELEV: 32.787 (n.m.m.)  
 Contrato # 1 de 12 de Diciembre de 1986  
 Y Resolución N° ARAP-AG015 De martes 13 de mayo de 2014

JOSÉ BOLIVAR MARTINEZ F.

## REPUBLICA DE PANAMA

PROVINCIA: COCLÉ  
 CORREGIMIENTO: CABECERA  
 DISTRITO: ANTÓN  
 LUGAR: EL GUINEO

Globos de Terreno Solicitado en Concesión A la Nación Por

# ACUÍCOLA ANTÓN S. A.

Ubicación de Cajas de Entrada, Cosecha y Bombas

LEV.: CARLOS A. LÓPEZ  
 CAL.: CARLOS A. LÓPEZ  
 DIB.: CARLOS A. LÓPEZ  
 Ced. N°: 2- 98- 2330

FEBRERO 2019