

VICEMINISTERIO DE ORDENAMIENTO TERRITORIAL
Dirección De Ordenamiento Territorial

CERTIFICACIÓN DE SERVIDUMBRE Y LÍNEA DE CONSTRUCCIÓN

CERTIFICACIÓN N°: 14.2400-OT-112-2024

FECHA: 23 DE FEBRERO DE 2024

Benjamin Lozada
ARQ. BENJAMIN LOZADA
ENLACE DEPTO. DE ORDENAMIENTO TERRITORIAL

PROVINCIA DE: VERAGUAS

DISTRITO: SANTIAGO

CORREGIMIENTO: CABECERA

LUGAR: MARTINCITO

1. NOMBRE DEL INTERESADO:

SB-6 PROJECT, INC.

2. NOMBRE DE LA CARRETERA:

CALLE 2A SUR

3. SERVIDUMBRE DE LA CARRETERA:

20.00 METROS

4. LÍNEA DE CONSTRUCCIÓN DE
LA CARRETERA:

12.50 METROS DEL EJE DE LA CARRETERA

OBSERVACIONES GENERALES:

REFERENCIA:

- SEGÚN PLANO OFICIAL DE SERVIDUMBRES Y LÍNEAS DE CONSTRUCCIÓN, Y CUADRO No. 1 DE ACUERDO MUNICIPAL No. 45 DE 30 DE SEPTIEMBRE DE 1978 Y RESOLUCIÓN 27-78 DE 1 DE DICIEMBRE DE 1978, MINISTERIO DE VIVIENDA Y ORDENAMIENTO TERRITORIAL.

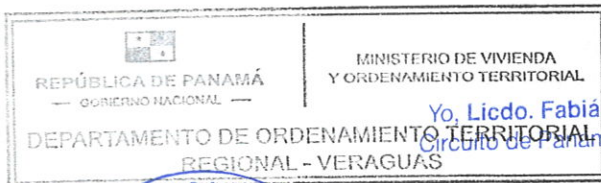
Omar Flores

ING. OMAR FLORES
Director Regional M.I.V.I.O.T. - Veraguas



CONTROL N°024-2024

GOBIERNO DE LA
REPÚBLICA DE PANAMÁ



Yo, Licdo. Fabián E. Ruiz S., Notario Público Segundo, del
Círculo de Panamá, con Cédula de Identidad No. 8-421-593.

CERTIFICO:

Que he cotejado detenida y minuciosamente esta copia
fotostática con su original y la he encontrado en todo
conforme.



08 MAR 2024

Fabián E. Ruiz S.
Licdo. Fabián E. Ruiz S.
Notario Público Segundo

VICEMINISTERIO DE ORDENAMIENTO TERRITORIAL
Dirección De Ordenamiento Territorial

CERTIFICACIÓN DE SERVIDUMBRE Y LÍNEA DE CONSTRUCCIÓN

CERTIFICACIÓN N°: 14.2400-OT-114-2024

FECHA: 23 DE FEBRERO DE 2024

B. J. G. L.
ARQ. BENJAMIN LOZADA
ENLACE DEPTO. DE ORDENAMIENTO TERRITORIAL

PROVINCIA DE: VERAGUAS----- DISTRITO: SANTIAGO-----

CORREGIMIENTO: CABECERA----- LUGAR: SANTIAGO-----

1. NOMBRE DEL INTERESADO: SB-6 PROJECT, INC.-----
2. NOMBRE DE LA CARRETERA: CALLE 8B SUR-----
3. SERVIDUMBRE DE LA CARRETERA: 15.00 METROS-----
4. LÍNEA DE CONSTRUCCIÓN DE LA CARRETERA: 10.00 METROS DEL EJE DE LA CARRETERA-----

OBSERVACIONES GENERALES: -----

REFERENCIA:

- SEGÚN PLANO OFICIAL DE SERVIDUMBRES Y LÍNEAS DE CONSTRUCCIÓN, Y CUADRO No. 1 DE ACUERDO MUNICIPAL No. 45 DE 30 DE SEPTIEMBRE DE 1978 Y RESOLUCIÓN 27-78 DE 1 DE DICIEMBRE DE 1978, MINISTERIO DE VIVIENDA Y ORDENAMIENTO TERRITORIAL.

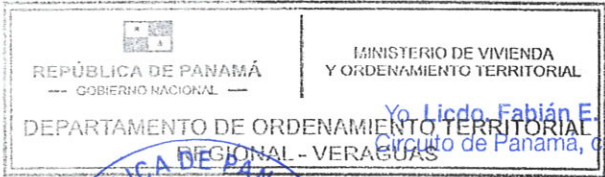
[Signature]

ING. OMAR FLORES
Director Regional M.I.V.I.O.T. - Veraguas



CONTROL N°026-2024

GOBIERNO DE LA
REPÚBLICA DE PANAMÁ



Yo, Licdo. Fabián E. Ruiz S., Notario Público Segundo, del Cirujito de Panamá, con Cédula de Identidad No. 8-421-593.

CERTIFICO:

Que he cotejado detenida y minuciosamente esta copia fotostática con su original y la he encontrado en todo



06 MAR 2024

[Signature]
Licdo. Fabián E. Ruiz S.
Notario Público Segundo

VICEMINISTERIO DE ORDENAMIENTO TERRITORIAL
Dirección De Ordenamiento Territorial

CERTIFICACIÓN DE SERVIDUMBRE Y LÍNEA DE CONSTRUCCIÓN

CERTIFICACIÓN N°: 14.2400-OT-115-2024

FECHA: 23 DE FEBRERO DE 2024

Benjamín Lozada
ARQ. BENJAMÍN LOZADA

ENLACE DEPTO. DE ORDENAMIENTO TERRITORIAL

PROVINCIA DE: VERAGUAS

DISTRITO: SANTIAGO

CORREGIMIENTO: CABECERA

LUGAR: SANTIAGO

1. NOMBRE DEL INTERESADO:

SB-6 PROJECT, INC.

2. NOMBRE DE LA CARRETERA:

AVE. 3B SUR

3. SERVIDUMBRE DE LA CARRETERA:

20.00 METROS

4. LÍNEA DE CONSTRUCCIÓN DE
LA CARRETERA:

12.50 METROS DEL EJE DE LA CARRETERA

OBSERVACIONES GENERALES:

REFERENCIA:

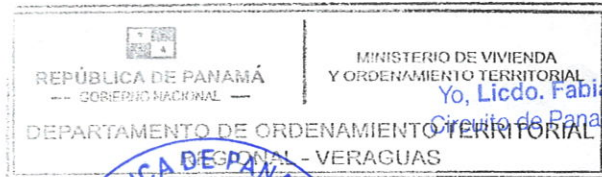
- SEGÚN PLANO OFICIAL DE SERVIDUMBRES Y LÍNEAS DE CONSTRUCCIÓN, Y CUADRO No. 1 DE ACUERDO MUNICIPAL No. 45 DE 30 DE SEPTIEMBRE DE 1978 Y RESOLUCIÓN 27-78 DE 1 DE DICIEMBRE DE 1978, MINISTERIO DE VIVIENDA Y ORDENAMIENTO TERRITORIAL.

Ing. Omar Flores

ING. OMAR FLORES
Director Regional M.I.V.I.O.T. - Veraguas

CONTROL N°027-2024

GOBIERNO DE LA
REPÚBLICA DE PANAMÁ



Yo, Licdo. Fabian E. Ruiz S., Notario Público Segundo, del
Circuito de Panamá, con Cédula de Identidad No. 8-421-593.

CERTIFICO:

Que he cotejado detenida y minuciosamente esta copia
fotostática con su original y la he encontrado en todo
conforme.

06 MAR 2024

Licdo. Fabian E. Ruiz S.
Notario Público Segundo

VICEMINISTERIO DE ORDENAMIENTO TERRITORIAL
Dirección De Ordenamiento Territorial

CERTIFICACIÓN DE SERVIDUMBRE Y LÍNEA DE CONSTRUCCIÓN

CERTIFICACIÓN N°: 14.2400-OT-116-2024

FECHA: 23 DE FEBRERO DE 2024

B. J. L.
ARQ. BENJAMIN LOZADA
ENLACE DEPTO. DE ORDENAMIENTO TERRITORIAL

PROVINCIA DE: VERAGUAS DISTRITO: SANTIAGO

CORREGIMIENTO: CABECERA LUGAR: SANTIAGO

1. NOMBRE DEL INTERESADO: SB-6 PROJECT, INC.
2. NOMBRE DE LA CARRETERA: CALLE 12A SUR
3. SERVIDUMBRE DE LA CARRETERA: 15.00 METROS
4. LÍNEA DE CONSTRUCCIÓN DE LA CARRETERA: 12.00 METROS DEL EJE DE LA CARRETERA

OBSERVACIONES GENERALES: _____

REFERENCIA:

- SEGÚN PLANO OFICIAL DE SERVIDUMBRES Y LÍNEAS DE CONSTRUCCIÓN, Y CUADRO No. 1 DE ACUERDO MUNICIPAL No. 45 DE 30 DE SEPTIEMBRE DE 1978 Y RESOLUCIÓN 27-78 DE 1 DE DICIEMBRE DE 1978, MINISTERIO DE VIVIENDA Y ORDENAMIENTO TERRITORIAL.


[Signature]

ING. OMAR FLORES
Director Regional M.I.V.I.O.T. - Veraguas



CONTROL N°028-2024

GOBIERNO DE LA
REPÚBLICA DE PANAMÁ



Yo, Licdo. Fabián E. Ruiz S., Notario Público Segundo, del Cirujito de Panamá, con Cédula de Identidad No. 8-421-593.

CERTIFICO:

Que he cotejado detenida y minuciosamente esta copia fotostática con su original y la he encontrado en todo conforme.

Panamá,

05 MAR 2024

[Signature]
Licdo. Fabián E. Ruiz S.
Notario Público Segundo



VICEMINISTERIO DE ORDENAMIENTO TERRITORIAL
Dirección De Ordenamiento Territorial

CERTIFICACIÓN DE SERVIDUMBRE Y LÍNEA DE CONSTRUCCIÓN

CERTIFICACIÓN N°: 14.2400-OT-117-2024 FECHA: 23 DE FEBRERO DE 2024

Benjamin Lozada
ARQ. BENJAMÍN LOZADA
ENLACE DEPTO. DE ORDENAMIENTO TERRITORIAL

PROVINCIA DE: VERAGUAS DISTRITO: SANTIAGO

CORREGIMIENTO: CABECERA LUGAR: SANTIAGO

1. NOMBRE DEL INTERESADO: SB-6 PROJECT, INC.
2. NOMBRE DE LA CARRETERA: AVE. 5C SUR
3. SERVIDUMBRE DE LA CARRETERA: 12.00 METROS
4. LÍNEA DE CONSTRUCCIÓN DE LA CARRETERA: 8.50 METROS DEL EJE DE LA CARRETERA

OBSERVACIONES GENERALES: _____

REFERENCIA:

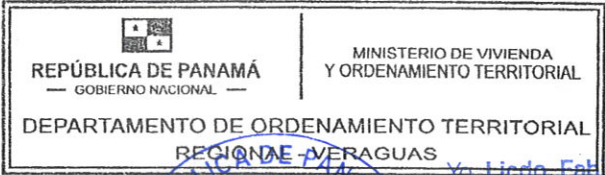
- SEGÚN PLANO OFICIAL DE SERVIDUMBRES Y LÍNEAS DE CONSTRUCCIÓN, Y CUADRO No. 1 DE ACUERDO MUNICIPAL No. 45 DE 30 DE SEPTIEMBRE DE 1978 Y RESOLUCIÓN 27-78 DE 1 DE DICIEMBRE DE 1978, MINISTERIO DE VIVIENDA Y ORDENAMIENTO TERRITORIAL.

Omar Flores
ING. OMAR FLORES
Director Regional M.I.V.I.O.T. - Veraguas



CONTROL N°029-2024

GOBIERNO DE LA
REPÚBLICA DE PANAMÁ



Yo, Licdo. Fabián E. Ruiz S., Notario Público Segundo, del
Circuito de Panamá, con Cédula de Identidad No. 8-421-593.

CERTIFICO:

Que he cotejado detenida y minuciosamente esta copia
fotostática con su original y la he encontrado en todo
conforme.

Panamá, 08 MAR 2024

Fabián E. Ruiz S.
Licdo. Fabián E. Ruiz S.
Notario Público Segundo

VICEMINISTERIO DE ORDENAMIENTO TERRITORIAL
Dirección De Ordenamiento Territorial

CERTIFICACIÓN DE SERVIDUMBRE Y LÍNEA DE CONSTRUCCIÓN

CERTIFICACIÓN N°: 14.2400-OT-113-2024

FECHA: 23 DE FEBRERO DE 2024

Benjamin Lozada
ARQ. BENJAMIN LOZADA
ENLACE DEPTO. DE ORDENAMIENTO TERRITORIAL

PROVINCIA DE: VERAGUAS

DISTRITO: SANTIAGO

CORREGIMIENTO: CABECERA

LUGAR: SANTIAGO

1. NOMBRE DEL INTERESADO: SB-6 PROJECT, INC.
2. NOMBRE DE LA CARRETERA: AVE. 7A SUR
3. SERVIDUMBRE DE LA CARRETERA: 15.00 METROS
4. LÍNEA DE CONSTRUCCIÓN DE LA CARRETERA: 10.00 METROS DEL EJE DE LA CARRETERA

OBSERVACIONES GENERALES: _____

REFERENCIA:

- SEGÚN PLANO OFICIAL DE SERVIDUMBRES Y LÍNEAS DE CONSTRUCCIÓN, Y CUADRO No. 1 DE ACUERDO MUNICIPAL No. 45 DE 30 DE SEPTIEMBRE DE 1978 Y RESOLUCIÓN 27-78 DE 1 DE DICIEMBRE DE 1978, MINISTERIO DE VIVIENDA Y ORDENAMIENTO TERRITORIAL.

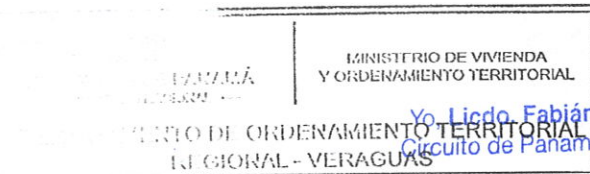
Ing. Omar Flores

ING. OMAR FLORES
Director Regional M.I.V.I.O.T. - Veraguas



CONTROL N°025-2024

GOBIERNO DE LA
REPÚBLICA DE PANAMÁ



Yo, Licdo. Fabián E. Ruiz S., Notario Público Segundo, del Circuito de Panamá, con Cédula de Identidad No. 8-421-593.

CERTIFICO:

Que he cotejado detenida y minuciosamente esta copia fotostática con su original y la he encontrado en todo conforme.

Panamá,

08 MAR 2024



Licdo. Fabián E. Ruiz S.
Notario Público Segundo