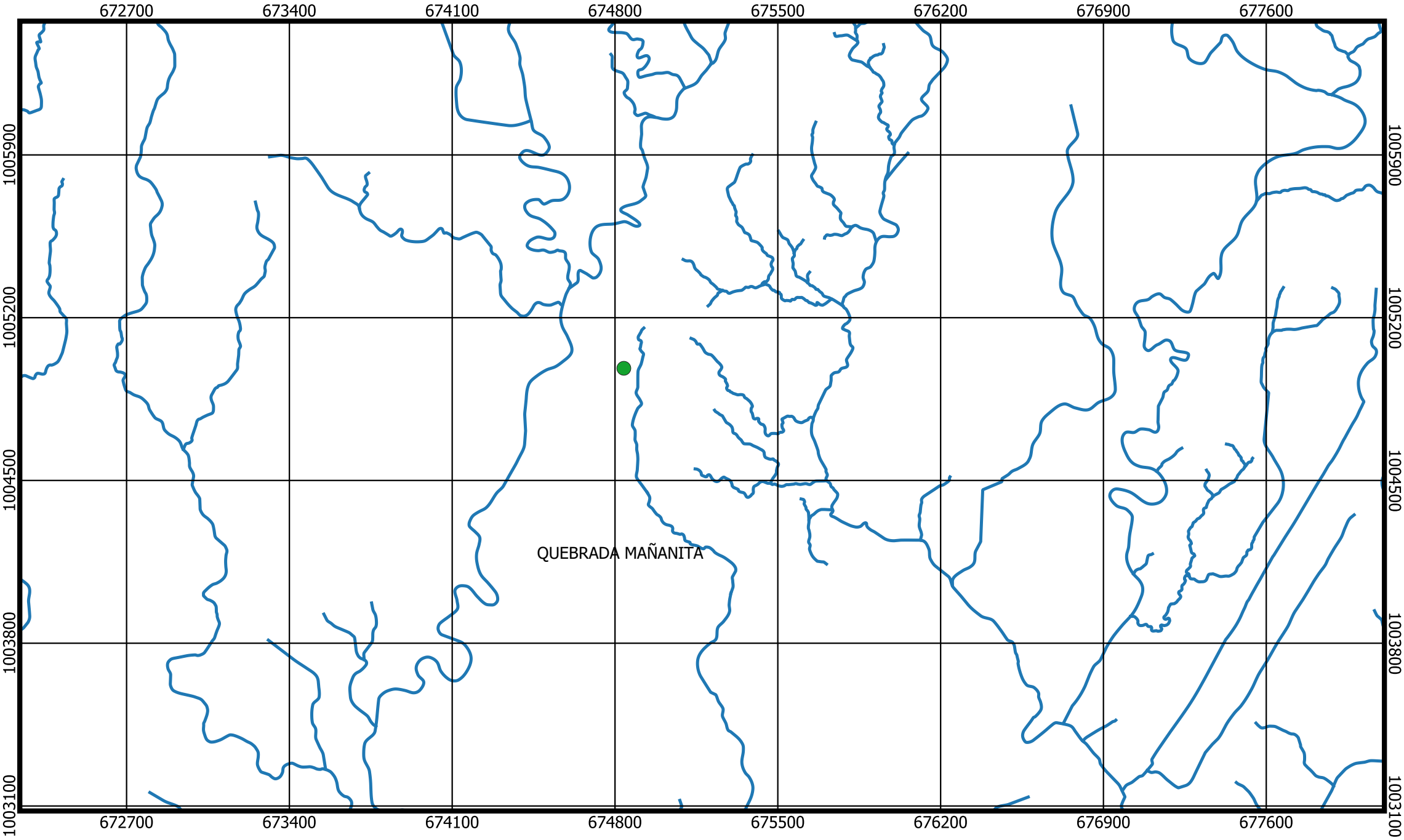



ESTUDIO DE IMPACTO AMBIENTAL CATEGORIA I
MAPA DE HIDROLOGÍA
PROYECTO: TOCUMEN PARK11
PROMOTOR: TOCUMEN PARK11 , S.A.
UBICACIÓN: LOTE N° 11, TOCUMEN STORAGE COMPLEX, AVENIDA AGUSTÍN ARANGO, CORREGIMIENTO: MAÑANITAS, DISTRITO DE PANAMÁ, PROVINCIA DE PANAMÁ.

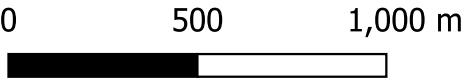


SISTEMA DE COORDENADAS		
COORDENADAS UTM WGS 84		
PUNTO	ESTE	NORTE
1	674815	1004993
2	674825	1004957
3	674908	1005026
4	674909	1004973



LEYENDA

- PROYECTO
- Drenaje 50 mil



FUENTE: CONSULTOR AMBIENTAL/MAPA DE HIDROLOGIA/ESCALA 1:20,000