

Registro Público de Panamá

FIRMADO POR: RAFAEL ALEXIS DE
GRACIA MORALES
FECHA: 2024.03.19 17:12:43 -05:00
MOTIVO: SOLICITUD DE PUBLICIDAD
LOCALIZACION: PANAMA, PANAMA

CERTIFICADO DE PROPIEDAD

DATOS DE LA SOLICITUD

ENTRADA 110873/2024 (0) DE FECHA 18/03/2024.

DATOS DEL INMUEBLE

(INMUEBLE) PANAMÁ CÓDIGO DE UBICACIÓN 8712, FOLIO REAL Nº 30455608 UBICADO EN LOTE 3, CORREGIMIENTO JUAN DÍAZ, DISTRITO PANAMÁ, PROVINCIA PANAMÁ CON UNA SUPERFICIE INICIAL DE 3,569.85m² Y UNA SUPERFICIE ACTUAL O RESTO LIBRE DE 3,569.85m²

VALOR DEL TRASPASO: SEISCIENTOS OCHENTA Y SEIS MIL CUATROCIENTOS CUARENTA Y CUATRO BALBOAS CON CUARENTA Y CUATRO (B/.686,444.44) ADQUIRIDA EL 19 DE DICIEMBRE DE 2023.

MEDIDAS Y COLINDANCIAS: PARTIENDO DEL PUNTO DIEZ (10), CON UNA DISTANCIA DE TRES METROS CON VEINTICINCO CENTÍMETROS (3.25 M) Y UN RUMBO SURESTE DE SESENTA Y TRES GRADOS, DOCE MINUTOS, DIEZ SEGUNDOS (S63 12 '10" E), COLINDANDO CON CALLE TERRAVISTA, HASTA LLEGAR AL PUNTO ONCE (11). - DE AQUÍ CON UNA DISTANCIA DE DOS METROS CON CUARENTA CENTÍMETROS (2.40 M) Y UN RUMBO NORESTE DE VEINTISÉIS GRADOS, CUARENTA Y SIETE MINUTOS, CINCUENTA SEGUNDOS (N26 ° 47' 50" E), COLINDANDO CON CALLE TERRAVISTA, HASTA LLEGAR AL PUNTO DOCE (12). DE AQUÍ CON UNA DISTANCIA DE CATORCE METROS CON CUARENTA Y OCHO CENTÍMETROS (14.48 M) Y UN RUMBO SURESTE DE VEINTE GRADOS, VEINTIUNO MINUTOS, CINCUENTA Y NUEVE SEGUNDOS (S 20 21' 59" E), COLINDANDO CON CALLE TERRAVISTA, HASTA LLEGAR AL PUNTO TRECE (13). DE AQUÍ CON UNA DISTANCIA DE TREINTA Y CINCO METROS CON CINCUENTA Y CUATRO CENTÍMETROS (35.54 M) Y UN RUMBO SURESTE DE TREINTA Y SIETE GRADOS, SEIS MINUTOS, VEINTIDÓS SEGUNDOS (S37 ° 06 ' 22" E), COLINDANDO CON CALLE TERRAVISTA, HASTA LLEGAR AL PUNTO CATORCE (14). DE AQUÍ CON UNA DISTANCIA DE SESENTA Y SEIS METROS CON SETENTA Y CINCO CENTÍMETROS (66.75 M) Y UN RUMBO SUROESTE DE VEINTISÉIS GRADOS, TRECE MINUTOS, CATORCE SEGUNDOS (S26 ° 13'14 "W), COLINDANDO CON LOTE CUATRO (4), HASTA LLEGAR AL PUNTO CINCUENTA Y UNO (51). DE AQUÍ CON UNA DISTANCIA DE CUARENTA Y SEIS METROS CON CUARENTA Y SEIS CENTÍMETROS (46.46 M) Y UN RUMBO NOROESTE DE SESENTA Y TRES GRADOS, CUARENTA Y CINCO MINUTOS, CUARENTA Y DOS SEGUNDOS (N63 ° 45 '42 "W), COLINDANDO CON RESTO LIBRE DEL FOLIO REAL DOSCIENTOS SETENTA Y TRES MIL CUATROCIENTOS SESENTA Y SIETE (273467), HASTA LLEGAR AL PUNTO CINCUENTA Y DOS (52). - DE AQUÍ CON UNA DISTANCIA DE NOVENTA METROS CON VEINTIOCHO CENTÍMETROS (90.28 M) Y UN RUMBO NORESTE DE VEINTISÉIS GRADOS, CUARENTA Y SIETE MINUTOS, CINCUENTA SEGUNDOS (N26 ° 47 '50" E), COLINDANDO CON LOTE PARQUE, HASTA LLEGAR AL PUNTO DIEZ (10).

NÚMERO DE PLANO: 80812-155586

TITULAR(ES) REGISTRAL(ES)

DESARROLLO T3RRRAVISTA S.A. (RUC 155741838) TITULAR DE UN DERECHO DE PROPIEDAD

GRAVÁMENES Y OTROS DERECHOS REALES VIGENTES

QUE SOBRE ESTE FOLIO A LA FECHA NO CONSTA GRAVAMEN INSCRITO VIGENTE..

ENTRADAS PRESENTADAS QUE SE ENCUENTRAN EN PROCESO


NO HAY ENTRADAS PENDIENTES .

LA PRESENTE CERTIFICACIÓN SE OTORGA EN PANAMÁ EL DÍA MARTES, 19 DE MARZO DE 2024 5:11 P. M., POR EL DEPARTAMENTO DE CERTIFICADOS DEL REGISTRO PÚBLICO DE PANAMÁ, PARA LOS EFECTOS LEGALES A QUE HAYA LUGAR.

NOTA: ESTA CERTIFICACIÓN PAGÓ DERECHOS POR UN VALOR DE 30.00 BALBOAS CON EL NÚMERO DE LIQUIDACIÓN 1404517356



Valide su documento electrónico a través del CÓDIGO QR impreso en el pie de página o a través del Identificador Electrónico: 4F8D196A-7FD3-415D-973B-2A64286C826E
Registro Público de Panamá - Vía España, frente al Hospital San Fernando
Apartado Postal 0830 - 1596 Panamá, República de Panamá - (507)501-6000



Registro Público de Panamá

FIRMADO POR: RAFAEL ALEXIS DE GRACIA MORALES
FECHA: 2024.03.19 17:19:43 -05:00
MOTIVO: SOLICITUD DE PUBLICIDAD
LOCALIZACION: PANAMA, PANAMA

CERTIFICADO DE PROPIEDAD

DATOS DE LA SOLICITUD

ENTRADA 110881/2024 (0) DE FECHA 18/03/2024.

DATOS DEL INMUEBLE

(INMUEBLE) PANAMÁ CÓDIGO DE UBICACIÓN 8712, FOLIO REAL Nº 30455609 UBICADO EN LOTE 4, CORREGIMIENTO JUAN DÍAZ, DISTRITO PANAMÁ, PROVINCIA PANAMÁ CON UNA SUPERFICIE INICIAL DE 3,167.8m² Y UNA SUPERFICIE ACTUAL O RESTO LIBRE DE 3,167.8m²
VALOR DEL TRASPASO: SEISCIENTOS OCHENTA Y DOS MIL DOSCIENTOS VEINTIDÓS BALBOAS CON NOVENTA Y UNO (B/.682,222.91)

ADQUIRIDA EL 19 DE DICIEMBRE DE 2023.

MEDIDAS Y COLINDANCIAS: PARTIENDO DEL PUNTO CATORCE (14), CON UNA DISTANCIA DE DIEZ METROS CON SESENTA Y OCHO CENTÍMETROS (10.68 M) Y UN RUMBO SURESTE DE CINCUENTA Y OCHO GRADOS, CUARENTA Y OCHO MINUTOS, CUARENTA Y TRES SEGUNDOS (S58 048 '43" E), COLINDANDO CON CALLE TERRAVISTA, HASTA LLEGAR AL PUNTO QUINCE (15). DE AQUÍ CON UNA DISTANCIA DE TREINTA Y CUATRO METROS CON SESENTA Y UNO CENTÍMETROS (34.61 M) Y UN RUMBO SURESTE DE SESENTA Y TRES GRADOS, CUARENTA Y SEIS MINUTOS, CUARENTA Y UNO SEGUNDOS (S63 ° 46 '41 "E), COLINDANDO CON CALLE TERRAVISTA, HASTA LLEGAR AL PUNTO DIECISÉIS (16). DE AQUÍ CON UNA DISTANCIA DE DOS METROS CON CUARENTA CENTÍMETROS (2.40 M) Y UN RUMBO SUROESTE DE VEINTISÉIS GRADOS, TRECE MINUTOS, CATORCE SEGUNDOS (S26 13 ' 14" W), COLINDANDO CON CALLE TERRAVISTA, HASTA LLEGAR AL PUNTO DIECISIETE (17). DE AQUÍ CON UNA DISTANCIA DE TRES METROS CON VEINTICINCO CENTÍMETROS (3.25 M) Y UN RUMBO SURESTE DE SESENTA Y TRES GRADOS, CUARENTA Y SEIS MINUTOS, CUARENTA Y SEIS SEGUNDOS (S63 46 '46" E), COLINDANDO CON CALLE TERRAVISTA, HASTA LLEGAR AL PUNTO DIECIOCHO (18).DE AQUÍ CON UNA DISTANCIA DE SESENTA Y DOS METROS CON CINCUENTA Y CUATRO CENTÍMETROS (62.54 M) Y UN RUMBO SUROESTE DE VEINTISÉIS GRADOS, TRECE MINUTOS, CATORCE SEGUNDOS (S26 13'14" W), COLINDANDO CON LOTE CINCO (5), HASTA LLEGAR AL PUNTO CUARENTA Y OCHO (48). DE AQUÍ CON UNA DISTANCIA DE VEINTIUNO METROS CON SETENTA Y CUATRO CENTÍMETROS (21.74 M) Y UN RUMBO NOROESTE DE SESENTA Y CUATRO GRADOS, OCHO MINUTOS, CINCUENTA SEGUNDOS (N6408 ' 50 " W), COLINDANDO CON RESTO LIBRE DEL FOLIO REAL DOSCIENTOS SETENTA Y TRES MIL CUATROCIENTOS SESENTA Y SIETE (273467), HASTA LLEGAR AL PUNTO CUARENTA Y NUEVE (49). — DE AQUÍ CON UNA DISTANCIA DE SEIS METROS CON NOVENTA Y DOS CENTÍMETROS (6.92 M) Y UN RUMBO NOROESTE DE SESENTA Y NUEVE GRADOS, CINCUENTA Y NUEVE MINUTOS, VEINTIOCHO SEGUNDOS (N69 59 ' 28 " W), COLINDANDO CON RESTO LIBRE DEL FOLIO REAL DOSCIENTOS SETENTA Y TRES MIL CUATROCIENTOS SESENTA Y SIETE (273467), HASTA HEGAR AL PUNTO CINCUENTA (50). DE AQUÍ CON UNA DISTANCIA DE DIECINUEVE METROS CON OCHENTA Y OCHO CENTÍMETROS (19.88 M) Y UN RUMBO NOROESTE DE SESENTA Y TRES GRADOS, CUARENTA Y CINCO MINUTOS, CUARENTA Y DOS SEGUNDOS (N63 ° 45 '42" W), COLINDANDO CON RESTO LIBRE DEL FOLIO REAL DOSCIENTOS SETENTA Y TRES MIL CUATROCIENTOS SESENTA Y SIETE (273467), HASTA LLEGAR AL PUNTO CINCUENTA Y UNO (51). -DE AQUÍ CON UNA DISTANCIA DE SESENTA Y SEIS METROS CON SETENTA Y CINCO CENTÍMETROS (66.75 M) Y UN RUMBO NORESTE DE VEINTISÉIS GRADOS, TRECE MINUTOS, CATORCE SEGUNDOS (N26 ° 13'14" E), COLINDANDO CON LOTE TRES (3), HASTA LLEGAR AL PUNTO CATORCE (14).
NÚMERO DE PLANO: 80812-155586

TITULAR(ES) REGISTRAL(ES)

DESARROLLO T3RRAVISTA S.A. (RUC 155741838) TITULAR DE UN DERECHO DE PROPIEDAD


GRAVÁMENES Y OTROS DERECHOS REALES VIGENTES

QUE SOBRE ESTE FOLIO A LA FECHA NO CONSTA GRAVAMEN INSCRITO VIGENTE..

ENTRADAS PRESENTADAS QUE SE ENCUENTRAN EN PROCESO



Valide su documento electrónico a través del CÓDIGO QR impreso en el pie de página o a través del Identificador Electrónico: B537CF3A-28DE-4D3A-B387-CAD34F8AB8CE
Registro Público de Panamá - Vía España, frente al Hospital San Fernando
Apartado Postal 0830 - 1596 Panamá, República de Panamá - (507)501-6000



Registro Público de Panamá


NO HAY ENTRADAS PENDIENTES .

LA PRESENTE CERTIFICACIÓN SE OTORGA EN PANAMÁ EL DÍA MARTES, 19 DE MARZO DE 2024 5:17 P. M., POR EL DEPARTAMENTO DE CERTIFICADOS DEL REGISTRO PÚBLICO DE PANAMÁ, PARA LOS EFECTOS LEGALES A QUE HAYA LUGAR.

NOTA: ESTA CERTIFICACIÓN PAGÓ DERECHOS POR UN VALOR DE 30.00 BALBOAS CON EL NÚMERO DE LIQUIDACIÓN 1404517360



Valide su documento electrónico a través del CÓDIGO QR impreso en el pie de página o a través del Identificador Electrónico: B537CF3A-28DE-4D3A-B387-CAD34F8AB8CE
Registro Público de Panamá - Vía España, frente al Hospital San Fernando
Apartado Postal 0830 - 1596 Panamá, República de Panamá - (507)501-6000



Registro Público de Panamá

FIRMADO POR: RAFAEL ALEXIS DE
GRACIA MORALES
FECHA: 2024.03.19 16:23:58 -05:00
MOTIVO: SOLICITUD DE PUBLICIDAD
LOCALIZACION: PANAMA, PANAMA

CERTIFICADO DE PROPIEDAD

DATOS DE LA SOLICITUD

ENTRADA 110966/2024 (0) DE FECHA 18/03/2024.

DATOS DEL INMUEBLE

(INMUEBLE) PANAMÁ CÓDIGO DE UBICACIÓN 8712, FOLIO REAL Nº 30455610 UBICADO EN LOTE 5, CORREGIMIENTO JUAN DÍAZ, DISTRITO PANAMÁ, PROVINCIA PANAMÁ
CON UNA SUPERFICIE INICIAL DE 3,122.5m² Y UNA SUPERFICIE ACTUAL O RESTO LIBRE DE 3,122.5m²
VALOR DEL TRASPASO: SEISCIENTOS OCHENTA Y UN MIL SETECIENTOS CUARENTA Y SIETE BALBOAS CON VEINTISÉIS (B/.681,747.26)

ADQUIRIDA EL 19 DE DICIEMBRE DE 2023.

MEDIDAS Y COLINDANCIAS: PARTIENDO DEL PUNTO DIECIOCHO (18), CON UNA DISTANCIA DE TRES METROS CON VEINTICINCO CENTÍMETROS (3.25 M) Y UN RUMBO SURESTE DE SESENTA Y TRES GRADOS, CUARENTA Y SEIS MINUTOS, CUARENTA Y SEIS SEGUNDOS (S63 ° 46'46" E), COLINDANDO CON CALLE TERRAVISTA, HASTA LLEGAR AL PUNTO DIECINUEVE (19). DE AQUÍ CON UNA DISTANCIA DE DOS METROS CON CUARENTA CENTÍMETROS (2.40 M) Y UN RUMBO NORESTE DE VEINTISÉIS GRADOS, TRECE MINUTOS, CATORCE SEGUNDOS (N26 ° 13'14" E), COLINDANDO CON CALLE TERRAVISTA, HASTA LLEGAR AL PUNTO VEINTE (20). - DE AQUÍ CON UNA DISTANCIA DE CUARENTA Y CINCO METROS CON VEINTICINCO CENTÍMETROS (45.25 M) Y UN RUMBO SURESTE DE SESENTA Y TRES GRADOS, CUARENTA Y SEIS MINUTOS, CUARENTA Y UNO SEGUNDOS (S63 ° 46' 41 "E), COLINDANDO CON CALLE TERRAVISTA, HASTA LLEGAR AL PUNTO VEINTIUNO(21). DE AQUÍ CON UNA DISTANCIA DE SESENTA Y CUATRO METROS CON ONCE CENTÍMETROS (64.11 M) Y UN RUMBO SUROESTE DE VEINTISÉIS GRADOS, TRECE MINUTOS, CATORCE SEGUNDOS (S26 ° 13'14 "W), COLINDANDO CON LOTE SEIS (6), HASTA LLEGAR AL PUNTO CUARENTA Y SEIS (46). DE AQUÍ CON UNA DISTANCIA DE CUARENTA Y CINCO METROS CON VEINTICINCO CENTÍMETROS (45.25 M) Y UN RUMBO NOROESTE DE SESENTA Y CUATRO GRADOS, CUARENTA Y OCHO MINUTOS, VEINTICUATRO SEGUNDOS (N64 O 48 ' 24 "W), COLINDANDO CON RESTO LIBRE DEL FOLIO REAL DOSCIENTOS SETENTA Y TRES MIL CUATROCIENTOS SESENTA Y SIETE (273467), HASTA LLEGAR AL PUNTO CUARENTA Y SIETE (47). -DE AQUÍ CON UNA DISTANCIA DE TRES METROS CON VEINTISÉIS CENTÍMETROS (3.26 M) Y UN RUMBO NOROESTE DE SESENTA Y CUATRO GRADOS, OCHO MINUTOS, CINCUENTA SEGUNDOS (N64 ° 08' 50" W), COLINDANDO CON RESTO LIBRE DEL FOLIO REAL DOSCIENTOS SETENTA Y TRES MIL CUATROCIENTOS SESENTA Y SIETE (273467), HASTA LLEGAR AL PUNTO CUARENTA Y OCHO (48). DE AQUÍ CON UNA DISTANCIA DE SESENTA Y DOS METROS CON CINCUENTA Y CUATRO CENTÍMETROS (62.54 M) Y UN RUMBO NORESTE DE VEINTISÉIS GRADOS, TRECE MINUTOS, CATORCE SEGUNDOS (N26 13' 14" E), COLINDANDO CON LOTE CUATRO (4), HASTA LLEGAR AL PUNTO DIECIOCHO (18).

NÚMERO DE PLANO: 80812-155586

TITULAR(ES) REGISTRAL(ES)

DESARROLLO T3RRRAVISTA S.A. (RUC 155741838) TITULAR DE UN DERECHO DE PROPIEDAD

GRAVÁMENES Y OTROS DERECHOS REALES VIGENTES

QUE SOBRE ESTE FOLIO A LA FECHA NO CONSTA GRAVAMEN INSCRITO VIGENTE..

ENTRADAS PRESENTADAS QUE SE ENCUENTRAN EN PROCESO

NO HAY ENTRADAS PENDIENTES .

LA PRESENTE CERTIFICACIÓN SE OTORGA EN PANAMÁ EL DÍA MARTES, 19 DE MARZO DE 2024 4:22 P. M., POR EL DEPARTAMENTO DE CERTIFICADOS DEL REGISTRO PÚBLICO DE PANAMÁ, PARA LOS EFECTOS LEGALES A QUE HAYA LUGAR.

NOTA: ESTA CERTIFICACIÓN PAGÓ DERECHOS POR UN VALOR DE 30.00 BALBOAS CON EL NÚMERO DE LIQUIDACIÓN 1404517417



Valide su documento electrónico a través del CÓDIGO QR impreso en el pie de página o a través del Identificador Electrónico: A0BE32A4-44CB-4FAA-97FD-CC5E16570265
Registro Público de Panamá - Vía España, frente al Hospital San Fernando
Apartado Postal 0830 - 1596 Panamá, República de Panamá - (507)501-6000



Registro Público de Panamá

FIRMADO POR: RAFAEL ALEXIS DE
GRACIA MORALES
FECHA: 2024.03.20 11:24:17 -05:00
MOTIVO: SOLICITUD DE PUBLICIDAD
LOCALIZACION: PANAMA, PANAMA

CERTIFICADO DE PROPIEDAD

DATOS DE LA SOLICITUD

ENTRADA 110889/2024 (0) DE FECHA 18/03/2024.

DATOS DEL INMUEBLE

(INMUEBLE) PANAMÁ CÓDIGO DE UBICACIÓN 8712, FOLIO REAL Nº 30455611 UBICADO EN LOTE 6, CORREGIMIENTO JUAN DÍAZ, DISTRITO PANAMÁ, PROVINCIA PANAMÁ
CON UNA SUPERFICIE INICIAL DE 3,097.52m² Y UNA SUPERFICIE ACTUAL O RESTO LIBRE DE 3,097.52m²
VALOR DEL TRASPASO: DOSCIENTOS SESENTA Y UN MIL CUATROCIENTOS OCHENTA Y CUATRO BALBOAS CON NOVENTA Y SIETE (B/.261,484.97) ADQUIRIDA EL 19 DE DICIEMBRE DE 2023
MEDIDAS Y COLINDANCIAS: PARTIENDO DEL PUNTO VEINTIUNO (21), CON UNA DISTANCIA DE CUARENTA Y CINCO METROS CON VEINTICINCO CENTÍMETROS (45.25 M) Y UN RUMBO SURESTE DE SESENTA Y TRES GRADOS, CUARENTA Y SEIS MINUTOS, CUARENTA Y UNO SEGUNDOS (S63 ° 46 ' 41" E), COLINDANDO CON CALLE TERRAVISTA, HASTA LLEGAR AL PUNTO VEINTIDÓS (22). DE AQUÍ CON UNA DISTANCIA DE DOS METROS CON CUARENTA CENTÍMETROS (2.40 M) Y UN RUMBO SUROESTE DE VEINTISÉIS GRADOS, TRECE MINUTOS, CATORCE SEGUNDOS (S26 ° 13 ' 14 " W), COLINDANDO CON CALLE TERRAVISTA, HASTA LLEGAR AL PUNTO VEINTITRÉS (23). DE AQUÍ CON UNA DISTANCIA DE TRES METROS CON VEINTICINCO CENTÍMETROS (3.25 M) Y UN RUMBO SURESTE DE SESENTA Y TRES GRADOS, CUARENTA Y SEIS MINUTOS, CUARENTA Y SEIS SEGUNDOS (S63 46 '46" E), COLINDANDO CON CALLE TERRAVISTA, HASTA LLEGAR AL PUNTO VEINTICUATRO (24). DE AQUÍ CON UNA DISTANCIA DE SESENTA Y UNO METROS CON SESENTA Y DOS CENTÍMETROS (61.62 M) Y UN RUMBO SUROESTE DE VEINTISÉIS GRADOS, TRECE MINUTOS, CATORCE SEGUNDOS (S26 ° 13 '14"W), COLINDANDO CON LOTE SIETE (7), HASTA LLEGAR AL PUNTO CUARENTA Y CUATRO (44).DE AQUÍ CON UNA DISTANCIA DE CUARENTA Y TRES METROS CON SETENTA Y CUATRO CENTÍMETROS (43.74 M) Y UN RUMBO NOROESTE DE SESENTA Y TRES GRADOS, CUARENTA Y SEIS MINUTOS, TREINTA Y OCHO SEGUNDOS (N63 ° 46' 38 "W), COLINDANDO CON RESTO LIBRE DEL FOLIO REAL DOSCIENTOS SETENTA Y TRES MIL CUATROCIENTOS SESENTA Y SIETE (273467), HASTA LLEGAR AL PUNTO CUARENTA Y CINCO (45). DE AQUÍ CON UNA DISTANCIA DE CUATRO METROS CON SETENTA Y SEIS CENTÍMETROS (4.76 M) Y UN RUMBO NOROESTE DE SESENTA Y CUATRO GRADOS, CUARENTA Y OCHO MINUTOS, VEINTICUATRO SEGUNDOS (N64 ° 48' 24" W), COLINDANDO CON RESTO LIBRE DEL FOLIO REAL DOSCIENTOS SETENTA Y TRES MIL CUATROCIENTOS SESENTA Y SIETE (273467), HASTA LLEGAR AL PUNTO CUARENTA Y SEIS (46). DE AQUÍ CON UNA DISTANCIA DE SESENTA Y CUATRO METROS CON ONCE CENTÍMETROS (64.11 M) Y UN RUMBO NORESTE DE VEINTISÉIS GRADOS, TRECE MINUTOS, CATORCE SEGUNDOS (N26 ° 13 ' 14 " E), COLINDANDO CON LOTE CINCO (5), HASTA LLEGAR AL PUNTO VEINTIUNO (21).
NÚMERO DE PLANO: 80812-155586

TITULAR(ES) REGISTRAL(ES)

DESARROLLO T3RRAVISTA S.A. (RUC 155741838) TITULAR DE UN DERECHO DE PROPIEDAD

GRAVÁMENES Y OTROS DERECHOS REALES VIGENTES

QUE SOBRE ESTE FOLIO A LA FECHA NO CONSTA GRAVAMEN INSCRITO VIGENTE..

ENTRADAS PRESENTADAS QUE SE ENCUENTRAN EN PROCESO

NO HAY ENTRADAS PENDIENTES .

LA PRESENTE CERTIFICACIÓN SE OTORGA EN PANAMÁ EL DÍA MIÉRCOLES, 20 DE MARZO DE 2024 11:23 A. M., POR EL DEPARTAMENTO DE CERTIFICADOS DEL REGISTRO PÚBLICO DE PANAMÁ, PARA LOS EFECTOS LEGALES A QUE HAYA LUGAR.

NOTA: ESTA CERTIFICACIÓN PAGÓ DERECHOS POR UN VALOR DE 30.00 BALBOAS CON EL NÚMERO DE LIQUIDACIÓN 1404517365



Valide su documento electrónico a través del CÓDIGO QR impreso en el pie de página o a través del Identificador Electrónico: DC4A373E-FBC0-4076-AD42-3CBC970AAE7E
Registro Público de Panamá - Vía España, frente al Hospital San Fernando
Apartado Postal 0830 - 1596 Panamá, República de Panamá - (507)501-6000