

DRPM-IF-111-2024_CONSTRUCCIÓN DE MEJORAS A LA LÍNEA DE CONDUCCIÓN_EXTENSIÓN PUNTA PACÍFICA

Cristian Roger Cedeño <crcedeno@miambiente.gob.pa>

Mié 10/07/2024 8:35


Para: Itzel del Carmen González Trejos <igonzalez@miambiente.gob.pa>

CC: Geraldo Molinar <gmolinar@anamgobpa.onmicrosoft.com>

📎 2 archivos adjuntos (3 MB)

GEOMATICA-EIA-CAT I-0420-2024.pdf; DRPM-IF-111-2024_MAPA.pdf;

Buenas tardes, para informar por este medio la verificación de las coordenadas solicitadas, de igual manera se adjunta archivos correspondientes.



Panamá vulnerable, construyendo su resiliencia.

¡Adaptándonos al cambio!


Cristian Roger Cedeño |
Analista de Información
Ambiental
Dirección de Información
Ambiental
6047 | |
crcedeno@miambiente.gob.pa
Dirección: Calle Diego
Dominguez, Edif. 804
Albrook, Ancón, Panamá,
Rep. de Panamá
Página Web:
www.miambiente.gob.pa |
Ubícanos en nuestro Mapa
Web: | Síguenos en
**Favor recordar su
responsabilidad con el medio
ambiente antes de imprimir
este documento.**
Please remember your
responsibility with the
environment before printing this
document.



MINISTERIO DE AMBIENTE
DIRECCION DE INFORMACION AMBIENTAL
Tel. 500-0855 – Ext. 6048/6811

GEOMATICA-EIA-CAT I-0420-2024

De:


Alex O. De Gracia C.
Director de Información Ambiental

Fecha de solicitud: 24 DE JUNIO DE 2024

Proyecto: “CONSTRUCCIÓN DE MEJORAS A LA LÍNEA DE CONDUCCIÓN DEL
CORREGIMIENTO DE SAN FRANCISCO – EXTENSIÓN PUNTA PACÍFICA”

Categoría: I

Técnico Evaluador solicitante: ITZEL GONZÁLEZ

Provincia: PANAMÁ

Dirección Regional de: PANAMÁ METROPOLITANA

Distrito: PANAMÁ

Corregimiento: SAN FRANCISCO

Observaciones (hallazgos o información que se debe aclarar):

En respuesta a la solicitud del día 24 de junio de 2024, vía correo electrónico, donde se solicita generar una cartografía que permita determinar la ubicación del proyecto de Estudio de Impacto Ambiental, categoría I, denominado **CONSTRUCCIÓN DE MEJORAS A LA LÍNEA DE CONDUCCIÓN DEL CORREGIMIENTO DE SAN FRANCISCO – EXTENSIÓN PUNTA PACÍFICA**, le informamos lo siguiente:

Con los datos proporcionados se generó datos puntuales, sin embargo, no se pudo generar una figura poligonal, ya que los puntos no mantienen una secuencia numérica, ni orden puntual, tampoco se pudo realizar los análisis correspondientes; los mismos se ubican fuera de los límites del SINAP.

De acuerdo a la Cobertura Boscosa y Uso del Suelo, año 2012, los puntos se ubican en la categoría de **“Área poblada (100.000%)”** y según la Capacidad Agrológica se ubica en el Tipo IV (Arable, muy severas limitaciones en la selección de plantas, requiere un manejo muy cuidadoso o ambas cosas).

Técnico responsable: **Cristian Cedeño**

Fecha de respuesta: 8 DE JULIO DE 2024

Adj; Mapa
aodgc/crc

CC: Departamento de Geomática.


PROVINCIA DE PANAMÁ, DISTRITO DE PANAMÁ, CORREGIMIENTO DE
SAN FRANCISCO - VERIFICACIÓN DE COORDENADAS DEL
PROYECTO "CONSTRUCCIÓN DE MEJORAS A LA LÍNEA DE CONDUCCIÓN DEL
CORREGIMIENTO DE SAN FRANCISCO – EXTENSIÓN PUNTA PACÍFICA"



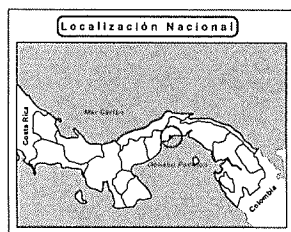
Notas:

1. Los puntos generados se verificó con base a las coordenadas suministradas.
2. De acuerdo con la Cobertura Boscosa y Uso de Suelo 2012, los puntos se ubican la mayor parte en la categoría de área poblada.
3. Los puntos se ubica fuera de los límites de áreas protegidas y uso propuesto -Ley 21.

Escala 1:20,000



LEYENDA



- Construcción de mejoras a la Línea de Conducción
- Lugares Poblados 2010
- Red vial
- Ríos y quebradas
- Cuenca Hidrográfica No. 142, Ríos entre el Calmito y el Juan Díaz
- Límites de corregimientos
- Límite de Capacidad Agrológica

Cobertura Boscosa y Uso del Suelo, año 2012
Aforamiento rocoso y tierra desnuda

- Infraestructura
- Superficie de agua
- Área poblada

Sistema de Referencia Espacial:
Sistema Geodésico Mundial de 1984
Proyección Universal Transversal de Mercator
Zona 17 Norte

Ministerio de Ambiente
Dirección de Información Ambiental
Departamento de Geomática

Fuentes:
- Instituto Nacional de Estadística y Censo
- Ministerio de Ambiente
- Imagen ESRI
- Solicitud DRPM-IF-111-2024 - Cat1