


FOTOGRAFÍAS DEL ÁREA DEL PROYECTO




Vista del área de Influencia Directa donde se ubicará el Proyecto.




Vista del área de Influencia Directa donde se ubicará el Proyecto.



Vista de área colindante donde se ubicará el Proyecto – Área Costera.



Vista del área colindante donde se ubicará el Proyecto – Área Costera.




Vía de Circulación Colindante al Proyecto – Calle Tomás Gabriel Duque.



Área Colindante al Proyecto - Parque Marino Ignacio de Jesús (Nacho) Valdés.



Edificios Colindantes al Proyecto ubicados en Área Costera.





Muestreo de Calidad de Agua Superficial.

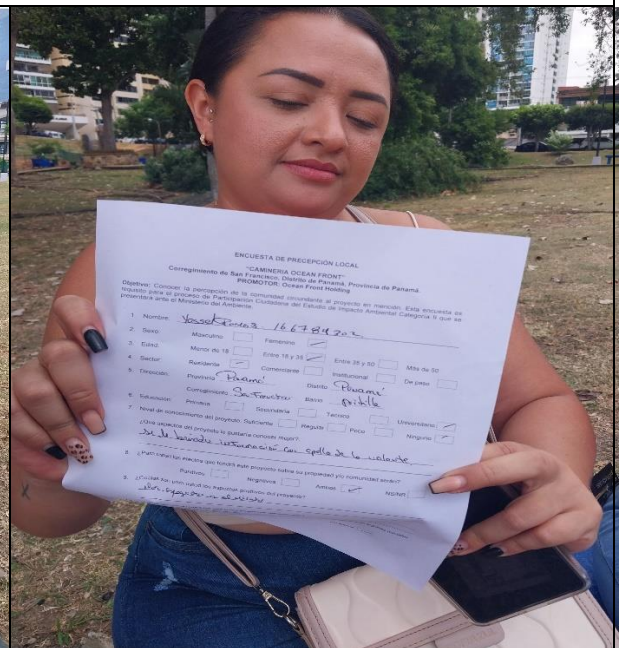



Vegetación del Área Colindante al Proyecto – Parque Marino Ignacio de Jesús (Nacho) Valdés.

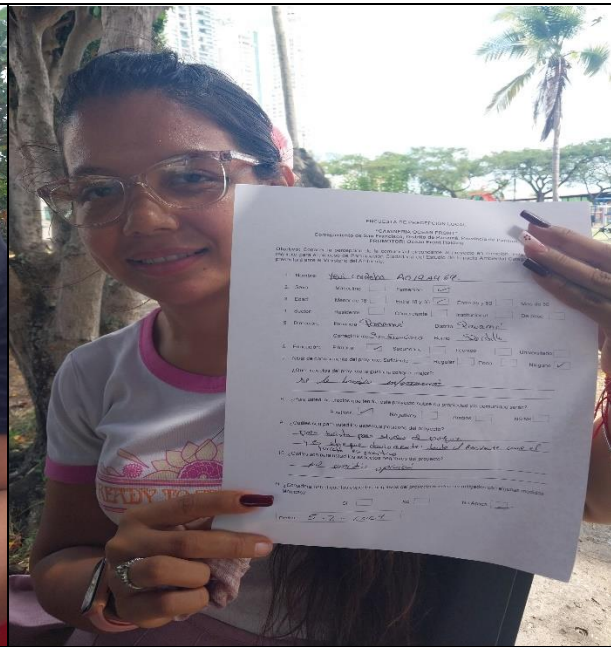
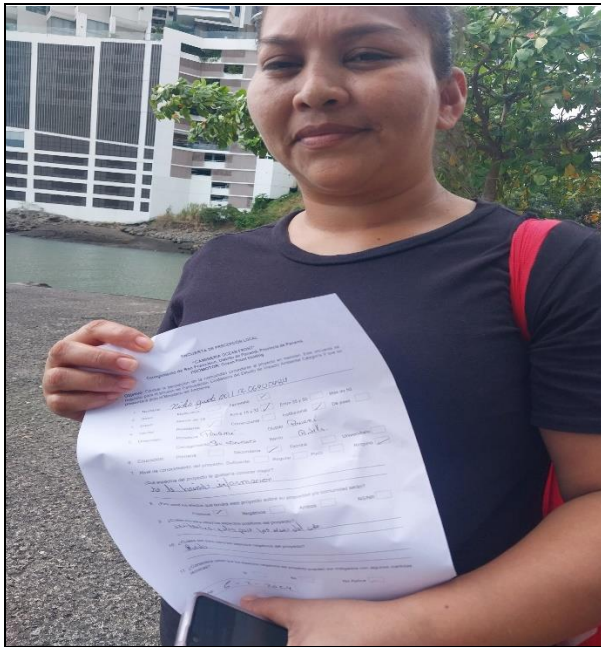
**FOTOGRAFÍAS DE PERSONAS
ENCUESTADAS PARA PARTICIPACIÓN
CIUDADANA**



Personas Encuestadas para la Participación Ciudadana.



Personas Encuestadas para la Participación Ciudadana.



Personas Encuestadas para la Participación Ciudadana.



Área de aplicación de Encuestas –
Parque Marino Ignacio de Jesús
(Nacho) Valdés.



Área de aplicación de Encuestas –
Edificio Sea Point