

INFORME TÉCNICO DE INSPECCIÓN No. 026-2024.

I. DATOS GENERALES:

PROYECTO:	MOVIMIENTO Y NIVELACIÓN DE TERRENO PARA DISEÑO DE FUTURO RESIDENCIAL.		Categoría:	I
PROMOTOR:	AGROGANADERA SANTA TERESA S.A			
REPRESENTANTE LEGAL:	CORALIA GUIME DE GRAZIADEI			
LOCALIZACIÓN DEL PROYECTO:	COMUNIDAD DE LA IGUANA, CORREGIMIENTO DE LOS ALGARROBOS, DISTRITO DE SANTIAGO, PROVINCIA DE VERAGUAS			
FECHA DE INSPECCIÓN:	10 DE JUNIO DE 2024			
FECHA DEL INFORME:	13 DE JUNIO DE 2024			
PARTICIPANTES:	ERVIN ROMERO	TÉCNICO EVALUADOR DE LA SECCIÓN DE EVALUACIÓN DE IMPACTO AMBIENTAL	MINISTERIO DE AMBIENTE	DE
	ALVARO SANCHEZ			
	JUAN NUÑEZ	EMPRESA PROMOTORA		

II. OBJETIVO:

Verificar las características del área propuesta para el desarrollo del proyecto, según lo indicado en el Estudio de Impacto Ambiental, en cuanto al medio físico, biológico y coordenadas de ubicación del polígono del proyecto.

III.BREVE DESCRIPCIÓN DEL PROYECTO:


El Proyecto “MOVIMIENTO Y NIVELACIÓN DE TERRENO PARA DISEÑO DE FUTURO RESIDENCIAL” consiste en la nivelación de un terreno que tendrá un corte de 163,106.96 m³ y un relleno de 95, 419.66 m³, el sobrante sería de 67,687.3 m³ de material con capa vegetal que se depositará en la zonas donde futuramente serán las áreas verdes del proyecto residencial que se desarrollará en otro EsIA. El proyecto se ubica en el corregimiento de Los Algarrobos, distrito de Santiago, provincia de Veraguas y comprende dos fincas registradas con Folio Real 30421521 de 5 Has 6496 m²+29d m² con Código de Ubicación 9908 y el Folio Real No.30421120, con Código de Ubicación 9908 con superficie de 8 Has 368 m²+56d m² de la sección de Registro Público de Panamá cuyo titular es el señor Italo Donato Graziadei de Gracia. Entre ambas representan una superficie de 13 Has 6864 m²+85dm² y de los cuales solo se utilizará 11 Has +41m² para los trabajos de movimiento y nivelación de suelo.


IV.DESARROLLO DE LA INSPECCIÓN:


Siendo las 9:00 a.m. del día 10 de junio del 2024, personal de la Sección de Evaluación de Impacto Ambiental y personal en representación de la empresa promotora del Es.I.A., llegamos al área del proyecto objeto de inspección, en donde realizamos previamente un conversatorio al respecto, se toman coordenadas en el lugar y evidencias fotográficas que sustentan el presente informe.


V. RESULTADOS Y OBSERVACIONES DE LA INSPECCIÓN:

- ✓ El proyecto se ubica en el Corregimiento de Los Algarrobos, Distrito de Santiago, Provincia de Veraguas.
- ✓ El área útil del proyecto es de 11 Ha, 41.m²
- ✓ El área del proyecto se encuentra dentro de la cuenca N°120 (Rio San Pedro), y presenta como fuente hídrica principal la Quebrada Los Barbudos que su vez reciben aporte de dos (2) cursos de agua denominados flujo de agua su superficial, estos cuerpos de agua no fueron señalados en el Estudio de Impacto Ambiental.

<p>E 496292</p> <p>N 897056</p>	 <p><i>Ilustración No.2 Vista de la Quebrada Los Barbudos.</i> <i>Fuente Inspección realizada el 10/06/2024.</i></p>
---------------------------------	--

<p>Coordenada de ubicación UTM (WGS-84):</p>	<p>Imágenes Tomadas en el sitio</p>
<p>E 496182</p> <p>N 896853</p>	 <p><i>Ilustración No. 3. Curso de agua, que no fue delimitado.</i> <i>Fuente Inspección realizada el 10/06/2024.</i></p>

<p>E 496155 N 896923</p>	<div><p>06/10/2024 09:53:57 17P 496155 896923 Altitud: 118.8m Velocidad: 1.5km/h</p></div> <p><i>Ilustración No.4 Vista de la Quebrada Los Barbudos.</i> <i>Fuente Inspección realizada el 10/06/2024.</i></p>
------------------------------	---

<p>Coordenada de ubicación UTM (WGS-84):</p>	<p>Imágenes Tomadas en el sitio</p>
<p>E 496099 N 897181</p>	<div><p>06/10/2024 10:44:01 17P 496099 897181 Altitud: 138.1m Velocidad: 0.8km/h</p></div> <p><i>Ilustración No. 5. Árboles en cerca medianera.</i> <i>Fuente Inspección realizada el 10/06/2024.</i></p>

E 496214
N 896834



*Ilustración No.6 Vista del área del proyecto.
Fuente Inspección realizada el 10/06/2024.*

VII.

IMAGEN DE INSPECCIÓN REALIZADA AL
PROYECTO “MOVIMIENTO Y NIVELACION DE TERRENO PARA DISEÑO DE
FUTURO RESIDENCIAL”



VIII.

Ilustración N° 7: Se muestra una vista general del proyecto, con sus 3 polígonos, curso de agua principal y dos tributarios.

Vista satelital del proyecto tomada del Software Google Earth.

Fuente: Google earth-2024.

IX. CONCLUSIONES:

Como resultado de la inspección ocular y las observaciones de campo aportadas por el equipo evaluador, se concluye que:

- ✓ El proyecto se ubica en el Corregimiento de Los Algarrobos, Distrito de Santiago, Provincia de Veraguas.
- ✓ El polígono uno (1) del proyecto colinda con la vía principal hacia Soná.
- ✓ El proyecto se encuentra dentro de la cuenca No. 120 correspondiente al Río San Pedro, y tiene como cuerpo de agua principal la quebrada Los Barbudos.
- ✓ Se observaron dos (2) cursos de agua (flujo sub-superficial) que aportan a la quebrada Los Barbudos.
- ✓ En el área del proyecto se evidencia gramínea, pasto del genero brachiaria, arboles de especies nativas como espavé, nance, laurel, guácimo, roble, corotú, cigua, harino, marañón, cedro amargo, macano, guabito de rio, balo, carate, palmas y algunas especies arbustivas.
- ✓ De acuerdo a la información de cobertura y uso de suelo el área de proyecto corresponde a pasto y bosque latifoliado mixto secundario.
- ✓ En el área del proyecto se evidenciaron dos sitios por donde pasan vehículos (quebrada Los Barbudos). Según el promotor, no se realizará obras civiles por lo cual no se va afectar el cauce.

Elaborado por:

ING. ERVIN ROMERO

Técnico de la Sección Evaluación de Impacto Ambiental
Mi Ambiente - Veraguas



CONSEJO TÉCNICO NACIONAL
DE AGRICULTURA
ERVIN ORIEL ROMERO
ING. EN DES. SOCIO
ECONÓMICO Y AMBIENTE
IDONEIDAD: 7.880-15 *

Revisado por:

ING. ALVARO SANCHEZ

Jefe de la Sección de Evaluación de Impacto Ambiental
Mi Ambiente - Veraguas



CONSEJO
DE
ALVARO SANCHEZ
MGTER. EN C. AMBIENTAL
CI/ENF. M. REC. NAT.
IDONEIDAD: 5,048-04-M12*

Expediente AB/AS/eromero