

- 14.4.1.5. Copia de Autorización de Geovanny Cortes y Carlos De León\_ Desvió Temp. 1.**
- 14.4.1.6. Copia de Autorización de Geovanny Cortes\_ Desvió Temp. 2.**
- 14.4.1.7. Copia de Autorización de Virgilio Samaniego \_ Desvió Temp. 3.**
- 14.4.1.8. Copia de Autorización de los Sucesores Legales de Leandro De León Cárdenas (q.e.p.d.), \_ Desvió Temp. 4.**



## REHABILITACIÓN DE CALLES EN EL DISTRITO DE LOS SANTOS



### FORMULARIO DE AUTORIZACIÓN PARA DESVIO TEMPORAL

Fecha: 17 de junio de 2024

Proyecto: “REHABILITACIÓN DE CALLES EN EL DISTRITO DE LOS SANTOS (REHABILITACIÓN CALLE QDA. GRANDE (EL BIJAO)-CAÑA BRAVA-COLÓN-RASCADOR-SAN LUIS; CALLE INTERNA RAMAL L.I CAMINO QDA. GRANDE-COLÓN-RASCADOR-SAN LUIS).”


Nosotros (a), **Geovanny De La Cruz Cortés Escobar** con cédula: **7-106-187**, y **Carlos De León Gutiérrez** con cédula: **7-48-538**, autorizamos al MINISTERIO DE OBRAS PÚBLICAS y al CONSORCIO IR LOS SANTOS, a definir un alineamiento temporal dentro de nuestra propiedad definida con Folio Real No 6410 y 23216 y códigos de ubicación 7207 y 7213, ubicada en la comunidad de Colón, corregimiento de La Villa de Los Santos, distrito de Los Santos, provincia de Los Santos.

El Consorcio notificará al propietario que, una vez terminada la estructura para la cual se definió el desvío, aplicará en el sitio las medidas ambientales respectivas, de acuerdo con lo establecido entre las partes, con el aval de cierre del Promotor Estatal (MOP).

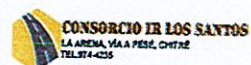
Lo sucesivo después de esta entrega no será responsabilidad de la Empresa Contratista.

Coordenadas UTM Datum WGS84 de Referencia del desvío a utilizar:		
Estación	Norte	Este
0k+000.00	871977.861	555663.456
0k+010.00	871970.711	555656.464
0k+020.00	871963.917	555649.49
0k+030.00	871959.421	555640.259
0k+040.00	871955.985	555630.868
0k+050.00	871952.604	555621.457
0k+060.00	871951.163	555611.598
0k+070.00	871951.290	555601.599
0k+071.82	871951.290	555599.780





REHABILITACIÓN DE CALLES EN EL  
DISTRITO DE LOS SANTOS, PROVINCIA  
DE LOS SANTOS.




Firma: Carlos P. Flores  
Cédula: 7-48-538

Hago constar que he cotejado \_\_\_\_\_ firmado  
por \_\_\_\_\_ en este documento, con la(s) que  
aparece(n) en su(s) documento(s) de identidad  
personal e en su(s) fotocopia(s), y en mi opinión  
son similares, por lo que la(s) considero  
auténtica(s).

Carlos P. Flores  
7-48-538

Herrera, 19 JUN 2024

Testigo [Firma] Testigo [Firma]  
Fdo. Rita Gaitán, Notaria Jefe  
Notaría Pública de Herrera











Yo Licda Rita Berilda Huerta Solís, Notaria  
Pública del Circuito de Herrera con cédula  
6-82-443 hago constar que he cotejado este  
documento con una fotocopia presentada para su  
comparación y admito que es su fiel reproducción.

Herrera, **19 JUN 2024**

 Testigo

 Testigo

  
Licda Rita Berilda Huerta Solís  
Notaria Pública de Herrera







REHABILITACIÓN DE CALLES EN EL  
DISTRITO DE LOS SANTOS, PROVINCIA  
DE LOS SANTOS.



Firma: Jenny De La Cruz  
Cédula: 7-106-187

... luego constar que ha cotejado \_\_\_\_\_ firma(s)  
plasmada(s) en este documento, con la(s) que  
aparece(n) en su(s) documento(s) de identidad  
personal o en su(s) fotocopia(s), y en su opinión  
son similares, por lo que la(s) considere  
auténtica(s).

Jenny De La Cruz  
Cortés Escobar

7-106-187


Memoria, \_\_\_\_\_

19 JUN 2024

Testigo

Testigo

Linda Ríos Salas  
Notaria Pública de Herrera











Yo Licda Rita Betilde Huerfano Solis Notaria  
Pública del Circuito de Herrera con cédula  
6-82-443 hago constar que he cotejado este  
documento con una fotocopia presentada para su  
comparación, y admito que es su fiel reproducción

Herrera, **19 JUN 2024**

  
Testigo

  
Testigo

  
**Licda Rita Betilde Huerfano Solis**  
Notaria Pública de Herrera







## Registro Público de Panamá

FIRMADO POR: ANGELA MARIA  
SAMANIEGO CENTELLA  
FECHA: 2024.06.14 10:19:14 -05:00  
MOTIVO: SOLICITUD DE PUBLICIDAD  
LOCALIZACION: HERRERA, PANAMA

### CERTIFICADO DE PROPIEDAD

#### DATOS DE LA SOLICITUD

ENTRADA 236968/2024 (0) DE FECHA 06/13/2024.

#### DATOS DEL INMUEBLE

(INMUEBLE) LOS SANTOS CÓDIGO DE UBICACIÓN 7201, FOLIO REAL Nº 6410 (F)  
CORREGIMIENTO LOS SANTOS, DISTRITO LOS SANTOS, PROVINCIA LOS SANTOS  
CON UNA SUPERFICIE ACTUAL O RESTO LIBRE DE 11 ha 4000 m<sup>2</sup>  
CON UN VALOR DE B/.1,000.00 ( MIL BALBOAS)  
MEDIDAS Y COLINDANCIAS: NORTE: CAMINO DE LOS SANTOS A COCOBÓ TERRENO DE CELESTINO DE LEON;  
SUR: CAMINO DE LA MINA A COLÓN; ESTE: TERRENO DE CELESTINO DE LEÓN; OESTE: CAMINO DE LOS SANTOS  
A COCOBÓ.

#### TITULAR(ES) REGISTRAL(ES)

GEOVANNY DE LA CRUZ CORTEZ ESCOBAR (CÉDULA 7-106-187) TITULAR DE UN DERECHO DE PROPIEDAD

#### GRAVÁMENES Y OTROS DERECHOS REALES VIGENTES

**CONSTITUCIÓN DE HIPOTECA DE BIEN INMUEBLE:** DADA EN DADA EN PRIMERA HIPOTECA Y ANTICRESIS  
HIPOTECA Y ANTICRESIS A FAVOR DE BANCO DE DESARROLLO AGROPECUARIO POR LA SUMA DECINCO MIL  
BALBOAS (B/.5,000.00) POR UN PLAZO DE 8 AÑOS , LIMITACIONES DEL DOMINIO LIMITACION DE  
DOMINIOSEGÚN CONSTA INSCRITO AL ASIENTO 1 DEL FOLIO (INMUEBLE) LOS SANTOS CÓDIGO DE UBICACIÓN  
7201, FOLIO REAL Nº 6410 (F) EN LA ENTRADA NÚMERO 447908 DE FECHA 11/06/2018. OBSERVACIONES:  
DADA EN PRIMERA HIPOTECA Y ANTICRESIS CON LIMITACION DE DOMINIO ESTA FINCA A FAVOR DE EL BANCO  
DE DESARROLLO AGROPECUARIO POR LA SUMA DE B/.5,000.00 CON UN PLAZO DE OCHO (8) AÑOS, A UN  
INTERES DEL 2% SOBRE SALDOS DEL PRESTAMO. PLAN DE INVERSION: (RUBRO 303) EQUIPO Y MAQUINARIA  
COMPRA DE INSUMO, CONSTRUCCION DE CANAL, ABREVADERO, MINI REPRESA.....FICHA 614794.  
DOCUMENTO 2655857. ASIENTO 149910. TOMO 2014 DEL DIARIO....INSCRITO AL ASIENTO 1, EL 11/06/2018,  
EN LA ENTRADA 447908/2018 (0)

**AUMENTO DEL MONTO DE HIPOTECA INMUEBLE:** LOS DATOS QUE HAN SIDO MODIFICADOS EN LA  
HIPOTECA VIGENTE SON NUEVA CUANTÍA DE LA HIPOTECA TREINTA Y SIETE MIL BALBOAS (B/.37,000.00);  
OBSERVACIONES MANTIENE Y AUMENTA LA PRIMERA HIPOTECA Y ANTICRESIS A FAVOR DEL BANCO DE  
DESARROLLO AGROPECUARIO DE LA SUMA DE B/.5,000.00 A B/.37,000.00. INSCRITO AL ASIENTO 2, EL  
04/05/2019, EN LA ENTRADA 124488/2019 (0).

#### ENTRADAS PRESENTADAS QUE SE ENCUENTRAN EN PROCESO

NO HAY ENTRADAS PENDIENTES .

**LA PRESENTE CERTIFICACIÓN SE OTORGA EN PANAMÁ EL DÍA JUEVES, 13 DE JUNIO DE 2024 2:39 P. M., POR  
EL DEPARTAMENTO DE CERTIFICADOS DEL REGISTRO PÚBLICO DE PANAMÁ, PARA LOS EFECTOS LEGALES A  
QUE HAYA LUGAR.**

**NOTA: ESTA CERTIFICACIÓN PAGÓ DERECHOS POR UN VALOR DE 30.00 BALBOAS CON EL NÚMERO DE  
LIQUIDACIÓN 1404654732**



Valide su documento electrónico a través del CÓDIGO QR impreso en el pie de página  
o a través del Identificador Electrónico: 0A69F1B6-1241-4606-892F-7F5C40633CDB  
Registro Público de Panamá - Vía España, frente al Hospital San Fernando  
Apartado Postal 0830 - 1596 Panamá, República de Panamá - (507)501-6000





## Registro Público de Panamá

FIRMADO POR: ANGELA MARIA  
SAMANIEGO CENTELLA  
FECHA: 2024.06.13 15:24:27 -05:00  
MOTIVO: SOLICITUD DE PUBLICIDAD  
LOCALIZACION: HERRERA, PANAMA

### CERTIFICADO DE PROPIEDAD

#### DATOS DE LA SOLICITUD

ENTRADA 236956/2024 (0) DE FECHA 06/13/2024.

#### DATOS DEL INMUEBLE

(INMUEBLE) LOS SANTOS CÓDIGO DE UBICACIÓN 7213, FOLIO REAL Nº 23216 (F)  
CORREGIMIENTO LA VILLA DE LOS SANTOS, DISTRITO LOS SANTOS, PROVINCIA LOS SANTOS  
CON UNA SUPERFICIE INICIAL DE 2 ha 7053 m<sup>2</sup>  
UN VALOR DE TERRENO DE B/.18.00 (DIECIOCHO BALBOAS)  
MEDIDAS Y COLINDANCIAS: NORTE : CAMINO DE LA FABIANA A COLON, CAMINO DE SAN AGUSTIN A SAN LUIS  
SUR : ODILIA CASTILLO DE GRACIA, LEANDRO CARDENAS ESTE : CAMINO DE LA FABIANA A COLON OESTE :  
ODILIA CASTILLO DE GRACIA.  
PLANO NO.7555087030015.

#### TITULAR(ES) REGISTRAL(ES)

CARLOS DE LEON GUTIERREZ (CÉDULA 7-48-538) TITULAR DE UN DERECHO DE PROPIEDAD

#### GRAVÁMENES Y OTROS DERECHOS REALES VIGENTES

**RESTRICCIONES:** ESTA ADJUDICACION QUEDA SUJETA A LAS RESTRICCIONES LEGALES DEL CODIGO AGRARIO, CODIGO ADMINISTRATIVO, LEY 1 DEL 3 DE FEBRERO DE 1994, LEY 41 DEL 1 DE JULIO DE 1998 DE AUTORIDAD NACIONAL DEL AMBIENTE, DECRETO DE GABINETE, DECRETO DE GABINETE 35 DEL 6 DE FEBRERO DE 1969, Y DEMAS DISPOSICIONES QUE LE SEAN APLICABLES. PARA MAS DETALLES VEASE DOCUMENTO DIGITALIZADO REDI 303564.

#### ENTRADAS PRESENTADAS QUE SE ENCUENTRAN EN PROCESO

NO HAY ENTRADAS PENDIENTES.

**LA PRESENTE CERTIFICACIÓN SE OTORGA EN PANAMÁ EL DÍA JUEVES, 13 DE JUNIO DE 2024 1:44 P. M., POR EL DEPARTAMENTO DE CERTIFICADOS DEL REGISTRO PÚBLICO DE PANAMÁ, PARA LOS EFECTOS LEGALES A QUE HAYA LUGAR.**

**NOTA: ESTA CERTIFICACIÓN PAGÓ DERECHOS POR UN VALOR DE 30.00 BALBOAS CON EL NÚMERO DE LIQUIDACIÓN 1404654741**



Valide su documento electrónico a través del CÓDIGO QR impreso en el pie de página  
o a través del Identificador Electrónico: BA5290D0-35BE-4202-A668-74683F6A095D  
Registro Público de Panamá - Vía España, frente al Hospital San Fernando  
Apartado Postal 0830 - 1596 Panamá, República de Panamá - (507)501-6000





## REHABILITACIÓN DE CALLES EN EL DISTRITO DE LOS SANTOS



### FORMULARIO DE AUTORIZACIÓN PARA DESVIO TEMPORAL

Fecha: 17 de junio de 2024

Proyecto: “REHABILITACIÓN DE CALLES EN EL DISTRITO DE LOS SANTOS (REHABILITACIÓN CALLE QDA. GRANDE (EL BIJAO)-CAÑA BRAVA-COLÓN-RASCADOR-SAN LUIS; CALLE INTERNA RAMAL L.I CAMINO QDA. GRANDE-COLÓN-RASCADOR-SAN LUIS).”

Yo, **Geovanny De La Cruz Cortés Escobar** con cédula: **7-106-187**, autorizo al MINISTERIO DE OBRAS PÚBLICAS y al CONSORCIO IR LOS SANTOS, a definir un alineamiento temporal dentro de mi propiedad definida con Folio Real No 6410 y código de ubicación 7201, ubicada en la comunidad de Colón, corregimiento de La Villa de Los Santos, distrito de Los Santos, provincia de Los Santos.

El Consorcio notificará al propietario que, una vez terminada la estructura para la cual se definió el desvío, aplicará en el sitio las medidas ambientales respectivas, de acuerdo con lo establecido entre las partes, con el aval de cierre del Promotor Estatal (MOP).

Lo sucesivo después de esta entrega no será responsabilidad de la Empresa Contratista.

Coordenadas UTM Datum WGS84 de Referencia del desvío a utilizar:		
Estación	Norte	Este
0k+000.00	871896.905	555479.025
0k+010.00	871889.758	555472.032
0k+020.00	871886.015	555463.118
0k+030.00	871886.833	555453.152
0k+040.00	871888.465	555443.301
0k+050.00	871891.211	555433.685
0k+053.88	871892.28	555429.957








REHABILITACIÓN DE CALLES EN EL  
DISTRITO DE LOS SANTOS, PROVINCIA  
DE LOS SANTOS.



Firma: Yanny De La Cruz  
Cédula: 7-106-187

...hago constar que he cotejado (1) firma(s)  
firmada(s) en este documento, con la(s) que  
aparece(n) en su(s) documento(s) de identidad  
personal o en su(s) fotocopia(s), y en mi opinión  
son similares, por lo que la(s) considero  
auténtica(s).  
Georgina de la Cruz  
Escobar 7-106-187  
Herrera, 9 JUN 2024  
Testigo 2  
Shad. Rita Patricia Gloria Solís  
Ministra Pública de Herrera



79 JUN 2024






Yo LICDA. RITA BELEN HUERTA SOLIS, Notaria  
Pública del Circuito de Herrera con cédula  
6-82-443 hago constar que he cotejado este  
documento con una fotocopia presentada para su  
comparación, y admito que es su fiel reproducción.

Herrera, 19 JUN 2024

X Testigo 8 Testigo

Licda. Rita Belén Huerta Solís  
Notaria Pública de Herrera







## Registro Público de Panamá

FIRMADO POR: ANGELA MARIA  
SAMANIEGO CENTELLA  
FECHA: 2024.06.14 10:19:14 -05:00  
MOTIVO: SOLICITUD DE PUBLICIDAD  
LOCALIZACION: HERRERA, PANAMA

### CERTIFICADO DE PROPIEDAD

#### DATOS DE LA SOLICITUD

ENTRADA 236968/2024 (0) DE FECHA 06/13/2024.

#### DATOS DEL INMUEBLE

(INMUEBLE) LOS SANTOS CÓDIGO DE UBICACIÓN 7201, FOLIO REAL Nº 6410 (F)  
CORREGIMIENTO LOS SANTOS, DISTRITO LOS SANTOS, PROVINCIA LOS SANTOS  
CON UNA SUPERFICIE ACTUAL O RESTO LIBRE DE 11 ha 4000 m<sup>2</sup>  
CON UN VALOR DE B/.1,000.00 ( MIL BALBOAS)  
MEDIDAS Y COLINDANCIAS: NORTE: CAMINO DE LOS SANTOS A COCOBÓ TERRENO DE CELESTINO DE LEON;  
SUR: CAMINO DE LA MINA A COLÓN; ESTE: TERRENO DE CELESTINO DE LEÓN; OESTE: CAMINO DE LOS SANTOS  
A COCOBÓ.

#### TITULAR(ES) REGISTRAL(ES)

GEOVANNY DE LA CRUZ CORTEZ ESCOBAR (CÉDULA 7-106-187) TITULAR DE UN DERECHO DE PROPIEDAD

#### GRAVÁMENES Y OTROS DERECHOS REALES VIGENTES

**CONSTITUCIÓN DE HIPOTECA DE BIEN INMUEBLE:** DADA EN DADA EN PRIMERA HIPOTECA Y ANTICRESIS  
HIPOTECA Y ANTICRESIS A FAVOR DE BANCO DE DESARROLLO AGROPECUARIO POR LA SUMA DECINCO MIL  
BALBOAS (B/.5,000.00) POR UN PLAZO DE 8 AÑOS , LIMITACIONES DEL DOMINIO LIMITACION DE  
DOMINIOSEGÚN CONSTA INSCRITO AL ASIENTO 1 DEL FOLIO (INMUEBLE) LOS SANTOS CÓDIGO DE UBICACIÓN  
7201, FOLIO REAL Nº 6410 (F) EN LA ENTRADA NÚMERO 447908 DE FECHA 11/06/2018. OBSERVACIONES:  
DADA EN PRIMERA HIPOTECA Y ANTICRESIS CON LIMITACION DE DOMINIO ESTA FINCA A FAVOR DE EL BANCO  
DE DESARROLLO AGROPECUARIO POR LA SUMA DE B/.5,000.00 CON UN PLAZO DE OCHO (8) AÑOS, A UN  
INTERES DEL 2% SOBRE SALDOS DEL PRESTAMO. PLAN DE INVERSION: (RUBRO 303) EQUIPO Y MAQUINARIA  
COMPRA DE INSUMO, CONSTRUCCION DE CANAL, ABREVADERO, MINI REPRESA.....FICHA 614794.  
DOCUMENTO 2655857. ASIENTO 149910. TOMO 2014 DEL DIARIO....INSCRITO AL ASIENTO 1, EL 11/06/2018,  
EN LA ENTRADA 447908/2018 (0)

**AUMENTO DEL MONTO DE HIPOTECA INMUEBLE:** LOS DATOS QUE HAN SIDO MODIFICADOS EN LA  
HIPOTECA VIGENTE SON NUEVA CUANTÍA DE LA HIPOTECA TREINTA Y SIETE MIL BALBOAS (B/.37,000.00);  
OBSERVACIONES MANTIENE Y AUMENTA LA PRIMERA HIPOTECA Y ANTICRESIS A FAVOR DEL BANCO DE  
DESARROLLO AGROPECUARIO DE LA SUMA DE B/.5,000.00 A B/.37,000.00. INSCRITO AL ASIENTO 2, EL  
04/05/2019, EN LA ENTRADA 124488/2019 (0).

#### ENTRADAS PRESENTADAS QUE SE ENCUENTRAN EN PROCESO

NO HAY ENTRADAS PENDIENTES .

LA PRESENTE CERTIFICACIÓN SE OTORGA EN PANAMÁ EL DÍA JUEVES, 13 DE JUNIO DE 2024 2:39 P. M., POR  
EL DEPARTAMENTO DE CERTIFICADOS DEL REGISTRO PÚBLICO DE PANAMÁ, PARA LOS EFECTOS LEGALES A  
QUE HAYA LUGAR.

NOTA: ESTA CERTIFICACIÓN PAGÓ DERECHOS POR UN VALOR DE 30.00 BALBOAS CON EL NÚMERO DE  
LIQUIDACIÓN 1404654732



Valide su documento electrónico a través del CÓDIGO QR impreso en el pie de página  
o a través del Identificador Electrónico: 0A69F1B6-1241-4606-892F-7F5C40633CDB  
Registro Público de Panamá - Vía España, frente al Hospital San Fernando  
Apartado Postal 0830 - 1596 Panamá, República de Panamá - (507)501-6000





## REHABILITACIÓN DE CALLES EN EL DISTRITO DE LOS SANTOS



### FORMULARIO DE AUTORIZACIÓN PARA DESVIO TEMPORAL

Fecha: 17 de junio de 2024

Proyecto: "REHABILITACIÓN DE CALLES EN EL DISTRITO DE LOS SANTOS (REHABILITACIÓN CALLE QDA. GRANDE (EL BIJAO)-CAÑA BRAVA-COLÓN-RASCADOR-SAN LUIS; CALLE INTERNA RAMAL L.I CAMINO QDA. GRANDE-COLÓN-RASCADOR-SAN LUIS)."

Yo, **Virgilio Samaniego Gutiérrez** con cédula: **7-30-218**, autorizo al MINISTERIO DE OBRAS PÚBLICAS y al CONSORCIO IR LOS SANTOS a definir un alineamiento temporal dentro de mi propiedad definida con Folio Real No 23349 y código de ubicación 7213 ubicada en la comunidad de El Rascador, corregimiento de La Villa de Los Santos, distrito de Los Santos, provincia de Los Santos.

El Consorcio notificará al propietario que, una vez terminada la estructura para la cual se definió el desvío, aplicará en el sitio las medidas ambientales respectivas, de acuerdo con lo establecido entre las partes, con el aval de cierre del Promotor Estatal (MOP).

Lo sucesivo después de esta entrega no será responsabilidad de la Empresa Contratista.

Coordenadas UTM Datum WGS84 de Referencia del desvío a utilizar:		
Estación	Norte	Este
0k+000.00	869566.883	553776.216
0k+010.00	869561.543	553767.761
0k+020.00	869554.976	553760.287
0k+030.00	869546.247	553755.504
0k+040.00	869536.933	553751.864
0k+050.00	869527.326	553749.125
0k+060.00	869517.409	553747.925
0k+070.00	869507.411	553748.000
0k+075.66	869501.755	553748.110





REHABILITACIÓN DE CALLES EN EL  
DISTRITO DE LOS SANTOS, PROVINCIA  
DE LOS SANTOS.



Firma: \_\_\_\_\_

Cédula: \_\_\_\_\_



*Amigo Diego Solano a cargo*

*Manzanera 7.84-959*

Yo, CERTIFICO que la firma de este documento fue  
plasmada en mi presencia por

*Diego Solano 7-705-2221*  
A RUCGO DE

*Diego Samaniego 7-30-218*  
Quien declara que no puede firmar o consta que no firma

Herrera, 19 JUN 2024

Testigo *[Signature]* Testigo *[Signature]*

Licda. Rita Betilda García Soto,  
Notaria Pública de Herrera












**REPÚBLICA DE PANAMÁ**  
**TRIBUNAL ELECTORAL**

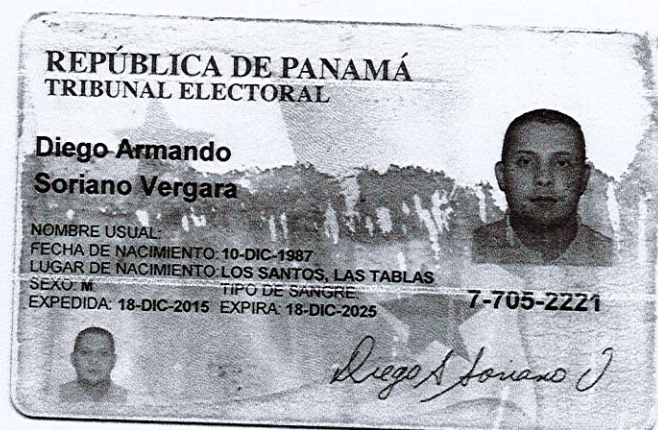
**Martina Evelia**  
**Samaniego Diaz**

NOMBRE USUAL:  
FECHA DE NACIMIENTO: 29-ENE-1958  
LUGAR DE NACIMIENTO: LOS SANTOS, LOS SANTOS  
SEXO: F TIPO DE SANGRE: O+  
EXPEDIDA: 21-DIC-2016 EXPIRA: 21-DIC-2026

7-84-959







yo, Licda Rita Berilda Huerta Solís, Notaria  
Pública del Circuito de Herrera con cédula  
6-82-443, hago constar que he cotejado este  
documento con la fotocopia presentada para su  
comparación, y admito que es una fiel reproducción

Herrera,

19 JUN 2024

  
Testigo

  
Testigo

  
Licda Rita Berilda Huerta Solís  
Notaria Pública de Herrera







## Registro Público de Panamá

FIRMADO POR: ANGELA MARIA  
SAMANIEGO CENTELLA  
FECHA: 2024.06.14 11:25:54 -05:00  
MOTIVO: SOLICITUD DE PUBLICIDAD  
LOCALIZACION: HERRERA, PANAMA

### CERTIFICADO DE PROPIEDAD

#### DATOS DE LA SOLICITUD

ENTRADA 236996/2024 (0) DE FECHA 06/13/2024.

#### DATOS DEL INMUEBLE

(INMUEBLE) LOS SANTOS CÓDIGO DE UBICACIÓN 7213, FOLIO REAL Nº 23349 (F)  
CORREGIMIENTO LA VILLA DE LOS SANTOS, DISTRITO LOS SANTOS, PROVINCIA LOS SANTOS  
CON UNA SUPERFICIE ACTUAL O RESTO LIBRE DE 33 ha 4844 m<sup>2</sup>  
CON UN VALOR DE B/.204.00 (DOSCIENTOS CUATRO BALBOAS)  
MEDIDAS Y COLINDANCIAS: NORTE: JEREMIAS GUTIERREZ PALMA, CAMINO DE CIENEGA LARGA A EL  
RASCADOR; SUR: VIRGILIO SAMANIEGO GUTIERRES, JEREMIAS GUTIERREZ PALMA, CAMINO DE SAN AGUSTIN A  
SAN LUIS ;ESTE: CAMINO DE SAN AGUSTIN A SAN LUIS, CAMINO DE CIENEGA LARGA A EL RASCADOR ;OESTE:  
JEREMIAS GUTIERREZ PALMA, JEREMIAS GUTIERREZ PALMA.  
NÚMERO DE PLANO: 7550086510001.

#### TITULAR REGISTRAL

VIRGILIO SAMANIEGO GUTIERREZ (CÉDULA 7-30-218) TITULAR DE UN DERECHO DE PROPIEDAD

#### GRAVÁMENES Y OTROS DERECHOS REALES VIGENTES

**RESTRICCIONES:** ESTA ADJUDICACION QUEDA SUJETA A LAS RESTRICCIONES LEGALES DEL CODIGO AGRARIO,  
CODIGO ADMINISTRATIVO, LEY 1 DEL 3 DE FEBRERO DE 1994, LEY 41 DEL 1 DE JULIO DE 1998 DE AUTORIDAD  
NACIONAL DEL AMBIENTE, DECRETO DE GABINETE 35 DEL 6 DE FEBRERO DE 1969 Y DEMAS DISPOSICIONES  
QUE LE SEAN APLICABLES. INSCRITO AL ASIENTO 1, EL 06/12/2024, EN LA ENTRADA 232654/2024 (0)

#### ENTRADAS PRESENTADAS QUE SE ENCUENTRAN EN PROCESO

NO HAY ENTRADA PENDIENTE.

LA PRESENTE CERTIFICACIÓN SE OTORGA EN PANAMÁ EL DÍA JUEVES, 13 DE JUNIO DE 2024 2:10 P. M., POR  
EL DEPARTAMENTO DE CERTIFICADOS DEL REGISTRO PÚBLICO DE PANAMÁ, PARA LOS EFECTOS LEGALES A  
QUE HAYA LUGAR.

NOTA: ESTA CERTIFICACIÓN PAGÓ DERECHOS POR UN VALOR DE 30.00 BALBOAS CON EL NÚMERO DE  
LIQUIDACIÓN 1404654718



Valide su documento electrónico a través del CÓDIGO QR impreso en el pie de página  
o a través del Identificador Electrónico: FFD27119-1F86-46E2-B615-C402100E5518  
Registro Público de Panamá - Vía España, frente al Hospital San Fernando  
Apartado Postal 0830 - 1596 Panamá, República de Panamá - (507)501-6000





## REHABILITACIÓN DE CALLES EN EL DISTRITO DE LOS SANTOS



### FORMULARIO DE AUTORIZACIÓN PARA DESVIO TEMPORAL

Fecha: 17 de junio de 2024

Proyecto: “REHABILITACIÓN DE CALLES EN EL DISTRITO DE LOS SANTOS (REHABILITACIÓN CALLE QDA. GRANDE (EL BIJAO)-CAÑA BRAVA-COLÓN-RASCADOR-SAN LUIS; CALLE INTERNA RAMAL L.I CAMINO QDA. GRANDE-COLÓN-RASCADOR-SAN LUIS).”

Nosotros (a): **Edelmira De León Castro**, con cédula: **7-84-2410**, **María Edorina De León Castro**, con cédula: **7-91-473**, **Juan Antonio De León Castro**, con cédula: **7-93-1856**, y **David de León Castro**, con cédula: **7-73-321**, hijos y futuros herederos del señor **Leandro De León Cárdenas** con cédula: **7-11-993** (QEPD), autorizamos al MINISTERIO DE OBRAS PÚBLICAS y al CONSORCIO IR LOS SANTOS, a definir un alineamiento temporal dentro de nuestra propiedad definida con Folio Real No 24288 y código de ubicación 7213, ubicada en la comunidad de Colón, corregimiento de La Villa de Los Santos, distrito de Los Santos, provincia de Los Santos.

El Consorcio notificará al propietario que, una vez terminada la estructura para la cual se definió el desvío, aplicará en el sitio las medidas ambientales respectivas, de acuerdo con lo establecido entre las partes, con el aval de cierre del Promotor Estatal (MOP).

Lo sucesivo después de esta entrega no será responsabilidad de la Empresa Contratista.

Coordenadas UTM Datum WGS84 de Referencia del desvío a utilizar:		
Estación	Norte	Este
0k+000.00	875184.87	555823.273
0k+010.00	875174.893	555823.955
0k+020.00	875164.913	555824.586
0k+030.00	875154.916	555824.769
0k+040.00	875144.916	555824.788
0k+050.00	875134.948	555824.064
0k+060.00	875125.074	555822.484
0k+065.90	875119.256	555821.525







REHABILITACIÓN DE CALLES EN EL  
DISTRITO DE LOS SANTOS, PROVINCIA  
DE LOS SANTOS.



Firma: [Signature]  
Cédula: 7-931856

Firma: [Signature]  
Cédula: 7-91473

Firma: [Signature]  
Cédula: 7-84-2410

Firma: [Signature]  
Cédula: 7-73-321

Yo, hago constar que he cotejado [Signature] firmada  
plasmada(s) en este documento, con la(s) que  
aparece(n) en su(s) documento(s) de identidad  
personal o en su(s) fotocopia(s), y en mi opinión  
son similares, por lo que la(s) considero  
auténtica(s).  
Señor de León 7-93-1956 María  
de León 7-91-473 Edmundo de León  
7-84-2410  
Herrera, 19 JUN 2024  
Testigo [Signature] Testigo [Signature]  
Licda. Rita Betilda Herrera Solís  
Notaria Pública de Herrera



Yo, CERTIFICO que la firma de este documento fue  
plasmada en mi presencia por  
[Signature] 7-7052221  
A RUEGO DE  
[Signature] 7-11993  
Quien declara que no puede firmar o consiente que no firme.  
Herrera, 19 JUN 2024  
Testigo [Signature] Testigo [Signature]  
Licda. Rita Betilda Herrera Solís  
Notaria Pública de Herrera







Yo Licda Rita Bertha Herrera Solís, Notaria  
Pública del Circuito de Herrera con cédula  
S-22-443 hago constar que he cotejado este  
documento con la fotocopia presentada para su  
comparación y admito que es su fiel reproducción  
Herrera, 19 JUN 2024

*[Signature]* Testigo  
*[Signature]* Testigo  
*Licda Rita Bertha Herrera Solís*  
Notaria Pública de Herrera







ESTE DOCUMENTO REQUIERE  
TIMBRES FISCALES POR B/.3.00

**TE TRIBUNAL  
ELECTORAL**

## CERTIFICADO DE DEFUNCIÓN

Número de Inscripción: 7-204-1859

La Dirección Nacional de Registro Civil  
CERTIFICA

Que en el Acta 7-204-1859, de los libros de Defunción de la Provincia de **LOS SANTOS**, consta inscrita la siguiente defunción:

### Leandro De Leon Cardenas

CÉDULA NACIONAL DE SEXO	7-11-993
LUGAR DE NACIMIENTO	PANAMÁ
FECHA DE DEFUNCIÓN	Masculino
LUGAR DE LA DEFUNCIÓN	LAS TRES QUEBRADAS Corregimiento de TRES QUEBRADAS, Distrito de LOS SANTOS, Provincia de LOS SANTOS, País PANAMÁ.
ES HIJO DE PADRE MADRE	14 de febrero de 2005 04:55 PM.
LUGAR DE INSCRIPCIÓN	HOSPITAL ANITA MORENO Corregimiento de LA VILLA DE LOS SANTOS, Distrito de LOS SANTOS, Provincia de LOS SANTOS, País PANAMÁ.
FECHA DE INSCRIPCIÓN	Celestino De Leon nacional de PANAMÁ Alejandra Cardenas nacional de PANAMÁ LOS SANTOS
	17 de febrero de 2005




ro Lida Rita Beldi Hueno Solis, Notaria  
Pública del Circuito de Herrera con cédula  
6-82-443 hago constar que he cotejado este  
documento con una fotocopia presentada para su  
comparación y admito que es su fiel reproducción

Herrera, 19 JUN 2024

Testigo Testigo  
Lida Rita Beldi Hueno Solis  
Notaria Pública de Herrera

La entidad o persona ante quien se presente este certificado, debe validar y verificar su contenido en [www.tribunal-electoral.gob.pa/verificacion](http://www.tribunal-electoral.gob.pa/verificacion) de conformidad con el Art. 10 del Decreto N°24 de 2° de junio de 2020 del Tribunal Electoral



5031246

Cod. Validación: V7Y56FNA6W

El certificado tiene una vigencia de 60 días ó 3 consultas de validación por internet  
Para contactarnos: Correo electrónico: [certificadoselectronicosrc@tribunal-electoral.gob.pa](mailto:certificadoselectronicosrc@tribunal-electoral.gob.pa) - línea de WhatsApp: +507-6950-1954.

Fecha de expedición: 10 de junio de 2024  
Fecha de expiración: 09 de agosto de 2024

Sharon Sinclair de Dumanoir  
Director Nacional del Registro Civil





Yo Licda Rita Betilde Huerta Solís Notaria  
Pública del Circuito de Herrera con cédula  
6-82-443 hago constar que he cotejado este  
documento con una fotocopia presentada para su  
comparación, y admito que es su fiel reproducción

Herrera, 19 JUN 2024

*A*  
Testigo

*B*  
Testigo

*Rita Betilde Huerta Solís*  
Notaria Pública de Herrera







ESTE DOCUMENTO REQUIERE  
TIMBRES FISCALES POR B/3.00

**TE TRIBUNAL  
ELECTORAL**  
LA PATRIA LA HACEMOS CONTIGO

# CERTIFICADO DE NACIMIENTO

Número de Inscripción: 7-93-1856

La Dirección Nacional del Registro Civil  
**CERTIFICA**

Que en el Tomo 93, Partida 1856 de los libros de Nacimiento de la  
Provincia de **LOS SANTOS**, consta inscrito el siguiente nacimiento:

**Juan Antonio De Leon Castro**

SEXO	Masculino
FECHA NACIMIENTO	15 de mayo de 1964
LUGAR DE NACIMIENTO	Corregimiento de <b>LA VILLA DE LOS SANTOS</b> , Distrito de <b>LOS SANTOS</b> , Provincia de <b>LOS SANTOS</b> , País <b>PANAMÁ</b>
NACIONAL DE	<b>PANAMÁ</b>
PADRE	Leandro De Leon Cardenas con cédula 7-11-993 nacional de <b>PANAMÁ</b>
MADRE	Eudocia Castro Gallardo con cédula 7-20-166 nacional de <b>PANAMÁ</b>
LUGAR DE INSCRIPCIÓN	LOS SANTOS
FECHA DE INSCRIPCIÓN	21 de mayo de 1964



Yo Licda. Rita Belinda Huerto Solís, Notaria  
Pública del Circuito de Herrera con cédula  
6-82-443 hago constar que he cotejado este  
documento con una fotocopia presentada para su  
comparación, y admito que es su fiel reproducción


19 JUN 2024

Herrera,

Testigo

Testigo

La entidad o persona ante quien se presente este certificado, debe validar y verificar su contenido en  
[www.tribunal-electoral.gob.pa/verificacion](http://www.tribunal-electoral.gob.pa/verificacion) de conformidad con el Art. 10 del Decreto N°24 de 2 de junio de 2020 del Tribunal Electoral



5030461

**Sharon Sinclair de Dumanoir**  
Director Nacional del Registro Civil

Cod. Validación: 5IPIRLW7GX

El certificado tiene una vigencia de 60 días ó 3 consultas de validación por internet  
Para contactarnos: Correo electrónico: [certificadoselectronicosrc@tribunal-electoral.gob.pa](mailto:certificadoselectronicosrc@tribunal-electoral.gob.pa) - línea de WhatsApp: +507-6950-1954.

Fecha de expedición: 10 de junio de 2024  
Fecha de expiración: 09 de agosto de 2024



**REPÚBLICA DE PANAMÁ**  
**TRIBUNAL ELECTORAL**

**Maria Edorina**  
**De Leon Castro de Escobar**

NOMBRE USUAL:  
 FECHA DE NACIMIENTO: 22-JUL-1961  
 LUGAR DE NACIMIENTO: LOS SANTOS, LOS SANTOS  
 SEXO: F  
 EXPEDIDA: 06-OCT-2021

TIPO DE SANGRE: O+  
 EXPIRA: 06-OCT-2036

7-91-473

*Maria E. de Escobar*

ro Licda Rita Beilda Huerta Solis Notaria  
 Pública del Circuito de Herrera con cédula  
 6-82-443 hago constar que he cotejado este  
 documento con una fotocopia presentada para su  
 comparación y admito que es su fiel reproducción

19 JUN 2024

Testigo

Testigo

*Licda Rita Beilda Huerta Solis*  
 Notaria Pública de Herrera







ESTE DOCUMENTO REQUIERE  
TIMBRES FISCALES POR B/3.00

**TE** TRIBUNAL  
ELECTORAL

## CERTIFICADO DE NACIMIENTO

Número de Inscripción: 7-91-473

La Dirección Nacional del Registro Civil  
CERTIFICA

Que en el Tomo 91, Partida 473 de los libros de Nacimiento de la  
Provincia de **LOS SANTOS**, consta inscrito el siguiente nacimiento:

**Maria Edorina De Leon Castro**


SEXO	Femenino
FECHA NACIMIENTO	22 de julio de 1961
LUGAR DE NACIMIENTO	Corregimiento de <b>LA VILLA DE LOS SANTOS</b> , Distrito de <b>LOS SANTOS</b> , Provincia de <b>LOS SANTOS</b> , País <b>PANAMÁ</b>
NACIONAL DE	<b>PANAMÁ</b>
PADRE	Leandro De Leon Cardenas con cédula 7-11-993 nacional de <b>PANAMÁ</b>
MADRE	Eudocia Castro Gallardo con cédula 7-20-166 nacional de <b>PANAMÁ</b>
LUGAR DE INSCRIPCIÓN	LOS SANTOS
FECHA DE INSCRIPCIÓN	25 de julio de 1961



Yo, Lcda. Rita Bealida Huerfano Solis, Notaria  
Pública del Circuito de Herrera con cédula  
6-82-443 hago constar que he cotejado este  
documento con una fotocopia presentada para su  
comparación, y admito que es su fiel reproducción.  
Herrera, 19 JUN 2024

Testigo Testigo  
Sharon Sinclair de Dumanoir  
Notaria Pública de Herrera

La entidad o persona ante quien se presente este certificado, debe validar y verificar su contenido en  
[www.tribunal-electoral.gob.pa/verificacion](http://www.tribunal-electoral.gob.pa/verificacion) de conformidad con el Art. 10 del Decreto N°24 de 2 de junio de 2020 del Tribunal Electoral



5031240

Cod. Validación: 8DGBP43DFX

El certificado tiene una vigencia de 60 días ó 3 consultas de validación por internet  
Para contactarnos: Correo electrónico: [certificadoselectronicosrc@tribunal-electoral.gob.pa](mailto:certificadoselectronicosrc@tribunal-electoral.gob.pa) - línea de WhatsApp: +507-6950-1954.

Fecha de expedición: 10 de junio de 2024  
Fecha de expiración: 09 de agosto de 2024



REPÚBLICA DE PANAMÁ  
TRIBUNAL ELECTORAL

Edelmira  
De Leon Castro de Delgado



NOMBRE USUAL:  
FECHA DE NACIMIENTO: 25-JUL-1958  
LUGAR DE NACIMIENTO: LOS SANTOS, LOS SANTOS  
SEXO: F TIPO DE SANGRE:  
EXPEDIDA: 05-ENE-2016 EXPIRA: 05-ENE-2026

7-84-2410



*Edelmira De Delgado*

Yo Licda Rita Belinda Herrera Solís, Notaria  
Pública del Circuito de Herrera con cédula  
6-82-443 hago constar que he cotejado este  
documento con la fotocopia presentada para su  
comparación y admito que es su fiel reproducción  
Herrera, 19 JUN 2024

*[Signature]*  
Testigo

*[Signature]*  
Testigo

*Rita Belinda Herrera Solís*  
Notaria Pública de Herrera







ESTE DOCUMENTO REQUIERE  
TIMBRES FISCALES POR B/.3.00

**TE** TRIBUNAL  
ELECTORAL

# CERTIFICADO DE NACIMIENTO

Número de Inscripción: 7-84-2410

La Dirección Nacional del Registro Civil

CERTIFICA

Que en el Tomo 84, Partida 2410 de los libros de Nacimiento de la  
Provincia de **LOS SANTOS**, consta inscrito el siguiente nacimiento:

**Edelmira De Leon Castro**

SEXO	Femenino
FECHA NACIMIENTO	25 de julio de 1958
LUGAR DE NACIMIENTO	Corregimiento de <b>LA VILLA DE LOS SANTOS</b> , Distrito de <b>LOS SANTOS</b> , Provincia de <b>LOS SANTOS</b> , País <b>PANAMÁ</b>
NACIONAL DE	<b>PANAMÁ</b>
PADRE	Leandro De Leon Cardenas con cédula 7-11-993 nacional de <b>PANAMÁ</b>
MADRE	Eudocia Castro Gallardo con cédula 7-20-166 nacional de <b>PANAMÁ</b>
LUGAR DE INSCRIPCIÓN	<b>LOS SANTOS</b>
FECHA DE INSCRIPCIÓN	31 de julio de 1958




Yo, Lcda. Rita Beltrán Huerto Solís, Notaria  
Pública del Circuito de Herrera con cédula  
8-82-443 hago constar que he cotejado este  
documento con una fotocopia presentada para su  
comparación y admito que es su fiel reproducción

Herrera, **19 JUN 2024**

Testigo

Testigo

La entidad o persona ante quien se presente este certificado, debe validar y verificar su contenido en  
[www.tribunal-electoral.gob.pa/verificacion](http://www.tribunal-electoral.gob.pa/verificacion) de conformidad con el Art. 10 del Decreto N°24 de 2 de junio de 2020 del Tribunal Electoral



5037479

Cod. Validación: ZSN2EN7JJ1

El certificado tiene una vigencia de 60 días ó 3 consultas de validación por internet

Para contactarnos: Correo electrónico: [certificadoselectronicosrc@tribunal-electoral.gob.pa](mailto:certificadoselectronicosrc@tribunal-electoral.gob.pa) - línea de WhatsApp: +507-6950-1954.

Fecha de expedición: 13 de junio de 2024

Fecha de expiración: 12 de agosto de 2024

Sharon Sinclair de Dumanoir

Director Nacional del Registro Civil



**REPÚBLICA DE PANAMÁ**  
**DOCUMENTO DE IDENTIDAD**

**David**  
**De Leon Castro**  
NOMBRE USUAL:

FECHA DE NACIMIENTO: 25-nov-1952  
LUGAR DE NACIMIENTO: LOS SANTOS  
SEXO: M TIPO DE SANGRE:  
EXPIRA: 27-sep-2023 EXPIRA: 27-sep-2053

7-73-321

NO  
FIRMA

Yo, Licdo. Rita Belinda Huerfano Solis, Notaria  
Pública del Circuito de Herrera, con cédula  
6-82-443, hago constar que he cotejado este  
documento con una fotocopia presentada para su  
comparación, y admito que es su fiel reproducción.  
Herrera, 19 JUN 2024

Testigo Testigo  
Rita Belinda Huerfano Solis  
Notaria Pública de Herrera







ESTE DOCUMENTO REQUIERE  
TIMBRES FISCALES POR B/3.00

**TE** TRIBUNAL  
ELECTORAL  
LA ENTRELA HACEMOS CONTIGO

## CERTIFICADO DE NACIMIENTO

Número de Inscripción: 7-73-321

La Dirección Nacional del Registro Civil  
**CERTIFICA**

Que en el Tomo 73, Partida 321 de los libros de Nacimiento de la  
Provincia de **LOS SANTOS**, consta inscrito el siguiente nacimiento:

**David De Leon Castro**

SEXO	Masculino
FECHA NACIMIENTO	25 de noviembre de 1952
LUGAR DE NACIMIENTO	Corregimiento de <b>LA VILLA DE LOS SANTOS</b> , Distrito de <b>LOS SANTOS</b> , Provincia de <b>LOS SANTOS</b> , País <b>PANAMÁ</b>
NACIONAL DE	<b>PANAMÁ</b>
PADRE	Leandro De Leon Cardenas con cédula 7-11-993 nacional de <b>PANAMÁ</b>
MADRE	Eudocia Castro Gallardo con cédula 7-20-166 nacional de <b>PANAMÁ</b>
LUGAR DE INSCRIPCIÓN	LOS SANTOS
FECHA DE INSCRIPCIÓN	01 de diciembre de 1952




Yo, Licda. Rita Beilda Huerto Solís, Notaria  
Pública del Circuito de Herrera con cédula  
6-82-443 hago constar que he cotejado este  
documento con una fotocopia presentada para su  
comparación, y admito que es su fiel reproducción

Herrera, **19 JUN 2024**

Testigo Testigo  
*[Firmas]*  
Licda. Rita Beilda Huerto Solís  
Notaria Pública de Herrera

La entidad o persona ante quien se presente este certificado, debe validar y verificar su contenido en  
[www.tribunal-electoral.gob.pa/verificacion](http://www.tribunal-electoral.gob.pa/verificacion) de conformidad con el Art. 10 del Decreto N°24 de 2 de junio de 2020 del Tribunal Electoral



5029499

Cod. Validación: ELGT3IF1D1

El certificado tiene una vigencia de 60 días ó 3 consultas de validación por internet  
Para contactarnos: Correo electrónico: [certificadoselectronicosrc@tribunal-electoral.gob.pa](mailto:certificadoselectronicosrc@tribunal-electoral.gob.pa) - línea de WhatsApp: +507-6950-1954.

Fecha de expedición: 10 de junio de 2024  
Fecha de expiración: 09 de agosto de 2024

*[Firma]*  
Sharon Sinclair de Dumanoir  
Director Nacional del Registro Civil





## Registro Público de Panamá

FIRMADO POR: ANGELA MARIA  
SAMANIEGO CENTELLA  
FECHA: 2024.06.13 15:14:20 -05:00  
MOTIVO: SOLICITUD DE PUBLICIDAD  
LOCALIZACION: HERRERA, PANAMA

### CERTIFICADO DE PROPIEDAD

#### DATOS DE LA SOLICITUD

ENTRADA 236953/2024 (0) DE FECHA 06/13/2024.

#### DATOS DEL INMUEBLE

(INMUEBLE) LOS SANTOS CÓDIGO DE UBICACIÓN 7213, FOLIO REAL Nº 24288 (F)  
CORREGIMIENTO LA VILLA DE LOS SANTOS, DISTRITO LOS SANTOS, PROVINCIA LOS SANTOS  
UNA SUPERFICIE ACTUAL O RESTO LIBRE DE 4 ha 6178 m<sup>2</sup>  
UN VALOR DE TERRENO DE B/.30.00 (TREINTA BALBOAS)  
MEDIDAS Y COLINDANCIAS: NORTE: CARLOS DE LEON GUTIERREZ, ODILIA CASTILLO DE GRACIA SUR : JUAN ANTONIO DE LEON CASTRO, CAMINO DE LA FABIANA A COLON ESTE : CAMINO DE LA FABIANA A COLON OESTE: ODILIA CASTILLO DE GRACIA, CAMINO DE LA FABIANA A COLON  
PLANO NO.7555087030024

#### TITULAR(ES) REGISTRAL(ES)

LEANDRO (LEGAL) CARDENAS (CÉDULA 7-11-993) TITULAR DE UN DERECHO DE PROPIEDAD  
LEANDRO (USUAL) DE LEON CARDENAS (CÉDULA 7-11-993) TITULAR DE UN DERECHO DE PROPIEDAD

#### GRAVÁMENES Y OTROS DERECHOS REALES VIGENTES

**RESTRICCIONES:** AGRARIO, CODIGO ADMINISTRATIVO, LEY 1 DEL 3 DE FEBRERO DE 1994, LEY 41 DEL 1 DE JULIO DE 1998 DE AUTORIDAD NACIONAL DEL AMBIENTE, DECRETO DE GABINETE, DECRETO DE GABINETE 35 DEL 6 DE FEBRERO DE 1969, Y DEMAS DISPOSICIONES QUE LE SEAN APLICABLES. PARA MAS DETALLES VEASE DOCUMENTO DI-GITALIZADO.

#### ENTRADAS PRESENTADAS QUE SE ENCUENTRAN EN PROCESO

NO HAY ENTRADAS PENDIENTES.

LA PRESENTE CERTIFICACIÓN SE OTORGA EN PANAMÁ EL DÍA JUEVES, 13 DE JUNIO DE 2024 1:38 P. M., POR EL DEPARTAMENTO DE CERTIFICADOS DEL REGISTRO PÚBLICO DE PANAMÁ, PARA LOS EFECTOS LEGALES A QUE HAYA LUGAR.

NOTA: ESTA CERTIFICACIÓN PAGÓ DERECHOS POR UN VALOR DE 30.00 BALBOAS CON EL NÚMERO DE LIQUIDACIÓN 1404654737



Valide su documento electrónico a través del CÓDIGO QR impreso en el pie de página o a través del Identificador Electrónico: 0A19108B-A6E1-4D96-9CFC-E89CB99A3C74  
Registro Público de Panamá - Vía España, frente al Hospital San Fernando  
Apartado Postal 0830 - 1596 Panamá, República de Panamá - (507)501-6000