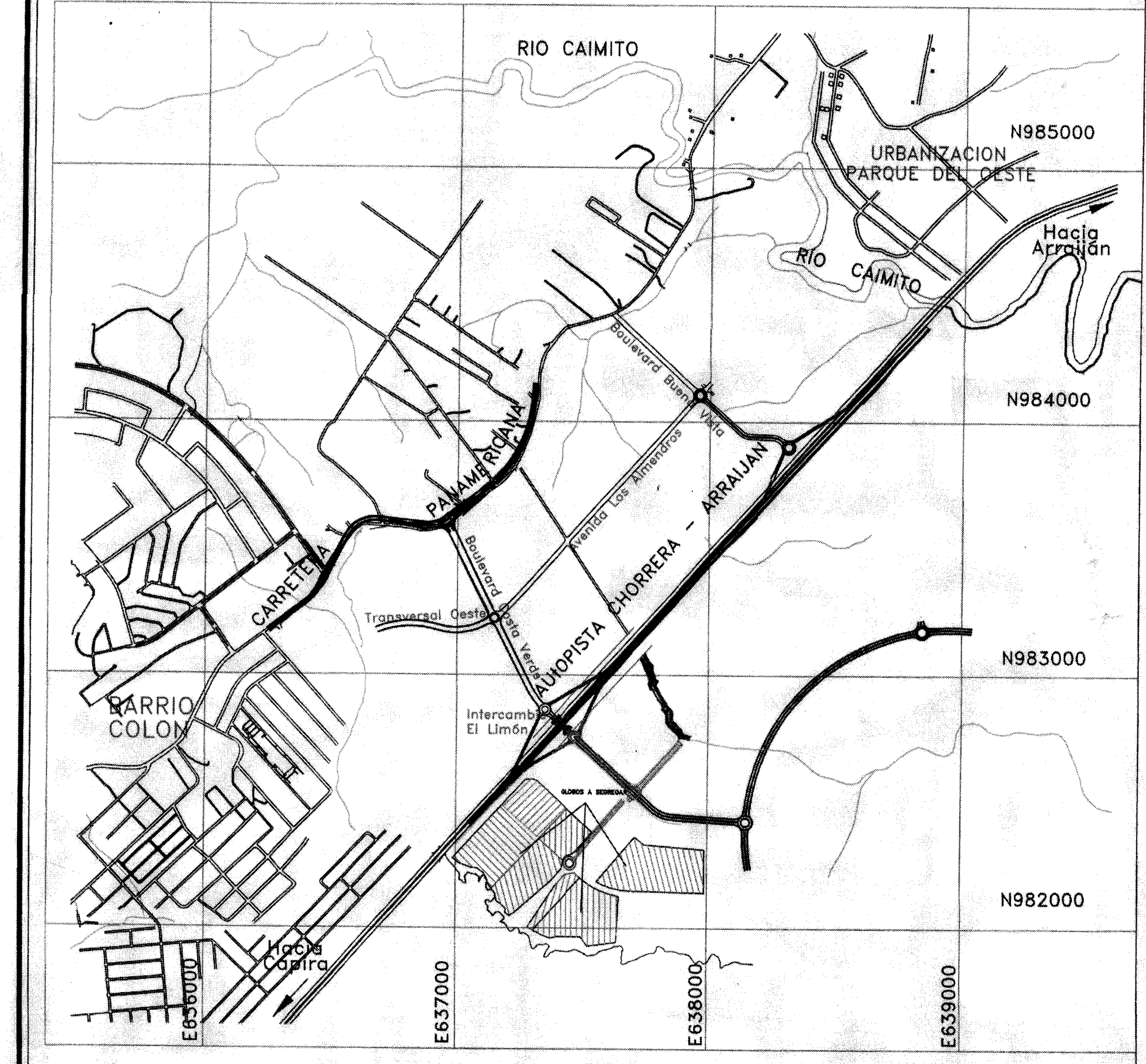

LOCALIZACION REGIONAL
ESCALA 1:20,000

TOMADA DE LA HOJA 4242 I
IGNTG SERIE E762

DETALLE DE AMARRE
ESCALA 1:3000

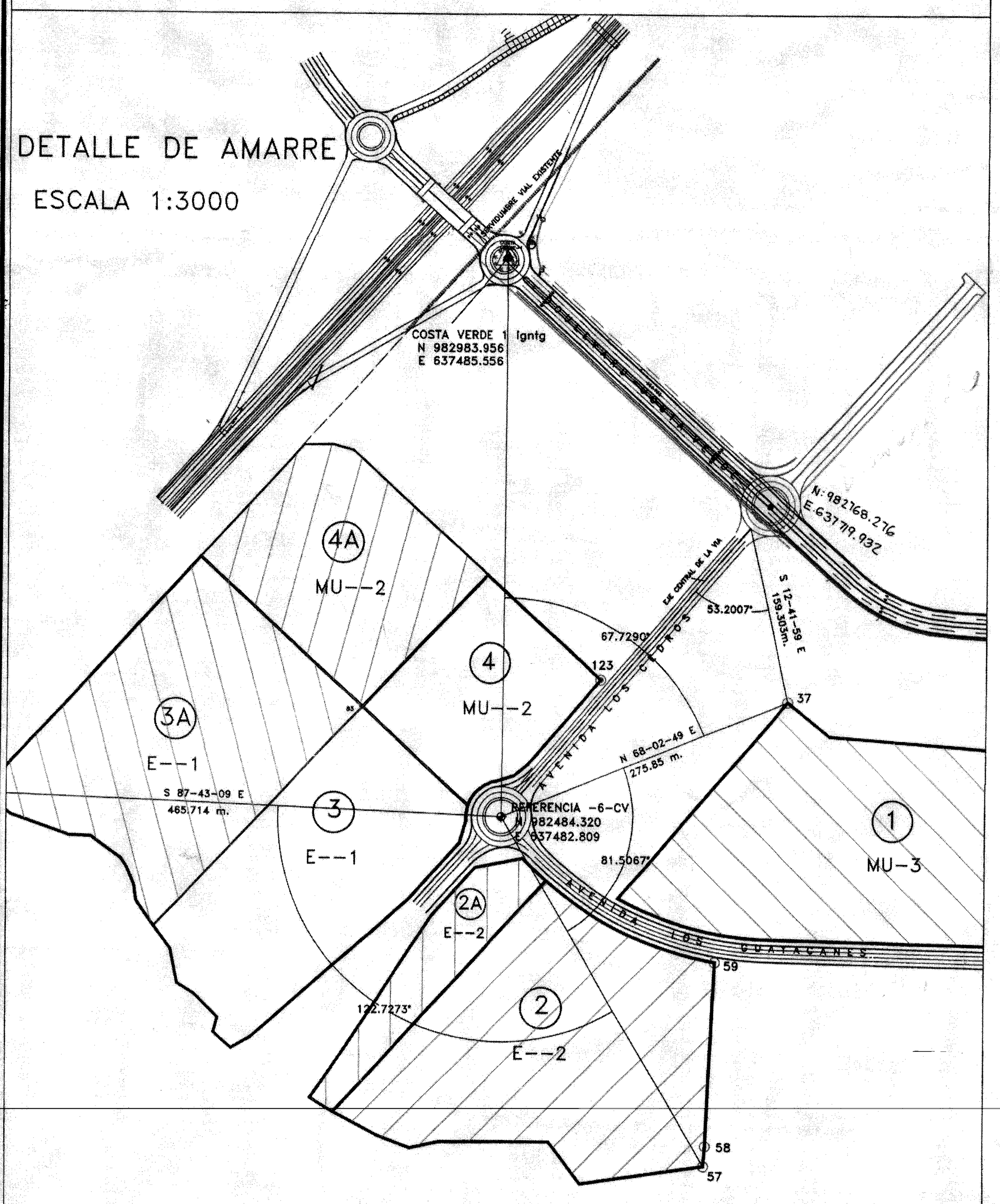

CURVA	LONGITUD	RADIO	DELTA	AREA
C-1	47.092	35.705	75.34065	+223.40
C-2	21.551	24.70	49.59281	+32.507

Caption: TABLA DE CUERDAS

AREAS DE POLIGONOS MAS CURVAS

AREA SIN CURVAS GLOBO 2A : 1 HAS + 2,030.72 M2
AREA DE CURVAS (C1): + 223.40 M2
AREA TOTAL GLOBO 2A : 1 HAS + 2,254.12 M2

AREA SIN CURVAS GLOBO 3 : 4 HAS + 0965.16 M2
AREA DE CURVAS (C2): + 32.51M2
AREA A TOTAL GLOBO 3 : 4 HAS + 0997.67 M2

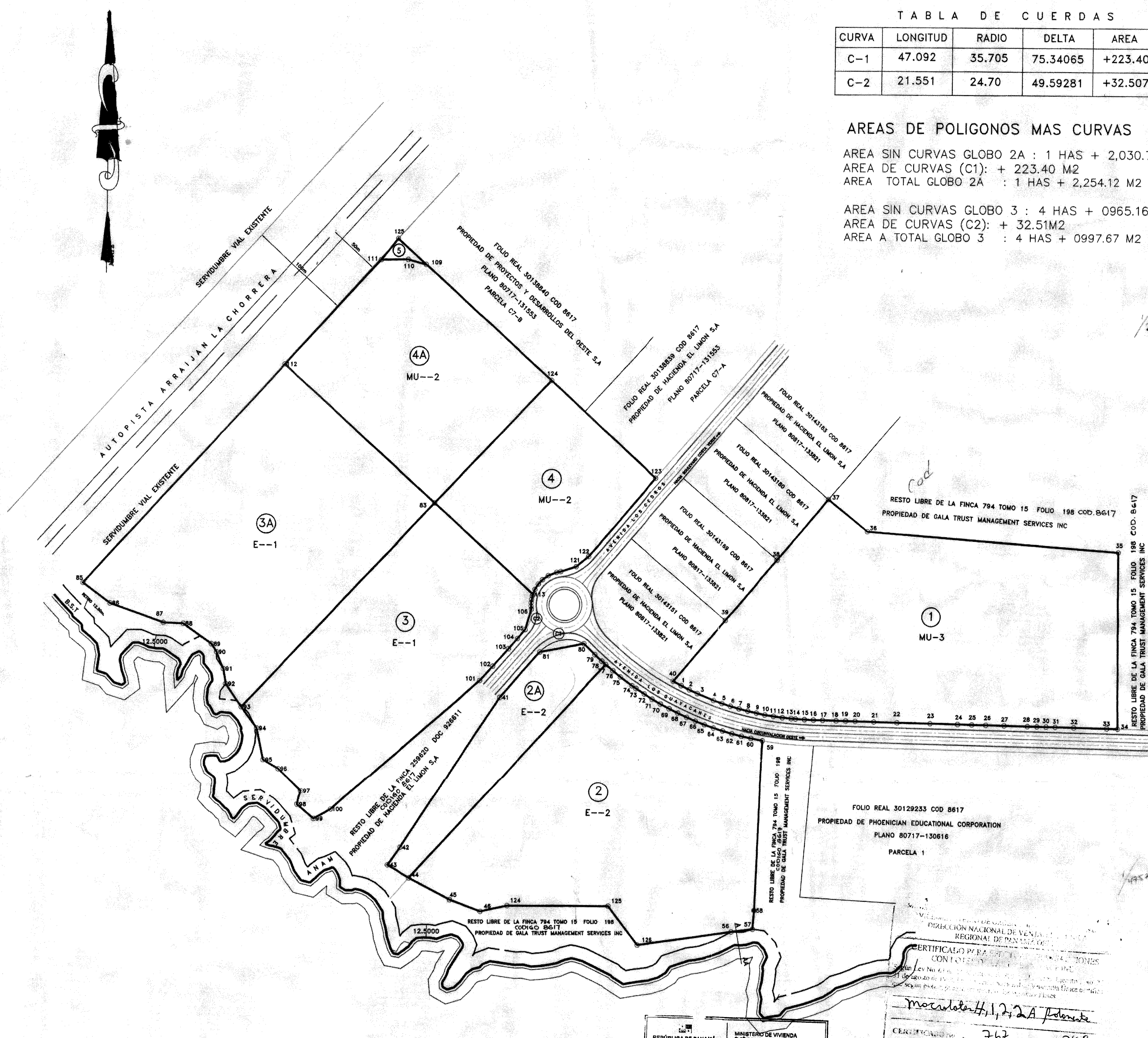

SECCION A-AA



DETALLE DE AREAS

AREA DE LA FINCA 794 : 1229 HAS + 5805.294 M2
AREA A SEGREGAR GLOBO 1 : 6 HAS + 7,112.374 M2
AREA A SEGREGAR GLOBO 2 : 5 HAS + 5,943.630 M2
AREA A SEGREGAR GLOBO 5 : 0 HAS + 0421.02 M2
AREA TOTAL A SEGREGAR : 12 HAS + 3,477.024 M2
RESTO LIBRE DE LA FINCA 794 :1217 HAS + 2,328.27 M2

AREA DE LA FINCA 259646 : 8 HAS + 7,234.798 M2
AREA A SEGREGAR GLOBO 4A : 3 HAS + 1,958.211 M2
AREA A SEGREGAR GLOBO 3A : 5 HAS + 1,748.55 M2
AREA TOTAL A SEGREGAR : 8 HAS + 3,706.761 M2
RESTO LIBRE DE LA FINCA 259646 : 0 HAS + 3,528.037 M2

AREA DE LA FINCA 259620 : 10 HAS + 6,852.314 M2
AREA A SEGREGAR GLOBO 3 : 4 HAS + 0997.67 M2
AREA A SEGREGAR GLOBO 4 : 2 HAS + 2,509.88 M2
AREA A SEGREGAR GLOBO 2A : 1 HAS + 2,254.12 M2
AREA TOTAL A SEGREGAR : 7 HAS + 5,761.67 M2
RESTO LIBRE DE LA FINCA 259620 : 3 HAS + 1,090.644 M2

DETALLE DE REUNION

GLOBO E-2
GLOBO 2 : 5 HAS + 5,943.63 M2
GLOBO 2A : 1 HAS + 2,254.12 M2
TOTAL GLOBO E-2 : 6 HAS + 8,197.75 M2

GLOBO E-1
GLOBO 3 : 4 HAS + 0997.67 M2
GLOBO 3A : 5 HAS + 1,748.55 M2
TOTAL GLOBO E-1 : 9 HAS + 2,746.22 M2

GLOBO MU-2
GLOBO 4 : 2 HAS + 2,509.88 M2
GLOBO 4A : 3 HAS + 1,958.21 M2
GLOBO 5 : 0 HAS + 0421.02 M2
TOTAL GLOBO MU-2 : 5 HAS + 4,889.11 M2

DATOS DE CAMPO--GLOBO 1

INICIO	FIN	DISTANCIA	RUMBO	NORTE	ESTE
1	2	8.618	S63° 26' 37"E	982407.527	637596.304
2	3	8.623	S65° 03' 11"E	982403.674	637604.012
3	4	17.221	S67° 49' 39"E	982400.037	637611.831
4	5	8.644	S70° 23' 40"E	982393.537	637627.779
5	6	8.575	S72° 07' 46"E	982390.637	637635.922
6	7	8.624	S73° 52' 49"E	982388.006	637644.083
7	8	8.618	S75° 27' 17"E	982385.611	637652.368
8	9	8.637	S77° 26' 49"E	982383.447	637660.709
9	10	8.608	S78° 44' 20"E	982381.570	637669.139
10	11	8.624	S80° 47' 03"E	982379.889	637677.581
11	12	8.630	S82° 22' 12"E	982378.508	637686.094
12	13	8.567	S84° 09' 42"E	982377.362	637694.648
13	14	4.318	S85° 36' 01"E	982376.490	637703.171
14	15	8.654	S86° 43' 47"E	982376.159	637707.476
15	16	8.801	S88° 11' 50"E	982375.665	637716.116
16	17	8.956	S88° 42' 08"E	982375.389	637724.912
17	18	13.514	S88° 39' 49"E	982375.186	637733.866
18	19	9.036	S88° 37' 24"E	982374.870	637747.377
19	20	8.974	S88° 37' 13"E	982374.653	637756.411
20	21	18.014	S88° 37' 58"E	982374.437	637765.352
21	22	22.494	S88° 37' 00"E	982374.008	637783.591
22	23	31.457	S88° 40' 19"E	982373.465	637805.878
23	24	26.966	S88° 37' 22"E	982372.735	637837.327
24	25	13.522	S88° 36' 09"E	982372.087	637864.285
25	26	13.495	S88° 41' 32"E	982371.758	637877.803
26	27	17.986	S88° 36' 36"E	982371.450	637891.294
27	28	22.479	S88° 33' 34"E	982371.013	637909.275
28	29	8.979	S88° 39' 16"E	982370.448	637931.746
29	30	8.976	S88° 34' 37"E	982370.237	637940.723
30	31	9.028	S88° 40' 51"E	982370.014	637949.696
31	32	17.999	S88° 39' 55"E	982369.807	637958.722
32	33	31.431	S88° 36' 32"E	982369.387	637976.717
33	34	10.516	S88° 37' 34"E	982368.642	638008.139
34	35	169.595	N0° 01' 20"E	982368.390	638018.652
35	36	243.305	N85° 33' 49"W	982537.985	638018.718
36	37	48.413	N50° 44' 11"W	982556.806	637776.142
37	38	77.018	S40° 30' 13"W	982587.446	637738.658
38	39	77.018	S40° 30' 09"W	982528.884	637688.635
39	40	77.097	S40° 30' 12"W	982470.321	637638.613
40	1	8.815	S61° 44' 54"E	982411.699	637588.539
AREA: 6 HAS + 7,112.26 M2					

DATOS DE CAMPO--GLOBO 2

INICIO	FIN	DISTANCIA	RUMBO	NORTE	ESTE
124	125	97.722	N89° 56' 42"E	982193.824	637428.675
125	126	46.818	S37° 14' 42"E	982193.917	637526.397
126	56	92.056	N81° 43' 57"E	982156.648	637554.732
56	57	20.390	N82° 23' 07"E	982169.885	637645.832
57	58	17.987	N5° 10' 01"E	982172.587	637666.042
58	59	164.544	N2° 40' 43"E	982190.500	637667.662
59	60	11.590	N78° 50' 45"W	982354.864	637675.352
60	61	9.353	N77° 26' 49"W	982357.106	637663.981
61	62	9.396	N75° 27' 17"W	982359.139	637654.851
62	63	9.349	N73° 52' 49"W	982361.499	637645.756
63	64	9.335	N72° 07' 46"W	982364.094	637636.775
64	65	9.404	N70° 23' 40"W	982366.959	637627.890
65	66	9.357	N68° 38' 55"W	982370.115	637619.031
66	67	9.390	N67° 00' 20"W	982373.521	637610.317
67	68	9.400	N65° 03' 11"W	982377.189	637601.673
68	69	9.316	N63° 26' 37"W	982381.154	637593.150
69	70	9.379	N61° 51' 15"W	982385.319	637584.816
70	71	9.302	N59° 56' 38"W	982389.743	637576.547
71	72	9.473	N58° 22' 09"W	982394.402	637568.496
72	73	9.359	N56° 32' 08"W	982399.370	637560.430
73	74	4.639	N55° 26' 50"W	982404.531	637552.623
74	75	14.110	N53° 38' 09"W	982407.162	637548.802
75	76	9.368	N51° 27' 12"W	982415.528	637537.440
76	77	9.052	N49° 51' 01"W	982421.366	637530.113
77	44	281.083	S42° 26' 07"W	982427.202	637523.194
44	45	44.430	S62° 16' 38"E	982219.752	637333.532
45	46	31.861	S69° 48' 34"E	982199.084	637372.861
46	124	26.538	N77° 30' 58"E	982188.087	637402.764
AREA: 5 HAS+ 5,943.51 M2					

DATOS DE CAMPO--GLOBO 3

INICIO	FIN	DISTANCIA	RUMBO	NORTE	ESTE
93	94	25.165	S35° 50' 39"E	982384.633	637171.292
94	95	31.188	S11° 36' 27"E	982364.234	637186.028
95	96	17.259	S59° 07' 31"E	982333.684	637192.303
96	97	30.865	S45° 29' 17"E	982324.827	637207.116
97	98	13.545	S15° 43' 58"W	982303.189	637229.126
98	99	21.197	S49° 04' 25"E	982290.152	637225.453
99	100	18.678	N60° 23' 23"E	982276.266	637241.468
100	101	190.750	N48° 48' 11"E	982285.495	637257.707
101	102	18.571	N41° 37' 00"E	982411.132	637401.238
102	103	22.478	N41° 32' 15"E	982425.016	637413.572
103	104	13.445	N41° 36' 22"E	982441.842	637428.477
104	105	11.569	N41° 24' 14"E	982451.895	637437.405
105	106	20.333	N16° 41' 02"E	982460.573	637445.056
106	107	2.723	N5° 11' 50"W	982480.050	637450.894
107	108	3.676	N0° 29' 47"E	982482.761	637450.647
108	109A	3.000	N6° 54' 28"E	982486.437	637450.679
109A	110A	3.527	N11° 51' 15"E	982489.415	637451.040
110A	113	1.614	N21° 20' 14"E	982492.867	637451.764
113	83	129.368	N47° 37' 23"W	982494.370	637452.352
83	93	270.536	S43° 17' 11"W	982581.565	637356.784
AREA: 4 HAS + 0965.16 M2					

DATOS DE CAMPO--GLOBO 2A

INICIO	FIN	DISTANCIA	RUMBO	NORTE	ESTE
41	42	174.414	S33° 11' 18"W	982395.128	637420.451
42	43	20.893	S35° 44' 59"W	982249.165	637324.978
43	44	24.211	S59° 02' 10"E	982232.208	637312.771
44	77	281.082	N42° 26' 07"E	982219.752	637333.532
77	78	5.096	N48° 27' 10"W	982427.202	637523.194
78	79	8.933	N47° 04' 03"W	982430.582	637519.380
79	80	14.890	N45° 27' 59"W	982436.667	637512.839
80	81	43.752	S79° 09' 40"W	982447.110	637502.225
81	41	58.482	S41° 34' 02"W	982438.882	637459.253
AREA: 1 HAS + 2,030.72 M2					

DATOS DE CAMPO--GLOBO 4

INICIO	FIN	DISTANCIA	RUMBO	NORTE	ESTE
83	113	129.368	S47° 37' 23"E	982581.565	637356.784
113	114	2.250	N21° 20' 14"E	982494.370	637452.352
114	115	2.806	N21° 20' 14"E	982496.466	637453.170
115	116	6.125	N32° 44' 24"E	982499.080	637454.191
116	117	5.671	N43° 14' 59"E	982504.232	637457.504
117	118	6.862	N54° 25' 07"E	982508.363	637461.390
118	119	8.456	N68° 04' 53"E	982512.356	637466.971
119	120	4.190	N79° 21' 25"E	982515.512	637474.816
120	121	15.914	N72° 17' 48"E	982516.286	637478.934
121	122	15.492	N51° 00' 15"E	982521.126	637494.095
122	123	99.837	N40° 30' 11"E	982530.874	637506.135
123	124	138.440	N47° 37' 23"W	982606.787	637570.978
124	83	163.024	S43° 21' 29"W	982700.096	637468.708
AREA: 2 HAS + 2,509.88 M2					

DATOS DE CAMPO--GLOBO 3A

INICIO	FIN	DISTANCIA	RUMBO	NORTE	ESTE
83	112	197.226	N47° 37' 23"W	982581.565	637356.784
112	85	286.848	S42° 27' 16"W	982714.496	637211.087
85	86	32.833	S53° 30' 53"E	982502.855	637017.464
86	87	54.610	S70° 28' 30"E	982483.332	637043.862
87	88	19.174	S88° 02' 59"E	982465.080	637095.332
88	89	33.346	S54° 16' 25"E	982464.428	637114.495
89	90	9.216	S33° 43' 13"E	982444.956	637141.566
90	91	17.435	S23° 17' 22"E	982437.291	637146.682
91	92	14.705	S9° 28' 04"E	982421.276	637153.576
92	93	26.910	S34° 38' 32"E	982406.772	637155.995
93	83	270.536	N43° 17' 11"E	982384.633	637171.292
AREA: 5 HAS+ 1,748.55 M2					

DATOS DE CAMPO-GLOBO 5

INICIO	FIN	DISTANCIA	RUMBO	NORTE	ESTE
109	110	18.470	N74° 11' 24"W	982811.136	637347.003
110	111	26.326	S89° 17' 46"W	982815.724	637329.719
111	125	26.292	N38° 52' 33"E	982815.401	637303.395
125	109	37.353	S47° 37' 19"E	982835.868	637319.896
AREA: 0 HAS+ 0421.02 M2					

DATOS DE CAMPO-GLOBO 4A

INICIO	FIN	DISTANCIA	RUMBO	NORTE	ESTE
112	83	197.226	S47° 37' 23"E	982714.496	637211.087
83	124	163.024	N43° 21' 28"E	982581.565	637356.784
124	109	164.089	N47° 37' 25"W	982700.096	637468.708
109	110	18.470	N74° 11' 24"W	982810.692	637347.490
110	111	26.326	S89° 17' 46"W	982815.724	637329.719
111	112	136.757	S42° 27' 08"W	982815.401	637303.395
AREA: 3 HAS + 1,958.21 M2					

DATOS DE CAMPO DE POLIGONOS A REUNIR

DATOS DE CAMPO GLOBO REUNIDOS MU-2

INICIO	FIN	DISTANCIA	RUMBO	NORTE	ESTE
83	113	129.368	S47° 37' 23"E	982581.565	637356.784
113	114	2.250	N21° 20' 14"E	982494.370	637452.352
114	115	2.806	N21° 20' 14"E	982496.466	637453.170
115	116	6.125	N32° 44' 24"E	982499.080	637454.191
116	117	5.671	N43° 14' 59"E	982504.232	637457.504
117	118	6.862	N54° 25' 07"E	982508.363	637461.390
118	119	8.456	N68° 04' 53"E	982512.356	637466.971
119	120	4.190	N79° 21' 25"E	982515.512	637474.816
120	121	15.914	N72° 17' 48"E	982516.286	637478.934
121	122	15.492	N51° 00' 15"E	982521.126	637494.095
122	123	99.837	N40° 30' 11"E	982530.874	637506.135
123	124	138.440	N47° 37' 23"W	982606.787	637570.978
124	109	164.089	N47° 37' 25"W	982700.096	637468.708
109	125	37.353	N47° 37' 19"W	982835.868	637319.896
125	111	26.292	S38° 52' 33"W	982815.401	637303.395
111	112	136.757	S42° 27' 08"W	982815.401	637303.395
112	83	197.226	S47° 37' 23"E	982714.496	637211.087
AREA: 5 HAS + 4,889.11 M2					

DATOS DE CAMPO GLOBO REUNIDOS E-1

INICIO	FIN	DISTANCIA	RUMBO	NORTE	ESTE
93	94	25.165	S35° 50' 39"E	982384.633	637171.292
94	95	31.188	S11° 36' 27"E	982364.234	637186.028
95	96	17.259	S59° 07' 31"E	982333.684	637192.303
96	97	30.865	S45° 29' 17"E	982324.827	637207.116
97	98	13.545	S15° 43' 58"W	982303.189	637229.126
98	99	21.197	S49° 04' 25"E	982290.152	637225.453
99	100	18.678	N60° 23' 23"E	982276.266	637241.468
100	101	190.750	N48° 48' 11"E	982285.495	637257.707
101	102	18.571	N41° 37' 00"E	982411.132	637401.238
102	103	22.478	N41° 32' 15"E	982425.016	637413.572
103	104	13.445	N41° 36' 22"E	982441.842	637428.477
104	105	11.569	N41° 24' 14"E	982451.895	637437.405
105	106	20.333	N16° 41' 02"E	982460.573	637445.056
106	107	2.723	N5° 11' 50"W	982480.050	637450.894
107	108	3.676	N0° 29' 47"E	982482.761	637450.647
108	109A	3.000	N6° 54' 28"E	982486.437	637450.679
109A	110A	3.527	N11° 51' 15"E	982489.415	637451.040
110A	113	1.614	N21° 20' 14"E	982492.867	637451.764
113	83	129.368	N47° 37' 23"W	982494.370	637452.352
83	112	197.226	N47° 37' 23"W	982581.565	637356.784
112	85	286.848	S42° 27' 16"W	982714.496	637211.087
85	86	32.833	S53° 30' 53"E	982502.855	637017.464
86	87	54.610	S70° 28' 30"E	982483.332	637043.862
87	88	19.174	S88° 02' 59"E	982465.080	637095.332
88	89	33.346	S54° 16' 25"E	982464.428	637114.495
89	90	9.216	S33° 43' 13"E	982444.956	637141.566
90	91	17.435	S23° 17' 22"E	982437.291	637146.682
91	92	14.705	S9° 28' 04"E	982421.276	637153.576
92	93	26.910	S34° 38' 32"E	982406.772	637155.995
AREA: 9 HAS + 2,713.71 M2					

DATOS DE CAMPO GLOBO REUNIDOS--E-2

INICIO	FIN	DISTANCIA	RUMBO	NORTE	ESTE
124	125	97.722	N89° 56' 42"E	982193.824	637428.675
125	126	46.818	S37° 14' 42"E	982193.917	637526.397
126	56	92.056	N81° 43' 57"E	982156.648	637554.732
56	57	20.390	N82° 23' 07"E	982169.885	637645.832
57	58	17.987	N5° 10' 01"E	982172.587	637666.042
58	59	164.544	N2° 40' 43"E	982190.500	637667.662
59	60	11.590	N78° 50' 45"W	982354.864	637675.352
60	61	9.353	N77° 26' 49"W	982357.106	637663.981
61	62	9.396	N75° 27' 17"W	982359.139	637654.851
62	63	9.349	N73° 52' 49"W	982361.499	637645.756
63	64	9.335	N72° 07' 46"W	982364.094	637636.775
64	65	9.404	N70° 23' 40"W	982366.959	637627.890
65	66	9.357	N68° 38' 55"W	982370.115	637619.031
66	67	9.390	N67° 00' 20"W	982373.521	637610.317
67	68	9.400	N65° 03' 11"W	982377.189	637601.673
68	69	9.316	N63° 26' 37"W	982381.154	637593.150
69	70	9.379	N61° 51' 15"W	982385.319	637584.816
70	71	9.302	N59° 56' 38"W	982389.743	637576.547
71	72	9.473	N58° 22' 09"W	982394.402	637568.496
72	73	9.359	N56° 32' 08"W	982399.370	637560.430
73	74	4.639	N55° 26' 50"W	982404.531	637552.623
74	75	14.110	N53° 38' 09"W	982407.162	637548.802
75	76	9.368	N51° 27' 12"W	982415.528	637537.440
76	77	9.052	N49° 51' 01"W	982421.366	637530.113
77	78	5.096	N48° 27' 10"W	982427.202	637523.194
78	79	8.933	N47° 04' 03"W	982430.582	637519.380
79	80	14.890	N45° 27' 59"W	982436.667	637512.839
80	81	43.752	S79° 09' 40"W	982447.110	637502.225
81	41	58.482	S41° 34' 02"W	982438.882	637459.253
41	42	174.414	S33° 11' 18"W	982395.128	637420.451
42	43	20.893	S35° 44' 59"W	982249.165	637324.978
43	44	24.211	S59° 02' 10"E	982232.208	637312.771
44	45	44.430	S62° 16' 38"E	982219.752	637333.532
45	46	31.861	S69° 48' 34"E	982199.084	637372.861
46	124	26.538	N77° 30' 58"E	982188.087	637402.764
AREA: 6 HAS + 7,974.35 M2					

NOTAS :

1- EL NORTE ES DE CUADRICULA
2- TODOS LOS PUNTOS ESTAN DEBIDAMENTE MONUMENTADOS
3- LOS AMARRES FUERON REALIZADOS A PUNTOS GEODESICOS ESTABLECIDOS POR EL IGNTG , MEDIANTE TECNICAS GEODESICAS DE PRECISION UTILIZANDO METODO ESTATICO POST-PROCESADO . AMARRE A PUNTOS POR EL IGNTG CV-III , CV-IV Y COSTA VERDE 1 CV-I
4- EQUIPOS UTILIZADOS TRIMBLE R3 L1 EN MODO ESTATICO Y POST-PROCESO . DATUM WGS-84
5- PLANOS DE REFERENCIA UTILIZADO : 80717-107526 , 80717-107525 80717-131553 Y 80717-133821
6- LAS SIGLAS B.S.T = BORDE SUPERIOR DE BARRANCO
7- LA SERVIDUMBRE DE ANAM MARCADA ES MINIMO DE 12.50M. DESDE EL B.S.T. HACIA LA LINEA DE PROPIEDAD COMO MINIMO

ROBERTO DE ARAUJO LOPEZ
CEDULA 8-413-243
REPRESENTANTE LEGAL
GALA TRUST AND MANAGEMENT SERVICES INC
SERVICIOS FIDUCIARIOS Y GERENCIALES GALA S.A

MANUELA ARIAS DE DE LA GUARDIA
CEDULA 8-91-96
REPRESENTANTE LEGAL
HACIENDA EL LIMON S.A

MINISTERIO DE AMBIENTE
REPUBLICA DE PANAMA
DPTO. DE CUENCA HIDROGRAFICA
REGION DE PANAMA OESTE
FECHA: 3/5/2019 DE: 2018
DECRETO #55 DE JUNIO, 1973
SERVIDUMBRE EN MATERIA DE AGUAS
APROBADO
FIRMA:
DEPTO. DE C. ...TAS

5/9/19

REPUBLICA DE PANAMA
MINISTERIO DE VIVIENDA Y ORDENAMIENTO TERRITORIAL
VENTANILLA UNICA PANAMA OESTE
25 09 19

CERTIFICADO DE ...
DIRECCION NACIONAL DE VENTANILLA ...
REGIONAL DE PANAMA OESTE
Nocudato 41,72,2 A Poborde
767
FECHA 24-9-19

ANATI
AUTORIDAD NACIONAL DE ADMINISTRACION DE TIERRAS
DIRECCION NACIONAL DE MENSURA CATASTRAL
PANAMA OESTE
PLANO Nº 130717-144359
PANAMA 4 Septiembre 19
JEFE DE APROBACION
JEFE DEPTO. MENSURA R. Espinosa
AUTORIDAD NACIONAL DE ADMINISTRACION DE TIERRAS
SECCION DE REVISION DE PLANOS - PANAMA
SUPERFICIE 2 Has +2945.45 m2
ANALISTA Rovira
FECHA 30-8-2019

REPUBLICA DE PANAMA
PROVINCIA DE PANAMA OESTE
DISTRITO DE CHORRERA
CORREGIMIENTO : PUERTO CAIMITO LUGAR : HACIENDA EL LIMON

SEGREGACION DE TRES GLOBOS (1-2 Y 5) DE TERRENO DE LA FINCA 794 TOMO 15 FOLIO 198 COD. 8617 PROP. DE GALA TRUST AND MANAGEMENT SERVICES INC ; SEGREGACION TRES GLOBOS (3-4 Y 2A) DE TERRENO DE LA FINCA 259620 DOCUMENTO 926611 CODIGO 8617 PROP. DE HACIENDA EL LIMON S.A Y SEGREGACION DE DOS GLOBOS (4A Y 3A) DE TERRENO DE LA FINCA 259646 DOCUMENTO 926611 COD. 8617 PROP. DE HACIENDA EL LIMON S.A . LOS GLOBOS 2 Y 2A SE REUNIRAN PARA FORMAR EL GLOBO E-2 ; LOS GLOBOS 3 Y 3A SE REUNIRAN PARA FORMAR EL GLOBO E-1 ; LOS GLOBOS 4 , 4A Y 5 SE REUNIRAN PARA FORMAR EL GLOBO MU-2 .LOS TRES GLOBOS RESULTANTES REUNIDOS FORMARAN FINCAS APARTE A FAVOR DE HACIENDA EL LIMON S.A AL IGUAL QUE EL GLOBO 1
AREA TOTAL 28 Has + 2945.45 m2

LEVANTADO: DENNIS FUENTES SOLIS
CEDULA : PE-10-48
IDONEIDAD : 2011-304-012
ESCALA 1:2000
FECHA : MAYO DEL 2018

DENNIS O. FUENTES S.
TECNICO EN INGENIERIA CON ESPECIALIZACION EN TOPOGRAFIA
LICENCIA No. 2011-304-012
FIRMA
Ley 15 del 26 de Enero de 1959
Junta Técnica de Ingeniería y Arquitectura

130717-144359
21/3/19