

DIRECCIÓN REGIONAL DE PANAMÁ METROPOLITANA

Edificio 501, Ave. Ascanio Villalaz  
Altos de Curundú, Ancón, Panamá

Tel. 500-0855, Apartado 0843-00793, Panamá

[www.miambiente.gob.pa](http://www.miambiente.gob.pa)

FORMATO EIA- FEVA-011

Panamá, 25 de junio de 2024  
DRPM-491-2024

Señor  
**CARLOS HERNÁN COLOMA**  
Apoderado Legal  
**PETROLERA NACIONAL, S.A.**  
E. S. D.

Estimado señor Coloma:

MINISTERIO DE AMBIENTE  
DIRECCIÓN METROPOLITANA

Hoy 20 de 8 de 2024, siendo las  
11:21 de la mañana, Notifiqué  
personalmente a por escrito  
de la presente Resolución  
por escrito  
Notificado Cédula  
N-21-1937  
Quien Notifica Cédula  
Alfredo M.

Tenemos el agrado de dirigirnos a usted, de acuerdo con lo establecido en el Artículo 62 de acuerdo con el Decreto Ejecutivo 1 de 01 de marzo de 2023 y el Decreto Ejecutivo No. 2 del 27 de marzo de 2024 que modifica y adiciona disposiciones al Decreto Ejecutivo No. 1 de 2023, para solicitarle información aclaratoria al Estudio de Impacto Ambiental (EsIA), Categoría I, del proyecto denominado **TIENDA MODULAR EN TERPEL VILLA RICA** y promovido por la sociedad **PETROLERA NACIONAL, S.A.**, en lo siguiente:

1. En el punto **4.0 DESCRIPCIÓN DEL PROYECTO, OBRA O ACTIVIDAD**, indican “...*Es importante indicar que parte de la finca se encuentra en uso actual, y en él se ubica una estación de combustible, la tienda modular será establecida en la parte que carece de uso. El terreno cuenta con una superficie total de 2,316 m<sup>2</sup> 89 dm<sup>2</sup>; de las cuales se encuentra arrendando al propietario una superficie de 1,890 m<sup>2</sup> sin embargo, el área a utilizar para la construcción de la tienda modular es de 126.63 m<sup>2</sup>...*”. Por otro lado, en el punto **8.1 Análisis de la línea base actual (físico, biológico y socioeconómico) en comparación con las transformaciones que generara la actividad, obra o proyecto en el área de influencia, detallando las acciones que conlleva en cada una de sus fases (Cuadro N°13)**, indican “...*El suelo se encuentra prioritariamente intervenido por la acción humana y compactado por proyectos previamente ejecutados dentro del polígono...*”. Por lo antes expuesto:

- Aclarar si el polígono en evaluación está dentro del polígono aprobado previamente para la estación de combustible actualmente operativa; es decir, si se encuentra dentro del Área de Influencia Directa (AID), si mantienen el mismo alcance y si no se generan nuevos impactos al polígono aprobado del proyecto existente. De ser positiva la respuesta, confirmar si dicha actividad existente/operativa se encuentra vigente, presentar documentación que lo corrobore. Suministrar copia de resolución de aprobación de la estructura existente.
  - Por otro lado, indicar si el resto libre de los 1,890 m<sup>2</sup> arrendados, tomando en consideración el área para la construcción (126.63 m<sup>2</sup>), forman parte o no del alcance ni del área de influencia directa (AID) del presente proyecto en evaluación.
  - Indicar la superficie con sus respectivas coordenadas del área aprobada para la edificación existente versus el área en evaluación, esto con el objetivo de determinar si el área que actualmente está en evaluación traslapa con el área aprobada.
2. En el punto **4.5 Manejo y Disposición de desechos y residuos en todas las fases (4.5.2 Líquidos)** hacen mención de “...Hacia las operaciones es importante considerar que en el área se cuenta con un sistema de tratamiento de aguas residuales, por lo tanto, las aguas residuales derivadas de las operaciones de la estación y tienda serán gestionadas utilizando el sistema de tratamiento de aguas residuales ubicado dentro de los predios del proyecto...”. Por lo antes expuesto, se le solicita presentar lo siguiente:
- Coordenadas de ubicación de dicho sistema, e indicar si están dentro o fuera del polígono en evaluación. Indicar si el mismo forma parte del alcance del presente proyecto.
  - De existir el sistema de tratamiento, presentar certificación que señale que el mismo cuenta con la capacidad para receptor y tratar los desechos líquidos generados por la nueva actividad.
  - A cuál reglamento técnico para la descarga de aguas residuales se acogerán.
3. En el punto **5.6 Hidrología**, hacer una revisión y ampliación en el contenido **8.0 IDENTIFICACIÓN DE IMPACTOS** y **9.0 PLAN DE MANEJO AMBIENTAL (PMA)**, esto debido a que en los planos presentados, se visualiza la colindancia de la finca a un cuerpo hídrico “Río Gallinero”

4. En el punto **4.5.3 Gaseosos** indican “...Según la evaluación realizada este proyecto no generará desechos gaseosos ni en cantidades ni magnitudes significativas, sin embargo, se espera el incremento de material particulado producto de las excavaciones, así como presencia de emisiones del equipo pesado y maquinaria requerida para las obras...” Sin embargo, en el punto **5.5 Descripción de la Topografía actual versus la topografía esperada, y perfiles de corte y relleno**, lo siguiente “...La finca a intervenir con el proyecto se encuentra totalmente nivelada y compactada, además está parcialmente pavimentada...” Aclarar esta incongruencia. De existir actividades de movimiento de tierra, presentar metodología de excavación a utilizar, cotas iniciales y finales del terreno, volumen de corte, relleno y excedente manejado, como se dará el manejo y disposición temporal y final del excedente generado del movimiento de tierra y cuál será la ruta de evacuación a utilizar.

Adicional en este punto hacen mención de “...En tanto que, durante la operación, se hará uso de equipo que permite la recuperación de vapores; los tanques soterrados cuentan con ductos de ventilación y la empresa promotora cuenta con protocolos de gestión ambiental que permiten la implementación efectiva de medidas de monitoreo y prevención...” Ampliar información y detalles sobre los tanques soterrados, ubicación de los mismos (coordenadas), indicar si forman parte del alcance del presente proyecto; además, hacer las correcciones correspondientes a la identificación de impactos e implementación de medidas de mitigación durante la fase constructiva y operativa.

Por lo descrito anteriormente, queremos informarle que tendrá un plazo no mayor de quince (15) días hábiles, contados a partir de la notificación de la solicitud de aclaración, para presentar la información correspondiente. De no presentarse la información solicitada dentro del plazo otorgado, o si la información solicitada se presenta de forma incompleta o no responde a lo solicitado, o se ha incorporado o suministrado información falsa y/o inexacta, plagio u omite información fundamental, se procederá a rechazar el Estudio de Impacto Ambiental correspondiente, según lo establecido en el artículo 62 del Decreto Ejecutivo 1 del 01 de marzo de 2023.

Agradeciendo su atención, sin más me despido.

Atentamente,

  
**MARCOS RUEDA MANZANO**  
Director Regional, encargado.

c.c. Expediente  
MRM/JA/IG





NOTIFICACIÓN POR ESCRITO


INGENIERO  
EDGAR NATERON  
REGIONAL METROPOLITANA  
MINISTERIO DE AMBIENTE

Yo, **CARLOS COLOMA**, ciudadano panameño con documento de identidad personal, cédula N° N-21-1937, mayor de edad, en mi condición de Apoderado Especial de PETROLERA NACIONAL, S.A., sociedad anónima registrada en (Mercantil) Folio N° 24169 con RUC 1019-225-108400 DV 92, con domicilio en Edificio Marbella Office Plaza, Piso 7, Ciudad de Panamá, en mi condición de promotor del proyecto, comparezco ante su despacho, dentro del término de ley, con el fin de darme por notificado de la Nota DRPM-491-2024, mediante la cual se solicita ampliar información respecto al Estudio de Impacto Ambiental Categoría I para el desarrollo del proyecto denominado **“TIENDA MODULAR EN TERPEL VILLA RICA”**, Ubicado en el Corregimiento de Victoriano Lorenzo, Distrito de San Miguelito y Provincia de Panamá.

En este sentido otorgo autorización al arq. Miguel Ángel Barrera con cédula de identidad personal N°. 8-774-2161 o la Lic. Lurys Marín de Barrera con cédula de identidad personal N° 8-783-689 para que retire dicha resolución.

Sin más que agregar.

Atentamente,

  
**CARLOS COLOMA**  
Cédula N° N-21-1937  
Apoderado Especial  
**Petrolera Nacional, S.A.**






Yo, Luz G. Parillón V., Notaria Pública Octava del Circuito de la Provincia de Panamá, con Cédula de Identidad No. 8-252-379.

CERTIFICO:

Que hemos cotejado la (s) firma (s) anterior (es) con la (s) que aparece (n) en la copia (s) de la (s) cédula (s) y/o pasaporte (s) del (de los) firmante (s) y a nuestro parecer son iguales, por lo que la (s) consideramos auténtica (s).

Panamá 20 AGO 2024

  
  
  
Licda. Luz G. Parillón V.  
Notaria Pública Octava

REPÚBLICA DE PANAMÁ  
TRIBUNAL ELECTORAL

Carlos Hernan  
Coloma Bockos

NOMBRE DUAL  
FECHA DE NACIMIENTO: 16-AGO-1965  
LUGAR DE NACIMIENTO: PERU  
SEXO: M TIPO DE SANGRE  
EXPIRABA: 13-JUL-2018 EXPIRA: 13-JUL-2028

N-21-1937



Yo Licdo. Erick Barciela Chambers, Notario Público Octavo del Circuito de la  
Provincia de Panamá, con Cédula de identidad No. 8-711-864

**CERTIFICO:**


Que hemos cotejado detenida y minuciosamente esta copia fotostática con su  
original que se me presentó y la he encontrado en su todo conforme.



Panamá

25 MAR 2024

Licdo. Erick Barciela Chambers  
Notario Público Octavo



8-783-689

**REPÚBLICA DE PANAMÁ**  
**TRIBUNAL ELECTORAL**

**Lurys Ibeth**  
**Marín Lascano de Barrera**

NOMBRE USUAL:  
FECHA DE NACIMIENTO: 01-MAR-1985  
LUGAR DE NACIMIENTO: PANAMÁ, PANAMÁ  
SEXO: F DONANTE  
TIPO DE SANGRE: O+  
EXPIRA: 14-ABR-2021  
EXPEDIDA: 14-ABR-2021

