

MINISTERIO DE AMBIENTE  
DIRECCION DE INFORMACION AMBIENTAL

Tel. 500-0855 – Ext. 6811/6048

MEMORANDO – DIAM – 1379 – 2024

PARA: GRACIELA PALACIOS  
Directora de Evaluación de Impacto Ambiental

DE: ALEX O. DE GRACIA C.  
Director de Información Ambiental

ASUNTO: Verificación de coordenadas

FECHA: 21 de agosto de 2024

REPÚBLICA DE PANAMÁ  
GOBIERNO NACIONAL

MINISTERIO DE  
AMBIENTE

DEPARTAMENTO DE  
EVALUACIÓN DE ESTUDIO  
DE IMPACTO AMBIENTAL

RECIBIDO

Por: *[Firma]*  
Fecha: 22/8/2024  
Hora: 10:26

En atención al memorando-DEEIA-0503-0908-2024, donde solicita generar una cartografía que permita determinar la ubicación del proyecto, correspondiente al Estudio de Impacto Ambiental, categoría II, denominado "PRADERAS DE SAN LORENZO VI", cuyo promotor es DESARROLLO GLOHI S.A., le informamos que con los datos proporcionados se determinó lo siguiente:

Variables	Descripción
Área Verde PND	9ha + 9,603.34 m <sup>2</sup>
Calles	27ha + 1,556.14 m <sup>2</sup>
Comercio CB-1	0ha + 9,847.64 m <sup>2</sup>
Drenaje	2ha + 0208.44 m <sup>2</sup>
Parque PV	10ha + 2,109.69m <sup>2</sup>
PIB	1ha + 6,443.15 m <sup>2</sup>
PTAR	0ha + 4,295.85 m <sup>2</sup>
RE	57ha + 1,507.53 m <sup>2</sup>
Servidumbre Eléctrica	6ha + 9,371.3 m <sup>2</sup>
Servidumbre IDAAN	0ha + 1,593.79 m <sup>2</sup>
SIV	0ha + 5,814.03 m <sup>2</sup>
SIV-1	0ha + 6,021.48 m <sup>2</sup>
Talud	0ha + 9,520.4 m <sup>2</sup>
Zona Protegida MIAMBIENTE	17ha + 2,302.42 m <sup>2</sup>
Poligono	136ha + 2,252.17m <sup>2</sup>
ENSA	0km + 760.775m
ETESA	0km + 761.874m
Punto	Obra en cauce
División Política Administrativa	Provincia: Panamá.
	Distrito: Panamá.
	Corregimiento: Caimitillo.
Cobertura Boscosa y Uso de Suelo, año 2012	Bosque latifoliado mixto secundario, Pasto, Vegetación herbácea.
Capacidad Agroológica de los Suelos	Tipo: III, IV, VI.
Ley 21	Agrícola, Forestal / Agroforestal, Pecuaria
Sistema Nacional de Áreas Protegidas (SINAP)	Fuera de SINAP.










Atentamente,



Adj.: Mapa

AODGC/xs/fm // CC: Departamento de Geomática





-  PARQUE PV
-  PIB
-  PTAR
-  RE
-  SERVIDUMBRE ELECTRICA
-  SERVIDUMBRE IDAAN
-  SIV
-  SIV-1
-  TALUD
-  ZONA PROTEGIDA MIAMBIENTE

-  Límite de Corregimientos
-  Límite de Capacidad Agrológica

**III** Arable, severas limitaciones en la selección de las plantas, requiere conservación especial o ambas cosas.

**IV** Arable, muy severas limitaciones en la selección de plantas, requiere un manejo muy cuidadoso o ambas cosas.

**VI** No arable, con limitaciones severas, apta para pastos, bosques, tierras de reservas.

**Sistema de Referencia Espacial:**  
Sistema Geodésico Mundial de 1984  
Proyección Universal Transversal  
de Mercator - Zona 17 Norte

**Ministerio de Ambiente**  
**Dirección de Información Ambiental**  
**Departamento de Geomática**

Fuentes:

- Instituto Nacional de Estadística y Censo
- Ministerio de Ambiente
- Imagen ESRI
- Memorando: DEEIA-0503-0908-2024.