

MINISTERIO DE AMBIENTE
DIRECCIÓN REGIONAL DE LOS SANTOS
SECCIÓN DE EVALUACIÓN DE IMPACTO AMBIENTAL
INFORME TÉCNICO DE INSPECCIÓN No. SEIA-038-2024

I. DATOS GENERALES DEL PROYECTO

Propósito:	Verificar en campo del área propuesta para el desarrollo del proyecto “REHABILITACIÓN DE CALLES EN EL DISTRITO DE LOS SANTOS (REHABILITACIÓN CALLE QDA. GRANDE (EL BIJAO) – CAÑA BRAVA – COLÓN – RASCADOR – SAN LUIS; CALLE INTERNA RAMAL L.I. CAMINO QDA. GRANDE – COLÓN – RASCADOR – SAN LUIS)”.
Promotor:	Ministerio de Obras Públicas
Expediente:	DRLS-IF-029-2024
Ubicación:	CORREGIMIENTOS DE LA VILLA Y EL GUACIMO, DISTRITO DE LOS SANTOS, PROVINCIA DE LOS SANTOS
Fecha de inspección:	29 de agosto de 2024.
Fecha del Informe:	4 de septiembre de 2024.
Participantes:	Israel Vergara: Jefe de la Sección de Evaluación de Impacto Ambiental Diego Soriano: parte de la empresa contratista. Odenis Vergara: parte de la empresa contratista. Eliecer Bernal: Sección Ambiental/ MOP.

II. SINTESIS DEL PROYECTO:

Que el MINISTERIO DE OBRAS PÚBLICAS (MOP), mediante su representante Legal el señor, JOSE LUIS ANDRADE ALEGRE, con Cedula personal No. 4-103-1736, se propone realizar el proyecto denominado “REHABILITACIÓN DE CALLES EN EL DISTRITO DE LOS SANTOS (REHABILITACIÓN CALLE QDA. GRANDE (EL BIJAO) – CAÑA BRAVA – COLÓN – RASCADOR – SAN LUIS; CALLE INTERNA RAMAL L.I. CAMINO QDA. GRANDE – COLÓN – RASCADOR – SAN LUIS)”.

Que, en virtud de lo antedicho, el día 20 de agosto de 2024 mediante su representante legal el señor JOSE LUIS ANDRADE ALEGRE, presentó ante el Ministerio de Ambiente, el Estudio de Impacto Ambiental, Categoría I, denominado: “REHABILITACIÓN DE CALLES EN EL DISTRITO DE LOS SANTOS (REHABILITACIÓN CALLE QDA. GRANDE (EL BIJAO) – CAÑA BRAVA – COLÓN – RASCADOR – SAN LUIS; CALLE INTERNA RAMAL L.I. CAMINO QDA. GRANDE – COLÓN – RASCADOR – SAN LUIS)”, ubicado en el corregimiento de La Villa y El Guácimo, distrito de Los Santos, provincia de Los Santos, elaborado bajo la responsabilidad de ODENIS VERGARA / LIBRADA DE LEÓN / AZARIA RAMOS / JORGE GARCIA / BERNARDINA PARDO/YESSICA MORÁN, personas naturales debidamente inscritas en el Registro de Consultores Idóneos que lleva el Ministerio de Ambiente, mediante las Resoluciones, DEIA-IRC-001-2023/ DEIA-IRC-014-2024/ DEIA-ARC-045-2024/DEIA-ARC-019-2024/DEIA-ARC-029-2022/DEIA-IRC-087-2021, respectivamente.

Que el 20 de agosto de 2024, mediante PROVEIDO DRLS-027-2008-2024, la SECCIÓN DE EVALUACIÓN DE IMPACTO AMBIENTAL, del MINISTERIO DE AMBIENTE admite a la fase de evaluación y análisis el EsIA, categoría I, del proyecto denominado “REHABILITACIÓN DE CALLES EN EL DISTRITO DE LOS SANTOS (REHABILITACIÓN CALLE QDA. GRANDE (EL BIJAO) – CAÑA BRAVA – COLÓN – RASCADOR – SAN LUIS; CALLE INTERNA RAMAL L.I. CAMINO QDA. GRANDE – COLÓN – RASCADOR – SAN LUIS)” y en virtud de lo establecido para tales efectos en el Decreto Ejecutivo No.1 de 1 de marzo de 2023, modificado por el Decreto Ejecutivo No.2 del 27 de marzo de 2024, se surtió el proceso de evaluación del referido EsIA, tal como consta en el expediente correspondiente.

OBJETIVOS:

- ✓ Conocer la situación ambiental previa del área de influencia directa, donde se pretende desarrollar el proyecto categoría I, denominado “REHABILITACIÓN DE CALLES EN EL DISTRITO DE LOS SANTOS (REHABILITACIÓN CALLE QDA. GRANDE (EL BIJAO) – CAÑA BRAVA – COLÓN – RASCADOR – SAN LUIS; CALLE INTERNA RAMAL L.I. CAMINO QDA. GRANDE – COLÓN – RASCADOR – SAN LUIS)”.
- ✓ Verificar la ubicación de proyecto y la línea base descrita en el Estudio de Impacto Ambiental (EsIA) concurda con lo observado en campo.

MINISTERIO DE AMBIENTE

DIRECCIÓN REGIONAL DE LOS SANTOS

SECCIÓN DE EVALUACIÓN DE IMPACTO AMBIENTAL

INFORME TÉCNICO DE INSPECCIÓN No. SEIA-038-2024

- ✓ Asegurar que se haya contemplado en su totalidad, los posibles impactos que traerá consigo el desarrollo del proyecto y que las medidas de mitigación estén acordes con lo observado en campo.

III. DESCRIPCIÓN GENERAL DEL PROYECTO OBRA O ACTIVIDAD:

El proyecto consiste en mejoras a la vía existente de 6 K+157.38 m, compuesto por 0.15 m de sub base, 0.2 m de capa material selecto, 0.15 m de capa base, imprimación, 0.075 m de hormigón asfáltico caliente, primer sello y segundo sello. Comprende estructuras complementarias varias de concreto (aceras, drenajes tubulares, zampeado, cajones pluviales doble con sus respectivos desvíos temporales, plancha vehiculares y peatonales).

IV. UBICACIÓN DEL PROYECTO

El proyecto se localiza en los corregimientos de Las Cruces, distrito de Los Santos, provincia de Los Santos. En las siguientes coordenadas UTM (WGS-84):

Calle Qda. Grande (El Bijao) – Caña Brava – Colón – Rascador – San Luis		
0+000	556366	873253
5+564	553695	869233
Calle Interna Ramal L.I. Camino Qda. Grande – Colón – Rascador – San Luis		
0+000	555751	872014
0+600	555837	871434
Cajones Pluviales		
Estación 2+077	555629	871975
Estación 2+265	555467	871902
Estación 5+240	553772	869532

Coordenadas de los Sitios de Botaderos.						
Punto	Este	Norte	Punto	Este	Norte	Área
Botadero 1. Finca con Folio Real N° 39753, Zoila Camargo						
1	556371.5	873171.1	3	556356.4	873127.6	1,026.74 m ²
2	556392	873157.9	4	556338.5	873139.5	
Botadero 2. Finca con Folio Real N° 2798, Edilsa Pérez y Modesto Castro.						
1	555017.6	872432.1	3	554988.5	872461.4	1,012.29 m ²
2	554977.5	872436.3	4	555026.9	872456.1	
Botadero 3. Finca con Folio Real N° 33476, Ana Mendieta.						
1	554295.3	870571.9	3	554322.8	870584.9	563.05 m ²
2	554300.7	870598.8	4	554307.2	870560.9	
Botadero 4. Finca con Folio Real N° 17071, Lourdes Quintero.						
1	553701.1	869285.6	3	553750.5	869288.6	729.31 m ²
2	553752	869303	4	553699.3	869270.3	

MINISTERIO DE AMBIENTE

DIRECCIÓN REGIONAL DE LOS SANTOS

SECCIÓN DE EVALUACIÓN DE IMPACTO AMBIENTAL

INFORME TÉCNICO DE INSPECCIÓN No. SEIA-038-2024

Imagen Satelital



Fuente: Google Earth 2024.



V. DESARROLLO DE LA INSPECCIÓN

La inspección se realizó el día 28 de agosto de 2024, en el área propuesta para el Proyecto. Se inició el recorrido a las 11:00 a.m. de todo el alineamiento del proyecto, entre los puntos destacados se menciona que:


- El área de influencia directa del proyecto ya cuenta con las vías construidas con material selecto tosca, los cuales serán rehabilitados mediante la aplicación de doble sello asfáltico.
- Se observa, que la flora es escasa e intervenida con una reducida vegetación arbórea y arbustiva, esto se debe principalmente a las actividades agropecuarias que se desarrollan como la ganadería, pasto de corte (Pacas) y cultivos de maíz. Además, durante el recorrido se visualiza cercas vivas.
- En este proyecto se realizará mejoras a 4 vados existentes en la Calle Qda. Grande (El Bijao) – Caña Brava – Colón – Rascador – San Luis.

MINISTERIO DE AMBIENTE
DIRECCIÓN REGIONAL DE LOS SANTOS
SECCIÓN DE EVALUACIÓN DE IMPACTO AMBIENTAL
INFORME TÉCNICO DE INSPECCIÓN No. SEIA-038-2024

VI. IMÁGENES DE LA INSPECCIÓN

Ubicación Coordenadas Datum WGS84 ZONA 17.	Fotografía
553693 mE – 869273 mN	<p>Foto N°1. Inicio de tramo Calle Qda. Grande (El Bijao) – Caña Brava – Colón – Rascador – San Luis</p> 
563115 mE – 861294 mN	<p>Foto N°2. Calle Interna Ramal L.I. Camino Qda. Grande – Colón – Rascador – San Luis</p> 

MINISTERIO DE AMBIENTE
DIRECCIÓN REGIONAL DE LOS SANTOS
SECCIÓN DE EVALUACIÓN DE IMPACTO AMBIENTAL
INFORME TÉCNICO DE INSPECCIÓN No. SEIA-038-2024

<p>555448 mE – 871900 mN</p>	<p>Foto N°3. Vista de uno de los vados a rehabilitar</p> 
------------------------------	---

VII. CONCLUSIÓN

El presente informe hace referencia a la inspección realizada, la cual fue completada en su totalidad, cumpliendo con los objetivos propuestos sobre la línea base planteada en el EsIA Categoría I denominado: **“REHABILITACIÓN DE CALLES EN EL DISTRITO DE LOS SANTOS (REHABILITACIÓN CALLE QDA. GRANDE (EL BIJAO) – CAÑA BRAVA – COLÓN – RASCADOR – SAN LUIS; CALLE INTERNA RAMAL L.I. CAMINO QDA. GRANDE – COLÓN – RASCADOR – SAN LUIS)”**.

VIII. FIRMAS


ISRAEL VERGARA M.
Jefe de la Sección de Evaluación de
Impacto Ambiental MIAMBIENTE-Los
Santos


DIANA RAMIREZ
Directora Regional encargada
Ministerio de Ambiente-Los Santos



CONSEJO TÉCNICO NACIONAL
DE AGRICULTURA
ISRAEL VERGARA MEDINA
MGTER. EN C. AMBIENTALES
C/ENF. M. REC. NAT.
IDONEIDAD: 7,751-14-M18