





Cobertura Boscosa y Uso del Suelo 2012			
Descripción	Categorías	Superficie (m ²)	Porcentaje
Polígono	Bosque latifoliado mixto secundario	8.56	69.74
	Pasto	3.71	30.26



- Lugares Poblados
- Drenaje
- - - Red Vial
-  Polígono del proyecto
-  Cuenca hidrográfica
-  Límite de Corregimientos
-  Límite de Capacidad Agrológica

L E Y E N D A

- ### Cobertura y Uso del Suelo 2012
- Bosque latifoliado mixto secundario
 - Infraestructura
 - Pasto
 - Rastrojo y vegetación arbustiva
 - Área poblada

- 1.El polígono del proyecto se dibujó en base a las coordenadas proporcionadas.
2. El proyecto se ubica fuera de los límites del SINAP.
3. El proyecto se ubica en la cuenca hidrográfica No.138 (Ríos entre el Antón y el Caimito).

VII No arable, con limitaciones muy severas, aptas para pastos, bosques, tierras de reserva.

Fuente:

- Instituto Nacional de Estadística y Censo
- Ministerio de Ambiente
- Imagen ESRI
- Expediente: DRPO-IF-082-2023