

MINISTERIO DE AMBIENTE
DIRECCION DE INFORMACION AMBIENTAL

Tel. 500-0855 – Ext. 6715/6047

GEOMATICA-EIA-CAT I-0572-2022



De: **Alex O. De Gracia C.**
Jefe del Departamento de Geomática

Fecha de solicitud: **03 DE AGOSTO DEL 2022**

Proyecto: **“ATRACADERO CASA PARA BOTES Y CASA UNIFAMILIAR FUNDATION BAHIA CORAL LIFE”**

Categoría: I

Técnico Evaluador solicitante: **Genesis Montenegro**

Provincia: **BOCAS DEL TORO**

Dirección Regional de: **BOCAS DEL TORO**

Distrito: **BOCAS DEL TORO**

Corregimiento: **BOCAS DEL TORO CAB**

Observaciones (hallazgos o información que se debe aclarar):

En respuesta a la solicitud del día 03 de agosto del 2022, vía correo electrónico, donde se solicita generar una cartografía que permita determinar la ubicación del proyecto de Estudio de Impacto Ambiental, categoría I, denominado **“ATRACADERO CASA PARA BOTES Y CASA UNIFAMILIAR FUNDATION BAHIA CORAL LIFE”**, le informamos lo siguiente:

Con los datos proporcionados se generó un polígono con una superficie de **1,730 m²**. El mismo se ubica fuera de los límites del Sistema Nacional de Áreas Protegidas.

De acuerdo a la Cobertura Boscosa y Uso del Suelo 2012 se ubica al 100% en la categoría de **“Bosque de mangle”**; y según la Capacidad Agrológica se ubica en el tipo **IV** (Arable, muy severas limitaciones en la selección de plantas, requiere un manejo muy cuidadoso o ambas cosas).

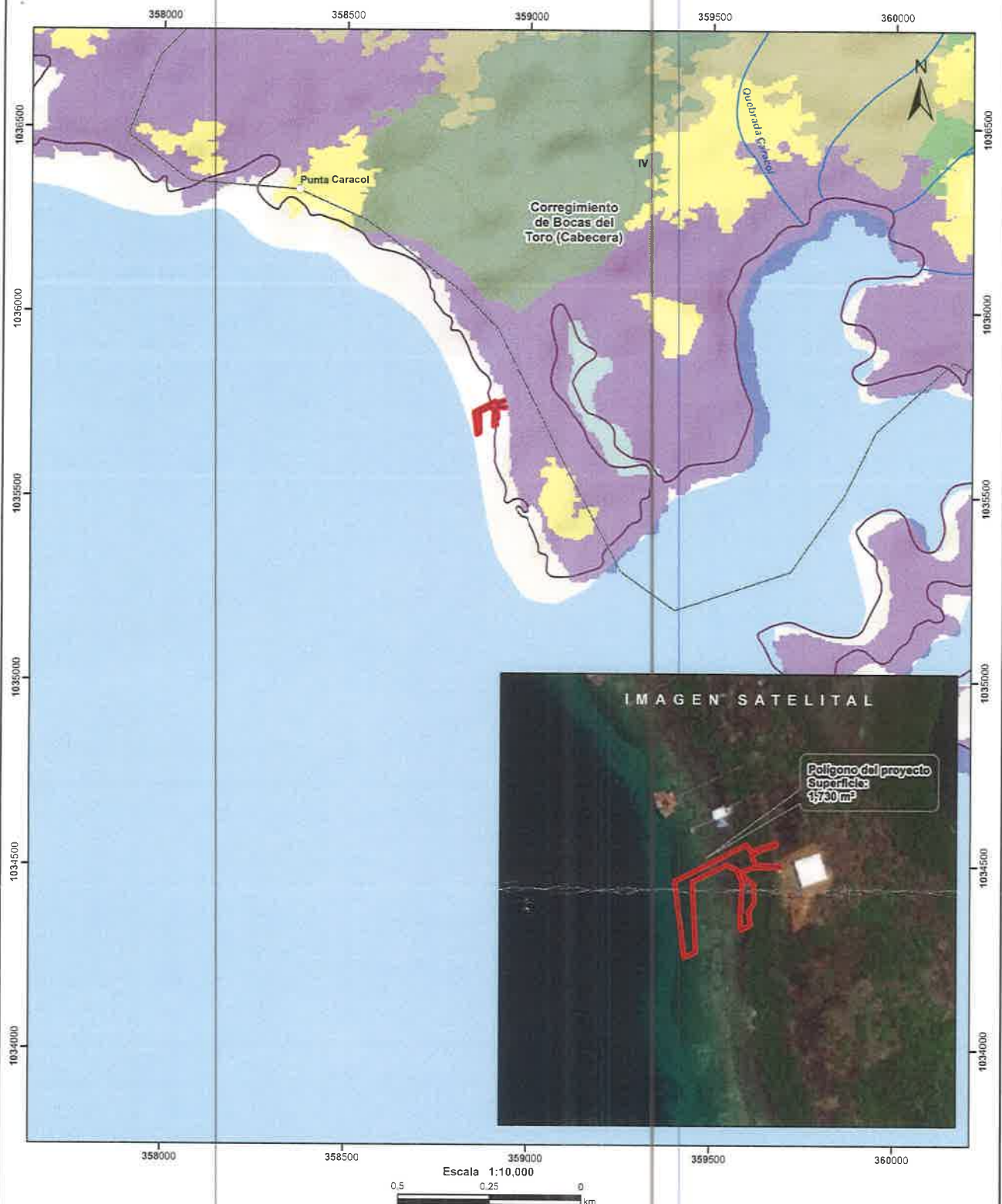
Técnico responsable: **Amarilis Yudith Tugrí**







Fecha de respuesta: **08 DE AGOSTO DEL 2022**

Adj; Mapa
aodgc/at

CC: Departamento de Geomática.

CORREGIMIENTO DE BOCAS DEL TORO (CAB), DISTRITO DE BOCAS DEL TORO, PROVINCIA DE BOCAS DEL TORO - PROYECTO ATRACADERO CASA PARA BOTES Y CASA UNIFAMILIAR FUNDATION BAHIA CORAL LIFE



-  Lugares Poblados
-  Ríos y quebradas
-  Polígono del proyecto
-  Límite de Corregimientos
-  Límite de Capacidad Agrológica
- Cobertura y Uso del suelo 2012**
-  Afloramiento rocoso y tierra desnuda

LEYENDA

-  Bosque de mangle
-  Bosque de rafia
-  Bosque latifoliado mixto maduro
-  Bosque latifoliado mixto secundario
-  Pasto
-  Playa y arenal natural
-  Superficie de agua

Notas:
 1. El polígono del proyecto se dibujó en base a las coordenadas proporcionadas.
 2. El proyecto se ubica fuera de los límites del SINAP.

Capacidad Agrológica
 IV. Arable, muy severas limitaciones en la selección de plantas, requiere un manejo muy cuidadoso o ambas cosas.

Sistema de Referencia Espacial:
 Sistema Geodésico Mundial de 1984
 Proyección Universal Transversal de Mercator
 Zona 17 Norte

Ministerio de Ambiente
 Dirección de Información Ambiental
 Departamento de Geomática

Fuente:
 • Instituto Nacional de Estadística y Censo
 • Ministerio de Ambiente
 • Imagen ESRI
 • Expediente: IF-0358-22