

DIRECCIÓN DE EVALUACIÓN DE IMPACTO AMBIENTAL

DEPARTAMENTO DE EVALUACIÓN DE ESTUDIOS DE IMPACTO AMBIENTAL

MEMORANDO-DEEIA-0618-1109-2024

PARA: **TOMÁS FERNÁNDEZ**  
Director de Áreas Protegidas y Biodiversidad

DE: *Graciela Palacios S.*  
**GRACIELA PALACIOS S.**  
Directora de Evaluación de Impacto Ambiental.



ASUNTO: Envío de respuestas a primera información aclaratoria

FECHA: 11 de septiembre de 2024

Le informamos que en la siguiente página web <http://prefasia.miambiente.gob.pa/consultas/> (Ingresar Número de Expediente, Año y Mes de Tramitación, hacer click en Consultar), están disponibles las respuestas a la primera información aclaratoria del Estudio de Impacto Ambiental Categoría II del proyecto denominado: **“ESTUDIO, DISEÑO, CONSTRUCCIÓN, OPERACIÓN-MANTENIMIENTO Y FINANCIAMIENTO DEL NUEVO SISTEMA DE AGUA POTABLE PARA LAS COMUNIDADES DE LAS TABLAS, LA MESA, GUABITO, DISTRITO DE CHANGUINOLA, PROVINCIA DE BOCAS DEL TORO”**, a desarrollarse en los corregimientos de Guabito, La Mesa, Barranco Adentro, Las Tablas, Las Delicias, distrito de Changuinola, provincia de Bocas del Toro, cuyo promotor es el **INSTITUTO DE ACUEDUCTOS Y ALCANTARILLADOS NACIONALES**.

Tal como dispone el artículo 61 del Decreto Ejecutivo No. 1 de 1 de marzo de 2023, agradecemos enviar sus comentarios a más tardar cinco (5) días hábiles después de haberlo recibido. Así mismo, le agradecemos emitir su respectivo informe técnico con fundamento en el artículo 10 de referido Decreto Ejecutivo, dentro del área de su competencia.

Nº de expediente: **DEIA-II-S-035-2024**

Fecha de Tramitación (AÑO): **2024**

Fecha de Tramitación (MES): **Junio**

GPS/IR/jm/jds  
se sm

*Trata*  
*11/9/24*  
*1:48 pm*

DIRECCIÓN DE EVALUACIÓN DE IMPACTO AMBIENTAL

DEPARTAMENTO DE EVALUACIÓN DE ESTUDIOS DE IMPACTO AMBIENTAL  
MEMORANDO-DEEIA-0618-1109-2024

PARA: **KARIMA LINCE**  
Directora de Seguridad Hídrica.

DE:   
**GRACIELA PALACIOS S.**  
Directora de Evaluación de Impacto Ambiental.

ASUNTO: Envío de repuestas de la primera información aclaratoria

FECHA: 11 de septiembre de 2024

Le informamos que en la siguiente página web <http://prefasia.miambiente.gob.pa/consultas/> (Ingresar Número de Expediente, Año y Mes de Tramitación, hacer click en Consultar), están disponibles las respuestas de la primera información aclaratoria del Estudio de Impacto Ambiental Categoría II del proyecto denominado: **“ESTUDIO, DISEÑO, CONSTRUCCIÓN, OPERACIÓN-MANTENIMIENTO Y FINANCIAMIENTO DEL NUEVO SISTEMA DE AGUA POTABLE PARA LAS COMUNIDADES DE LAS TABLAS, LA MESA, GUABITO, DISTRITO DE CHANGUINOLA, PROVINCIA DE BOCAS DEL TORO”**, a desarrollarse en los corregimientos de Guabito, La Mesa, Barranco Adentro, Las Tablas, Las Delicias, distrito de Changuinola, provincia de Bocas del Toro, cuyo promotor es el **INSTITUTO DE ACUEDUCTOS Y ALCANTARILLADOS NACIONALES**.

- \* En respuesta a la pregunta 2, de la primera información aclaratoria, el promotor adjuntó planos sobre las obras para la toma de agua cruda-toma de agua de la quebrada Sibubé, donde se contempla la construcción de una estructura de hormigón tipo dique (ciclópeo de azud), para el reservorio de agua de la toma, por lo que, solicitamos criterio técnico.


Tal como dispone el artículo 61 del Decreto Ejecutivo No. 1 de 1 de marzo de 2023, agradecemos enviar sus comentarios a más tardar cinco (5) días hábiles después de haberlo recibido. Así mismo, le agradecemos emitir su respectivo informe técnico con fundamento en el artículo 10 de referido Decreto Ejecutivo, dentro del área de su competencia.

Nº de expediente: **DEIA-II-S-035-2024**

Fecha de Tramitación (AÑO): **2024**

Fecha de Tramitación (MES): **Junio**

GPS/IR/im/jds

REPÚBLICA DE PANAMÁ GOBIERNO NACIONAL	MINISTERIO DE AMBIENTE
DIRECCIÓN SEGURIDAD HÍDRICA <b>RECIBIDO</b>	
Por: 	
Fecha: <b>11/9/24</b>	<b>2:06</b>
Hora:	

DIRECCIÓN DE EVALUACIÓN DE IMPACTO AMBIENTAL

DEPARTAMENTO DE EVALUACIÓN DE ESTUDIOS DE IMPACTO AMBIENTAL  
**MEMORANDO-DEEIA-0618-1109-2024**

**PARA:** JUAN CARLOS MONTERREY  
Director de Cambio Climático

**DE:** GRACIELA PALACIOS S.  
Directora de Evaluación de Impacto Ambiental.

**ASUNTO:** Envío de respuestas a primera información aclaratoria

**FECHA:** 11 de septiembre de 2024

Le informamos que en la siguiente página web <http://prefasia.miambiente.gob.pa/consultas/> (Ingresar Número de Expediente, Año y Mes de Tramitación, hacer click en Consultar), están disponibles las respuestas a la primera información aclaratoria del Estudio de Impacto Ambiental Categoría II del proyecto denominado: **“ESTUDIO, DISEÑO, CONSTRUCCIÓN, OPERACIÓN-MANTENIMIENTO Y FINANCIAMIENTO DEL NUEVO SISTEMA DE AGUA POTABLE PARA LAS COMUNIDADES DE LAS TABLAS, LA MESA, GUABITO, DISTRITO DE CHANGUINOLA, PROVINCIA DE BOCAS DEL TORO”**, a desarrollarse en los corregimientos de Guabito, La Mesa, Barranco Adentro, Las Tablas, Las Delicias, distrito de Changuinola, provincia de Bocas del Toro, cuyo promotor es el **INSTITUTO DE ACUEDUCTOS Y ALCANTARILLADOS NACIONALES**.

Tal como dispone el artículo 61 del Decreto Ejecutivo No. 1 de 1 de marzo de 2023, agradecemos enviar sus comentarios a más tardar cinco (5) días hábiles después de haberlo recibido. Así mismo, le agradecemos emitir su respectivo informe técnico con fundamento en el artículo 10 de referido Decreto Ejecutivo, dentro del área de su competencia.

Nº de expediente: **DEIA-II-S-035-2024**

Fecha de Tramitación (AÑO): **2024**

Fecha de Tramitación (MES): **Junio**

GPS/IR/jm/jds  
JCSm




DIRECCIÓN DE EVALUACIÓN DE IMPACTO AMBIENTAL

DEPARTAMENTO DE EVALUACIÓN DE ESTUDIOS DE IMPACTO AMBIENTAL  
MEMORANDO-DEEIA-0618-1109-2024

3

PARA: ARELYS COTES  
Directora Regional de MiAMBIENTE – Bocas del Toro

DE:   
GRACIELA PALACIOS S.  
Directora de Evaluación de Impacto Ambiental.



ASUNTO: Envío de respuestas de primera aclaratoria

FECHA: 11 de septiembre de 2024

Le informamos que en la siguiente página web <http://prefasia.miambiente.gob.pa/consultas/> (Ingresar Número de Expediente, Año y Mes de Tramitación, hacer click en Consultar), están disponibles las respuestas a la primera información aclaratoria del Estudio de Impacto Ambiental Categoría II del proyecto denominado: **“ESTUDIO, DISEÑO, CONSTRUCCIÓN, OPERACIÓN-MANTENIMIENTO Y FINANCIAMIENTO DEL NUEVO SISTEMA DE AGUA POTABLE PARA LAS COMUNIDADES DE LAS TABLAS, LA MESA, GUABITO, DISTRITO DE CHANGUINOLA, PROVINCIA DE BOCAS DEL TORO”**, a desarrollarse en los corregimientos de Guabito, La Mesa, Barranco Adentro, Las Tablas, Las Delicias, distrito de Changuinola, provincia de Bocas del Toro, cuyo promotor es el **INSTITUTO DE ACUEDUCTOS Y ALCANTARILLADOS NACIONALES**.

Tal como dispone el artículo 61 del Decreto Ejecutivo No. 1 de 1 de marzo de 2023, agradecemos enviar sus comentarios a más tardar cinco (5) días hábiles después de haberlo recibido. Así mismo, le agradecemos emitir su respectivo informe técnico con fundamento en el artículo 8 de referido Decreto Ejecutivo, dentro del área de su competencia.


Se adjunta copia digital (cd).

Nº de expediente: **DEIA-II-S-035-2024**

Fecha de Tramitación (AÑO): **2024**

Fecha de Tramitación (MES): **Junio**

GPS/IR/jm/jes  
20

  
12-9-24  
12:34



DIRECCIÓN DE EVALUACIÓN DE IMPACTO AMBIENTAL

DEPARTAMENTO DE EVALUACIÓN DE ESTUDIOS DE IMPACTO AMBIENTAL  
MEMORANDO-DEEIA-0618-1109-2024

PARA: **ALEX DE GRACIA**  
Director de Información Ambiental

DE:   
**GRACIELA PALACIOS S.**  
Directora de Evaluación de Impacto Ambiental.

ASUNTO: Verificación de las coordenadas aportadas en primera aclaratoria

FECHA: 11 de septiembre de 2024

Le solicitamos generar una cartografía que nos permita determinar la ubicación de las coordenadas aportadas en la respuesta a la primera información aclaratoria correspondiente al Estudio de Impacto Ambiental, categoría II, denominado: **“ESTUDIO, DISEÑO, CONSTRUCCIÓN, OPERACIÓN-MANTENIMIENTO Y FINANCIAMIENTO DEL NUEVO SISTEMA DE AGUA POTABLE PARA LAS COMUNIDADES DE LAS TABLAS, LA MESA, GUABITO, DISTRITO DE CHANGUINOLA, PROVINCIA DE BOCAS DEL TORO”**, cuyo promotor es el **INSTITUTO DE ACUEDUCTOS Y ALCANTARILLADOS NACIONALES**, la cual incluya Cobertura boscosa, Uso de suelo, Cuencas Hidrográficas, Topografía, Áreas protegidas e Imagen Satelital.

Las coordenadas se encuentran en DATUM de ubicación: WGS-84

Agradecemos emitir sus comentarios fundamentado en el área de su competencia, a más tardar cinco (5) días hábiles del recibido de la solicitud.

Nota:

- Información digital en carpeta compartida \\10.232.9.19\DEEIA\_DIAM
- Incluir verificación de coordenadas del proyecto en archivo KMZ, al remitir la cartografía generada.

Nº de expediente: **DEIA-II-S-035-2024**

Fecha de Tramitación (AÑO): **2024**

Fecha de Tramitación (MES): **Junio**

GPS/IR/jm/jes  


 REPÚBLICA DE PANAMÁ — GOBIERNO NACIONAL —	MINISTERIO DE AMBIENTE
DIRECCIÓN DE INFORMACIÓN AMBIENTAL	
<b>RECIBIDO</b>	
Por: 	
Fecha: <u>11-9-2024</u>	
Hora: <u>2:01</u>	