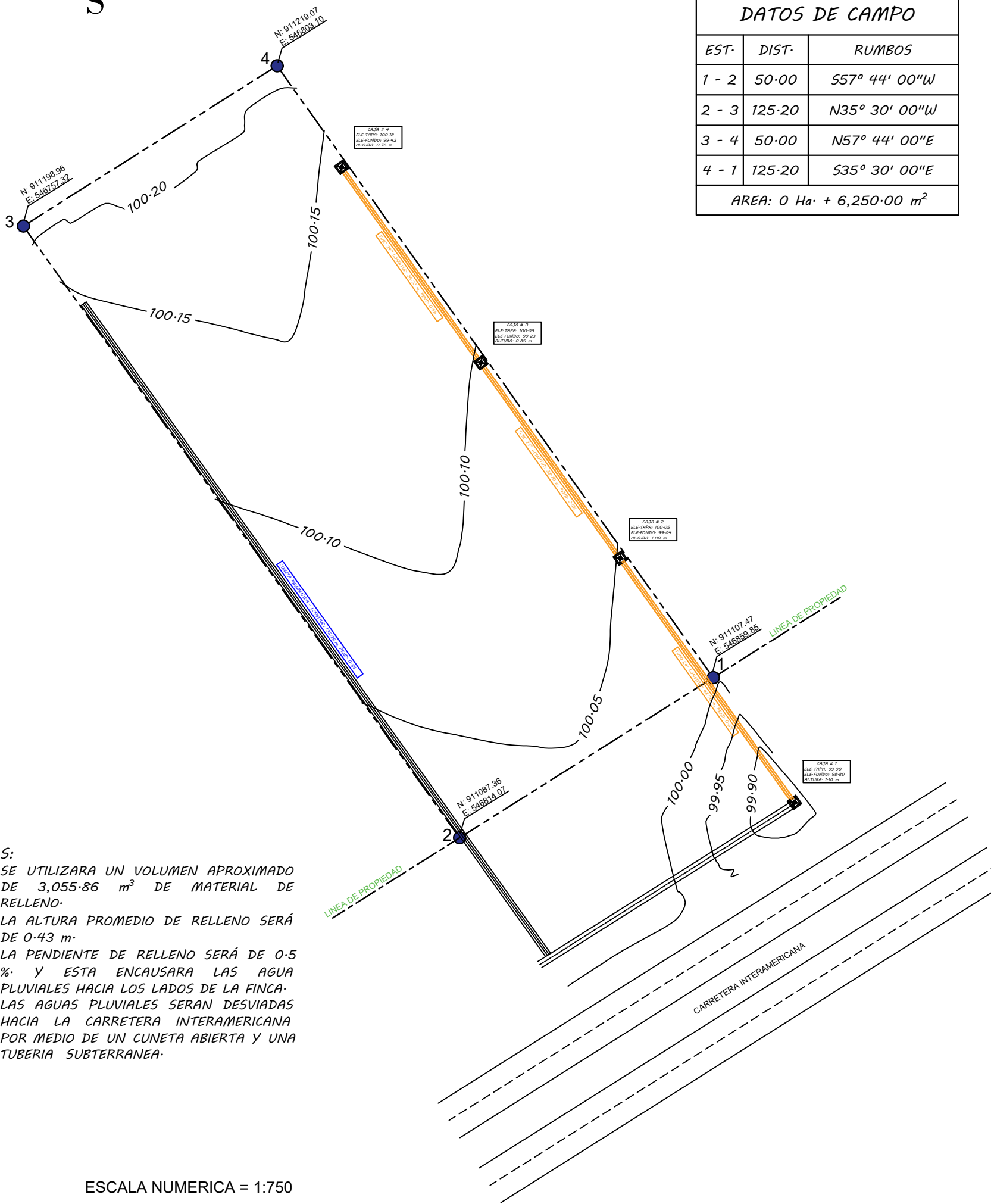


CURVAS DE NIVEL

TERRACERÍA FINAL-FINCA: 22065

DATOS DE CAMPO		
EST.	DIST.	RUMBOS
1 - 2	50.00	S57° 44' 00"W
2 - 3	125.20	N35° 30' 00"W
3 - 4	50.00	N57° 44' 00"E
4 - 1	125.20	S35° 30' 00"E
AREA: 0 Ha. + 6,250.00 m ²		



NOTAS:

- SE UTILIZARA UN VOLUMEN APROXIMADO DE 3,055.86 m³ DE MATERIAL DE RELLENO.
- LA ALTURA PROMEDIO DE RELLENO SERÁ DE 0.43 m.
- LA PENDIENTE DE RELLENO SERÁ DE 0.5 % Y ESTA ENCAUSARA LAS AGUA PLUVIALES HACIA LOS LADOS DE LA FINCA.
- LAS AGUAS PLUVIALES SERAN DESVIADAS HACIA LA CARRETERA INTERAMERICANA POR MEDIO DE UN CUNETTA ABIERTA Y UNA TUBERIA SUBTERRANEA.

ESCALA NUMERICA = 1:750



ESCALA GRÁFICA: 1cm= 7.50 metros

PROPIETARIO:
ARTURO ROMERO VEGA
Cedula: 2-131-515


REPÚBLICA DE PANAMÁ
PROVINCIA: COCLE
CORREGIMIENTO: POCRI
DISTRITO: AGUADULCE
LUGAR: CERRO MORADO

CURVAS DE NIVEL PARA RELLENO Y MEJORAS A LA TOPOGRAFÍA DEL FOLIO REAL # 22065,
CÓDIGO DE UBICACIÓN # 2004, PROPIEDAD DE :

ARTURO ROMERO VEGA

ÁREA: 0 Ha. + 6,250.00 m²

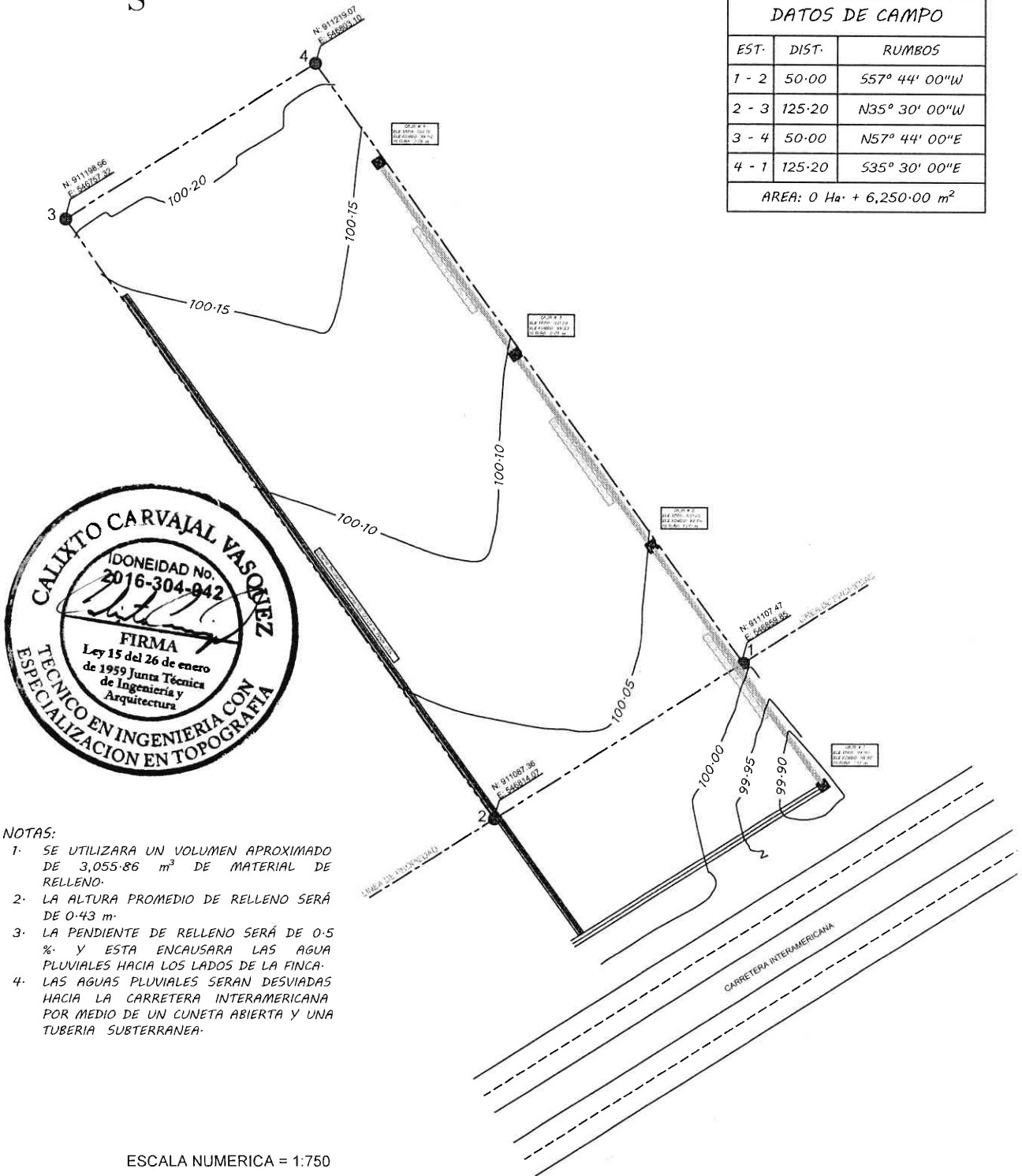
CURVAS DE NIVEL



CURVAS DE NIVEL

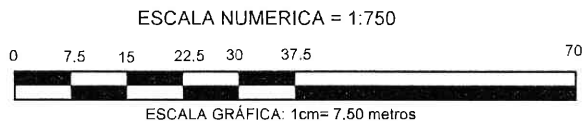
TERRACERÍA FINAL-FINCA: 22065

DATOS DE CAMPO		
EST.	DIST.	RUMBOS
1 - 2	50.00	557° 44' 00"W
2 - 3	125.20	N35° 30' 00"W
3 - 4	50.00	N57° 44' 00"E
4 - 1	125.20	535° 30' 00"E
AREA: 0 Ha. + 6,250.00 m ²		



NOTAS:

- SE UTILIZARA UN VOLUMEN APROXIMADO DE 3,055.86 m³ DE MATERIAL DE RELLENO.
- LA ALTURA PROMEDIO DE RELLENO SERÁ DE 0.43 m.
- LA PENDIENTE DE RELLENO SERÁ DE 0.5 % Y ESTA ENCAUSARA LAS AGUA PLUVIALES HACIA LOS LADOS DE LA FINCA.
- LAS AGUAS PLUVIALES SERAN DESVIADAS HACIA LA CARRETERA INTERAMERICANA POR MEDIO DE UN CUNETTA ABIERTA Y UNA TUBERIA SUBTERRANEA.



PROPIETARIO:
ARTURO ROMERO VEGA
Cedula: 2-131-515

REPÚBLICA DE PANAMÁ
PROVINCIA: COCLE
CORREGIMIENTO: POCRI

DISTRITO: AGUADULCE
LUGAR: CERRO MORADO

CURVAS DE NIVEL PARA RELLENO Y MEJORAS A LA TOPOGRAFÍA DEL FOLIO REAL # 22065,
CÓDIGO DE UBICACIÓN # 2004, PROPIEDAD DE :

ARTURO ROMERO VEGA

ÁREA: 0 Ha. + 6,250.00 m²

CURVAS DE NIVEL