

Colón, 29 de abril de 2024  
**DRCL-SEEIA-AC-002-2024**



**IBRAIN ENRIQUE VALDERRAMA ALVENDAS.**

Representante Legal

ESTUDIO, DISEÑO Y CONSTRUCCION PARA LA REHABILITACION DEL CAMINO  
SARDINILLA-LOS PLAYONES.

E. S. D.

Respetado señor Valderrama:

De acuerdo a lo establecido en el artículo 62 de Decreto Ejecutivo No. 1 de 1 marzo de 2023, modificado por el Decreto Ejecutivo No. 2 de marzo de 2024, le solicitamos la primera información aclaratoria al Estudio de Impacto Ambiental (EsIA) Categoría I, titulado “*ESTUDIO DISEÑO Y CONSTRUCCION PARA LA REHABILITACION DEL CAMINO SARDINILLA-LOS PLAYONES*”, que consiste en lo siguiente:

1. Desde las páginas 55-58 del EsIA, título 6.1.1 DENTIFICACIÓN Y CARACTERIZACIÓN DE FORMACIONES VEGETALES CON SUS ESTRATOS, E INCLUIR ESPECIES EXÓTICAS, AMENAZADAS, ENDÉMICAS Y EN PELIGRO DE EXTINCIÓ el promotor determina lo siguiente [...] Para comprender mejor la flora del sitio, se presenta una descripción de las categorías de vegetación observadas en el área de estudio y se indican las especies asociadas a cada una de estas. Además, se presenta una lista de las especies observadas durante los trabajos de campo para recabar datos para el inventario forestal del área...El estrato dominado o estrato inferior está cubierto pocas especies de arbustos: Pasmó de agua (*Siparuna pauciflora*), Caralillo (*Cojoba rufescens*), Raspa lengua (*Lindackeria lauriana*), Muñeco (*Cordia panamensis*), Huesito (*Hasseltia floribunda*), Platanilla (*Heliconia latispatha*), Hinojo (*Piper peltatum*), Guazumillo (*Helicteres guazumifolia*), Palo barba (*Myriocarpa longipes*). [...]; no obstante, en campo, según nuestras observaciones técnicas, identificamos un camino existente; compuesto de cercas vivas gramíneas y árboles dispersos. Por lo antes antes expuesto:
  - a. Presentar la caracterización vegetal del área de influencia directa del proyecto.
  - b. Agregar fotografías más recientes que involucren los escenarios a intervenir dentro del área de influencia directa del proyecto en mención.

*\*La Información solicitada que contemple coordenadas WGS-84, deben aportarse en el CD en formato Excel, de acuerdo a lo establecido en la Resolución No. DM-0221-2019 de 24 de junio de 2019.*

Además, queremos informarle que transcurridos quince (15) días hábiles del recibo de la nota, sin que haya cumplido con lo solicitado, se tomará la decisión correspondiente, según lo establecido en el artículo 62 del Decreto Ejecutivo No. 1 de 1 de marzo de 2023, modificado por el Decreto Ejecutivo 2 del 27 de marzo de 2024.

Atentamente,

  
**PORFIRIO JUSTAVINO**

Director Regional de Colón

Ministerio de Ambiente

PJ/em

Sabanitas, Beras Plaza  
Provincia de Colón  
Tel.(507)500-0855  
www.mambiente.gob.pa

INFORME TÉCNICO DE INSPECCIÓN No. 012-2024.

I. DATOS GENERALES

Proyecto:	"ESTUDIO DISEÑO Y CONSTRUCCION PARA LA REHABILITACION DEL CAMINO SARDINILLA- LOS PLAYONES.	Categoría:	I
Promotor:	MINISTERIO DE OBRAS PUBLICAS		
Localización del Proyecto:	CORREGIMIENTO DE SARDINILLA,CORREGIMIENTO DE BUENA VISTA DISTRITO DE COLON, PROVINCIA DE COLÓN.		
Fecha de inspección:	04 DE ABRIL DE 2024.		
Fecha del Informe:	24 DE ABRIL DE 2024.		
Participantes:	<b>MiAMBIENTE</b>  EFRAIN MARTINEZ / EVALUADOR SEEIA YINETTE VELASQUEZ / FORESTAL ISABEL GONZALEZ / SECCION DE SEGURIDAD HIDRICA. AGUSTIN SOMOZA/ SECCION DE AREAS PROTEGIDAS Y BIODIVERSIDAD.  <b>EMPRESA PROMOTORA</b> DESIREE SAMANIEGO / CONSULTORA MADJA HORNA / CONTRATISTA YARELIS CANO / BAGATRAC, S.A.		

II. OBJETIVO (S)

Realizar inspección Técnica de campo, recorrido en el área donde se propone desarrollar las actividades del proyecto **"ESTUDIO DISEÑO Y CONSTRUCCION PARA LA REHABILITACION DEL CAMINO SARDINILLA LOS – PLAYONES"**

III. BREVE DESCRIPCIÓN DEL PROYECTO

El proyecto ESTUDIO, DISEÑO Y CONSTRUCCIÓN PARA LA REHABILITACIÓN DEL CAMINO SARDINILLA-LOS PLAYONES consiste en la rehabilitación del camino existente (calle principal Sardinilla/Los Playones) correspondiente a 3K+025 y 0K+670 del Ramal de Camino interno Los Playones. Mediante la resolución N° 1 ACP-HIP-0001-2024, la ACP otorga la viabilidad ambiental al desarrollo del futuro proyecto, igualmente el MIVIOT mediante la certificación N° 256-2023 establece la certificación de servidumbre y línea de construcción.

DESARROLLO DE LA INSPECCIÓN


La inspección se realizó el día 04 de abril de 2024, dando inicio a las 9:30 a.m. Fue realizada con la participación del personal contratista BAGATRAC S.A CONSULTORES AMBIENTALES, y técnicos de Sección de Evaluación de Estudio de Impacto Ambiental, Sección FORESTAL SECCION DE SEGURIDAD HIDRICA, AREAS PROTEGIDAS Y BIODIVERSIDAD la misma. Culminó a las 12:55 P.m.

IV. RESULTADOS Y OBSERVACIONES DE LA INSPECCIÓN





1. Se observó un camino existente en el área de Sardinilla- los playones, el mismo será rehabilitado.
2. El área de influencia directa del proyecto, posee una topografía ligeramente plana.
3. Se observó el área donde inicia el tramo sardinilla hacia los playones corresponde 3 kilómetros + 025 y 670 Metros. ramal de camino interno los playones.
4. No se observó componentes ambientales, como rastrojos o bosques, la vegetación está compuesta por cercas vivas en algunos tramos de la calle.
5. El proyecto se desarrollará sobre servidumbre publica en el corregimiento de sardinilla, corregimiento de buena vista, provincia de Colón.
6. El proyecto se desarrollará en un ambiente intervenido no existe vegetación con tipo de bosque sobre el polígono, el área se encuentra impactada no generará impactos o problemas ambientales críticos.
7. Se observó donde finaliza la rehabilitación de la vía sardinilla-los playones con la construcción de un cajón pluvial.

V. IMÁGENES DE LA INSPECCIÓN

COORDENADAS DE UBICACIÓN UTM (WGS-84)	
<p>649908 m E</p> <p>1028892 m N</p>	<div>  <p>4 abr. 2024 11:05:33 a. m. 17P 649908 1028892 Altitud:91.2m Velocidad:1.5km/h</p> </div> <p>Foto No.1. Lugar específico en donde inicia el proyecto rehabilitación del camino sardinilla.</p>




<div>647540 m E</div> <div>1030232 m N</div>	<div></div> <div>Foto N°2 en algunos tramos de la calle se puede evidenciar cercas vivas.</div>
--	---

<div>COORDENADAS DE UBICACIÓN UTM (WGS-84)</div>	
<div>649490 m E</div> <div>1029331 m N</div>	<div></div> <div>Foto N° 3 Técnicos de MiAMBIENTE y personal contratista consultores, dentro del polígono en donde se desarrollará el proyecto.</div>



50


	<div><p>4 abr. 2024 10:45:21 a. m. 17P 647529/1030200 Altitud: 95.0m Velocidad: 0.0km/h</p></div> <p>Foto N° 4 imagen donde finaliza la rehabilitación de la vía en los playones, con la construcción de un cajón pluvial.</p>

52



## ESTUDIO DISEÑO Y CONSTRUCCION PARA LA REHABILITACION DEL CAMINO SARDINILLA -LOS PI

Escribe una descripción para tu mapa.





## VII. CONCLUSIONES

1. Al no observarse componentes ambientales de interés como bosques quebradas ríos, que sea afectado el proyecto es totalmente compatible en la categoría.
2. El proyecto se desarrollará sobre servidumbre publica en el corregimiento de sardinilla, corregimiento de buena vista, provincia de Colón.
3. El proyecto se desarrollará en un ambiente intervenido no existe vegetación con tipo de bosque sobre el polígono, el área se encuentra impactada no generará impactos o problemas ambientales críticos.

Elaborado por:


  
**EFRAIN MARTINEZ A**  
Evaluador(a) de Estudios de  
Impacto Ambiental-SEIA-Regional  
de Colón



CONSEJO TECNICO NACIONAL  
DE AGRICULTURA  
**EFRAIN MARTINEZ ARANGO**  
LIC. ADMON. EMP. AGROPECUARIAS  
IDONEIDAD: 9,391-18



Vo. Bo.

  
**PORFIRIO JUSTAVINO**  
Director Regional De Colón  
Ministerio De Ambiente



MINISTERIO DE AMBIENTE  
DIRECCIÓN REGIONAL DE COLÓN  
Sección de Forestal

Sabanitas, Edificio Berasplaza, Planta Alta  
442-8348 ó 442-8346

República de Panamá, Colón  
Despacho de la Dirección Regional

Colón, 15 de Abril de 2024  
SOF-024-1504-2024

GENARO PINZON

Jefe del Departamento de Evaluación  
E. S. D.

Estimado.Pizon:

Por este medio le hacemos entrega del informe técnico de Evaluación del Estudio de Impacto Ambiental Categoría I titulado **"ESTUDIO, DISEÑO Y CONSTRUCCIÓN PARA LA REHABILITACIÓN DEL CAMINO SARDINILLA, LOS PLAYONES"** a desarrollarse en el Corregimiento de BUENA VISTA, SALAMANCA, Distrito, y Provincia de Colón, cuyo promotor: MINISTERIO DE OBRAS PUBLICAS Sin otro particular, queda de usted,

Atentamente,

Porfirio Justavino

Director Regional de Mi Ambiente Colón

c.c. Archivo  
PJ/cc/kc



"MENOS PLASTICO MAS VIDA PARA EL PLANETA"





MINISTERIO DE AMBIENTE  
DIRECCIÓN REGIONAL DE COLÓN  
Sección Forestal

Sabanitas, Edificio Berasplaza, Planta Alta  
442-8348 ó 442-8346

República de Panamá,  
Despacho de la Dirección Regional Colón

Fecha: 8 de abril de 2024.

**Informe Técnico de Evaluación del EsIA Cat I "ESTUDIO, DISEÑO Y CONSTRUCCIÓN PARA LA REHABILITACIÓN DEL CAMINO SARDINILLA, LOS PLAYONES" a desarrollarse CORREGIMIENTOS DE BUENA VISTA Y SALAMANCA, DISTRITO Y PROVINCIA DE COLÓN. Promotor: MINISTERIO DE OBRAS PÚBLICAS.**

**Participantes de la inspección del 4 de abril de 2024**

**MIAMBIENTE**

Ing. Yinette Velásquez / Sección Forestal  
Téc. Efraín Martínez/ Sección de Evaluación de Impacto Ambiental  
Téc. Isabel González /Sección de Seguridad Hídrica  
Ing. Agustín Somoza/Sección de Áreas Protegida y Biodiversidad

**PROMOTOR**

Madja Horna/Contratista  
Yarelis Cano/Bagatrac, S.A  
Desiree Samaniego/Consultora

**OBJETIVO:**

Realizar inspección técnica para verificación de la Masa Vegetal que será afectada durante la construcción del **EsIA Cat I "ESTUDIO, DISEÑO Y CONSTRUCCIÓN PARA LA REHABILITACIÓN DEL CAMINO SARDINILLA, LOS PLAYONES" a desarrollarse CORREGIMIENTOS DE BUENA VISTA Y SALAMANCA, DISTRITO Y PROVINCIA DE COLÓN. Promotor: MINISTERIO DE OBRAS PÚBLICAS.**

**Resultados de la Inspección:**

La inspección se realizó el día martes 4 de abril de 2024, a las 10:00 am, a desarrollarse en los **corregimientos de BUENA VISTA Y SALAMANCA, DISTRITO Y PROVINCIA DE COLÓN. Promotor: MINISTERIO DE OBRAS PÚBLICAS**, donde se procedió a realizar un recorrido e inspección ocular del área con la finalidad de tomar datos y tener una perspectiva de la zona (Vegetación y Topografía), así como aquellos aspectos que de una u otra forma pueden influir sobre los Recursos Naturales Renovables, con la finalidad de identificar y caracterizar la Masa Vegetal que será afectada por la construcción del proyecto.

El I proyecto consiste en la rehabilitación de un camino existente de uso público para la comunidad de Los Playones/Sardinilla se establece para el desarrollo de dicha rehabilitación la construcción de cajones pluviales para cruces (Est. 2k+560 y Est. 3k+025 ambos con una dimensión de 3.05 x 3.05 m y una longitud de 10 metros), en donde se construirá un nuevo y el otro existente será ampliado, el camino tendrá un ancho de rodadura de 6.00 metros para rodadura en carpeta de hormigón asfáltico y sobre anchos en las curvas horizontales según lo establecido en la norma AASHTO para este tipo de camino, estableciendo los cortes y relleno a necesidad, a lo largo del alineamiento establecido para así cumplir con la sección mínima, construcción de aceras, señalización vial horizontal y vertical,

MINISTERIO DE AMBIENTE  
DIRECCIÓN REGIONAL DE COLÓN  
Sección Forestal

48

Sabanitas, Edificio Berasplaza, Planta Alta  
442-8348 ó 442-8346

República de Panamá,  
Despacho de la Dirección Regional Colón

construcción de drenajes pluviales, construcción de entradas de acceso a viviendas, fincas, comercios que se encuentren en el área, construcción de cunetas trapezoidal pavimentadas de base mínima de 0.30 m.

En el recorrido se pudo verificar que ya es una calle existente y la vegetación que se observo es la que se encuentra en la servidumbre de la vía (árboles dispersos), gramínea y cerca vivas de las fincas.

**Conclusión:**

- La Caracterización vegetal descrita por el promotor en el punto 6.1.1 en la página 54-73 del EsIA, no coincide con lo observado en campo.
- La vegetación que se observo es la que se encuentra en la servidumbre de la vía (árboles dispersos), gramínea y cerca vivas de las fincas.

**Recomendación:**

- Que el promotor aclare el área que presento en las fotos 1 de la página 58, foto 3 página 60 y foto 8 de la página 73, ya que en el recorrido de la inspección no se verifico dicha área.
- Presentar la caracterización Vegetal de acuerdo al área de influencia directa del proyecto.


**Fundamentos Legales:**

- Ley N° 8, del 25 de marzo de 2015, que crea el Ministerio de Ambiente.
- Ley N° 1, del 3 de febrero de 1994, por la cual se establece la Legislación Forestal de Panamá.
- Resolución AG-0235-2003.
- Ley N° 69. Del 30 de octubre de 2017, que crea un programa de incentivos para la Cobertura forestal y conservación de bosques naturales, y dicta otras disposiciones.

**Realizado por:**

  
Ing. Ynette Velásquez  
Sección Forestal.

**Revisado por:**

  
Ing. Cesar Conté  
Jefe de la Sección Forestal

V° B°

  
Lcdo. Porfirio Justavino.  
Director Regional del Ministerio de Ambiente, Colón.

cc. Archivo/Expediente




Sabanitas, Edificio Berasplaza, Planta Alta  
442-8348 ó 442-8346

República de Panamá,  
Despacho de la Dirección Regional Colón

### Foto de la Inspección

Área donde inicia la rehabilitación de la calle en Sardinilla.





MINISTERIO DE AMBIENTE  
DIRECCIÓN REGIONAL DE COLÓN  
Sección Forestal

45

Sabanitas, Edificio Berasplaza, Planta Alta  
442-8348 ó 442-8346

República de Panamá,  
Despacho de la Dirección Regional Colón

Inicio de la Rehabilitación del Ramal calle principal de Sardinilla





Imagen don de finaliza la rehabilitación del Ramal






MINISTERIO DE AMBIENTE  
DIRECCIÓN REGIONAL DE COLÓN  
Sección Forestal

Sabanitas, Edificio Berasplaza, Planta Alta  
442-8348 ó 442-8346

República de Panamá,  
Despacho de la Dirección Regional Colón

Rehabilitación de la vía en Los Playones






MINISTERIO DE AMBIENTE  
DIRECCIÓN REGIONAL DE COLÓN  
Sección Forestal

Sabanitas, Edificio Berasplaza, Planta Alta  
442-8348 ó 442-8346

República de Panamá,  
Despacho de la Dirección Regional Colón

Imagen donde finaliza la rehabilitación de la vía en Los Playones, con la construcción del Cajón pluvial.





**MEMORANDO-SSH-006-0504-2024**

**PARA:** GENARO PINZON

Jefe de EsIA

**DE:**

**PORFIRIO JUSTAVINO**

Director Regional Mi Ambiente Colon.

**ASUNTO: MEMORANDO-SEEIA-016-2803-2024**

**FECHA: 05 de abril 2024**



En atención a la Nota MEMORANDO-SEEIA-016-2803-2024 con fecha del 28 de marzo 2024, sobre inspección al Proy Car.I, ESTUDIO,DISEÑO Y CONSTRUCCION PARA LA REHABILITACION DEL CAMINO SARDINILLA-LOS PLAYONES cuyo promotor es el Ministerio de Obras Publicas ubicada entre los corregimientos de Salamanca/ Buena Vista, Distrito y Provincia de Colon hacemos llegar el Informe Técnico de Evaluación Ambiental del componente Hidrico, de dicho proyecto.

MINISTERIO DE AMBIENTE	
SECCIÓN OPERATIVA DE EVALUACIÓN AMBIENTAL	
RECIBIDO	
Entregado:	Isabel Gonzalez
Firma:	Enan Mammee
Fecha:	0-4-2024
Hora:	3:41 PM
REGIONAL DE COLÓN	

Sabanitas, Beras Plaza  
Provincia de Colón  
Tel.(507)500-0855  
[www.miambiente.gob.pa](http://www.miambiente.gob.pa)

INFORME TÉCNICO DE INSPECCIÓN No. SSH-IA-001- 0504-2023

I. DATOS GENERALES

PROYECTO:	ESTUDIO,DISEÑO Y CONSTRUCCION PARA LA REHABILITACION DEL CAMINO SARDINILLA-LOS PLAYONES	CATEGORÍA	I
PROMOTOR:	MINISTERIO DE OBRAS PUBLICAS		
LOCALIZACIÓN DEL PROYECTO:	Sardinilla Corregimientos de Salamanca / Los Playones corregimiento de Buena Vista distrito de Provincia de Colon		
FECHA DE INSPECCIÓN:	04 de abril del 2024		
FECHA DEL INFORME:	05 de abril del 2024		
PARTICIPANTES:	<div><div>Tec Isabel Gonzalez / Ing. Yineth Velásquez Lic. Efrain Martinez Lic. Agustín Somoza Ambiente Colon <b>Por Promotor.</b></div><div>SSH Mi Ambiente Colon SOF/ Mi Ambiente Colon SEEIA Mi Ambiente Colon Áreas Protegida Mi</div></div> <div><div>Desiree Samaniego  Yarelis Cano</div><div>por la Consultora  Contratista</div></div>		

II. OBJETIVO

Atender el MEMORANDO -SEEIA-016-2803-2024, con fecha del 28 de marzo 2023 con la finalidad de realizar inspección técnica de Evaluación ambiental en campo y verificar los Impacto directos e indirectos sobre el Recurso Hidrico, que pueda generar el desarrollo del proyecto ESTUDIO,DISEÑO Y CONSTRUCCION PARA LA REHABILITACION DEL CAMINO SARDINILLA-LOS PLAYONES , Cat 1, cuyo promotor es el Ministerio de Obras Publica

II. DESARROLLO DE LA INSPECCIÓN

La inspección técnica de campo se realizó durante los día jueves 04 de abril del año en curso dando inicio a las 10:00 a.m. Partiendo desde la región de Colon, hacia el área del proyecto, el cual se ubica entre los corregimientos de Salamanca y Buena Vista Distrito y Provincia de Colon donde se conversó con la parte promotora, quien brindó una breve explicación de las actividades que ha contemplado el proyecto en mención, luego se procedió a las visitas de campo

Se tomaron datos cartográficos del sitio en UTM-WGS84.

La inspección técnica culmina a las 12:00:00 pm. 04 de abril 2024



III. RESULTADOS Y OBSERVACIONES DE LA INSPECCIÓN

1. La superficie total a utilizar para el desarrollo del proyecto es de 10,193.7 hectáreas,



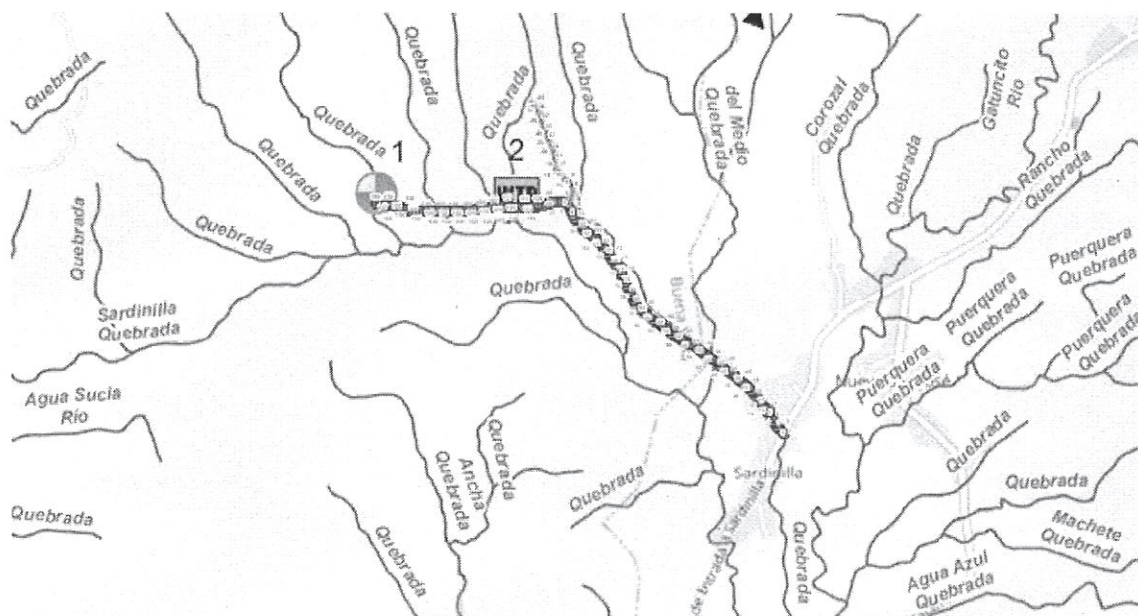
- 2. El proyecto ESTUDIO, DISEÑO Y CONSTRUCCIÓN PARA LA REHABILITACIÓN DEL CAMINO SARDINILLA-LOS PLAYONES consiste en la rehabilitación del camino existente (calle principal Sardinilla /Los Playones) correspondiente a 3K+025 y 0K+670 del Ramal de Camino interno Los Playones. El proyecto se desarrollará sobre la servidumbre publica establecida por la autoridad competente.
- 3. El proyecto ESTUDIO, DISEÑO Y CONSTRUCCIÓN PARA LA REHABILITACIÓN DEL CAMINO SARDINILLA-LOS PLAYONES consiste en la rehabilitación del camino existente (calle principal Sardinilla/Los Playones) correspondiente a 3K+025 y 0K+670 del Ramal de Camino interno Los Playones.
- 4. Que durante el recorrido se verificaron 2 puntos donde se hace necesario la construcción de cajones pluviales reforzando los paso existentes de una a dos vías para mejorar el servicio a la comunidad.

IV.IMÁGENES DE LA INSPECCIÓN

COORDENADA DE UBICACIÓN UTM (WGS-84):	IMÁGENES TOMADAS EN EL SITIO.
<p>Micro cuencas detalladas en el EIA área de Los Playones</p> <p>En las coordenadas geográficas</p> <p>17 P 647988 m E 1030189 m N</p>	<div><p>04/04/2024 10:36:58 a.m. 17P 647988 1030198 272° W</p></div> <div><p>04/04/2024 10:35:19 a.m. 17P 647988 1030198 141.34</p></div>



**Vista general de los puntos de obras en cause 1 y 2 ,verificados en campo**



## V.CONCLUSIONES








En base a lo observado el proyecto cuenta con lo siguiente:

- Mediante la Resolución N° 1 ACP-HIP-0001-2024, la ACP otorga la viabilidad ambiental al desarrollo del futuro proyecto,
- Certificación N° 256-2023 establece la certificación de servidumbre y línea de construcción , aportada por el MIVIO

## VI. RECOMENDACIONES

1. Cumplir con la Normativa Ambiental Vigente en Materia de Agua (Ley 35 de 22 de septiembre de 1966, Decreto No. 55 de 13 de junio de 1973, Resolución DM 0431-2021 de 16 de agosto de 2021). Obras en causes.
2. Remitir este informe técnico a la Sección de Evaluación de Estudio de Impacto Ambiental, para que tome en consideración lo descrito en los Resultados y Observaciones

## VII. CUADRO DE FIRMAS

Elaborado por	
<div> <b>MINISTERIO DE AMBIENTE</b>  <b>SECCIÓN OPERATIVA DE SEGURIDAD HÍDRICA REGIONAL DE COLÓN</b></div>	<div> Isabel Gonzalez Tec Recursos hídricos Seguridad Hidrica,</div> <div><div><b>CONSEJO TÉCNICO NACIONAL DE AGRICULTURA</b> <b>ISABEL MARIA GONZALEZ RODRIGUEZ</b> EPICILLER AGRPECUARIO CONEJAD 2757-82 *</div></div>
Revisado por:	
<div> PORFIRIO JUSTAVINO Director del Ministerio de Ambiente, Regional Colón.</div> <div><div><b>REPÚBLICA DE PANAMÁ</b> <b>—GOBIERNO NACIONAL—</b> <b>MINISTERIO DE AMBIENTE</b> <b>DIRECCIÓN REGIONAL DE COLÓN</b></div></div>	

MINISTERIO DE AMBIENTE  
DIRECCIÓN REGIONAL DE COLÓN  
REGISTRO DE ASISTENCIA

TIPO DE EVENTO: CAPACITACIÓN		REUNIÓN	INSPECCIÓN	<input checked="" type="checkbox"/>	DURACIÓN:	Pg.
TEMA: INSPECCIÓN CATI ESTUDIO DISEÑO Y CONSTRUCCION PARA LA REHABILITACION DEL CAMINO SARDINILLA-LOS PLAYONES.						
PROMOVIDO POR: MINISTERIO DE OBRAS PUBLICAS.						
HORA: 9:30 AM						
FECHA: 04-4-2024						
LUGAR: CORREGIMIENTO DE SARDINILLA, CORREGIMIENTO DE BUENA VISTA, DISTRITO DE COLON PROVINCIA DE COLON.						
No.	NOMBRE	CÉDULA	ORGANIZACIÓN	CORREO ELECTRÓNICO	TELÉFONO/EXT.	FIRMA
	Erwin Martinez	3-714-1595	SECTION EVALUACION		65064365	
	Madia Homa	4-724-2445	Contatista - Bagotrac, S.A.	mhorna@bagotrac.com	6592-9910	
	Desiree Samanico	8-793-2417	Consultor - Ambiental	desiree.sio@gmail.com	68322012	
	Quintilla Velazquez	3-714-1872	Servicio Forestal	quintilla@ambiente.gob.pr	4428346	
	Quintilla Velazquez	8-284-107	Microlab A. Ind.	asom@microlab.com	62237855	
	Yanet Lopez	8-726-2198	Bagotrac, S.A.	yp1822@gmail.com	68219987	
	Israel Longo	8-454-205	Microlab A. Ind.	israel@microlab.com	66786277	



### ACTA DE INSPECCIÓN

Fecha de inspección: 04 Hora de inicio: 9:30 hrs Hora final: 11:25 hrs

Nombre del Proyecto: EsIA Cat. I ESTUDIO, DISEÑO Y CONSTRUCCION PARA LA REHABILITACION DEL CAMINO SARDINILA-LOS PLAYONES.

Promotor: MINISTERIO DE OBRAS PUBLICAS.

Ubicación del proyecto: Corregimiento de Sardinilla, Corregimiento de Buena Vista Distrito de Colón, provincia de Colón

#### I. TEMAS A TRATAR

Evaluación en el área  
del Proyecto

#### II. PUNTOS A VERIFICAR

Con puntos ambientales del  
área del Proyecto

Coordenadas y puntos importantes  
donde inicia el Proyecto obra  
Rehabilitación de Camino Sardinilla-Playones  
y lugar donde culmina

#### III. COMENTARIOS U OBSERVACIONES

Se pudo observar en el  
área de los Playones un tramo  
de carretera de aproximadamente  
3 kilómetros, para rehabilitación de  
camino existente,

Al llegar al sitio se procedió a tomar  
fotografías y datos como referencia coordenadas  
en el lugar donde inicia el Proyecto  
y el punto donde culmina.

Efraim Martínez A 3-7141595 *[Signature]*

MEMORANDO-SEEIA-016-2803-2024

PARA: ING. CESAR CONTE  
Jefe Encargado de la Sección Forestal

DE: PORFIRIO JUSTAVINO  
Director Regional de Colón

ASUNTO: Invitación a Inspección



FECHA: 28 DE MARZO DE 2024.

Por este medio se le hace invitación, a la inspección técnica de evaluación del Estudio de Impacto Ambiental Categoría I titulado "ESTUDIO DISEÑO Y CONSTRUCCION PARA LA REHABILITACION DEL CAMINO SARDINILLA-LOS PLAYONES" a desarrollarse en el Corregimiento de Sardinilla, Corregimiento de Buena Vista Distrito de Colón, Provincia De Colón, cuyo promotor es MINISTERIO DE OBRAS PUBLICAS.

Dicha inspección será el jueves 4 de abril de 2024 y como punto de reunión en las oficinas del Ministerio de Ambiente de Colón en Plaza Beras Sabanitas, provincia de Colón, a las 9:30 a.m. de donde partiremos hacia el área del proyecto.

Nota:

- El tomo digital del documento para su verificación, le será proporcionado ante su despacho debido al tamaño.
- Por otro lado, les informamos que el promotor nos brindara el apoyo con el traslado del personal.
- Por último, se le envió un correo anticipado a cada jefe de sección y sus secretarías.

Le agradecemos emitir su informe el día martes 09 de abril de 2024.

Para mayor información se envió de manera previa a los correos de cada jefe de sección la misma información de manera adelantada; para mayor información contactar al Agrónomo. Genaro Pinzón al teléfono 500-0855 ext. 6188.

PJ/gp



Sabanitas, Beras Plaza  
Provincia de Colón  
Tel (507) 500-0855  
www.miambiente.gob.pa



MEMORANDO-SEEIA-016-2803-2024

PARA: ING. ISABEL GONZALEZ  
Jefa de la Sección de Seguridad Hídrica

DE: PORFIRIO JUSTAVINO  
Director Regional de Colón

ASUNTO: Invitación a Inspección



FECHA: 28 DE MARZO DE 2024.

Por este medio se le hace invitación, a la inspección técnica de evaluación del Estudio de Impacto Ambiental Categoría I titulado "ESTUDIO DISEÑO Y CONSTRUCCION PARA LA REHABILITACION DEL CAMINO SARDINILLA-LOS PLAYONES" a desarrollarse en el Corregimiento de Sardinilla, Corregimiento de Buena Vista Distrito de Colón, Provincia De Colón, cuyo promotor es MINISTERIO DE OBRAS PUBLICAS.

Dicha inspección será el jueves 4 de abril de 2024 y como punto de reunión en las oficinas del Ministerio de Ambiente de Colón en Plaza Beras Sabanitas, provincia de Colón, a las 9:30 a.m. de donde partiremos hacia el área del proyecto.

Nota:

- El tomo digital del documento para su verificación, le será proporcionado ante su despacho debido al tamaño.
- Por otro lado, les informamos que el promotor nos brindara el apoyo con el traslado del personal.
- Por último, se le envió un correo anticipado a cada jefe de sección y sus secretarias.

Le agradecemos emitir su informe técnico el martes 09 de abril de 2024.

Para mayor información se envió de manera previa a los correos de cada jefe de sección la misma información de manera adelantada; para mayor información contactar al Agrónomo. Genaro Pinzón al teléfono 500-0855 ext. 6188.

PJ/gp

REPÚBLICA DE PANAMÁ GOBIERNO NACIONAL	MINISTERIO DE AMBIENTE
SECCIÓN OPERATIVA DE SEGURIDAD HÍDRICA	
RECIBIDO	
ENTREGADO POR: <i>Genaro</i>	
RECIBIDO POR: <i>Isabel</i>	
FECHA: <i>03/04/24</i>	HORA: <i>11:50pm</i>
REGIONAL DE COLÓN	

Sabanitas, Beras Plaza  
Provincia de Colón  
Tel.(507)500-0855  
www.miambiente.gob.pa

MEMORANDO-SEEIA-016-2803-2024

PARA: ING. Haydee Segura  
Jefa de la Sección de Áreas Protegidas y Biodiversidad.

DE: PORFIRIO JUSTAVINO  
Director Regional de Colón

ASUNTO: Invitación a Inspección



FECHA: 28 DE MARZO DE 2024

Por este medio se le hace invitación, a la inspección técnica de evaluación del Estudio de Impacto Ambiental Categoría I titulado "ESTUDIO DISEÑO Y CONSTRUCCION PARA LA REHABILITACION DEL CAMINO SARDINILLA-LOS PLAYONES" a desarrollarse en el Corregimiento de Sardinilla, Corregimiento de Buena Vista Distrito de Colón, Provincia De Colón, cuyo promotor es MINISTERIO DE OBRAS PUBLICAS.

Dicha inspección será el jueves 4 de abril de 2024 y como punto de reunión en las oficinas del Ministerio de Ambiente de Colón en Plaza Beras Sabanitas, provincia de Colón, a las 9:30 a.m. de donde partiremos hacia el área del proyecto.

Nota:

- El tomo digital del documento para su verificación, le será proporcionado ante su despacho debido al tamaño.
- Por otro lado, les informamos que el promotor nos brindara el apoyo con el traslado del personal.
- Por último, se le envió un correo anticipado a cada jefe de sección y sus secretarias.

Le agradecemos emitir su informe técnico el martes 09 de abril de 2024.

Para mayor información se envió de manera previa a los correos de cada jefe de sección la misma información de manera adelantada; para mayor información al Agrónomo. Genaro Pinzón al teléfono 500-0855 ext. 6188.

PJ/gp

REPÚBLICA DE PANAMÁ GOBIERNO NACIONAL	MINISTERIO DE AMBIENTE
SECCIÓN OPERATIVA DE ÁREAS PROTEGIDAS Y BIODIVERSIDAD	
RECIBIDO	
ENTREGADO POR: <i>[Firma]</i>	
RECIBIDO POR: <i>[Firma]</i>	
FECHA: 03-04-24	HORA: 11:51 am
REGIONAL DE COLON	

Sabanitas, Beras Plaza  
Provincia de Colón  
Tel.(507)500-0855  
www.miambiente.gob.pa