

MINISTERIO DE AMBIENTE
DIRECCION DE INFORMACION AMBIENTAL

Tel. 500-0855 – Ext. 6715/6047

GEOMATICA-EIA-CAT I-0808-2023



De: Alex O. De Gracia C.
Jefe del Departamento de Geomática

Fecha de solicitud: 24 DE AGOSTO DE 2023

Proyecto: “EDIFICIO COMERCIAL PROPIEDAD DEL GRUPO CORPORATIVO LA PANAMEÑISTA”

Categoría: I

Provincia: PANAMÁ OESTE

Distrito: LA CHORRERA

Corregimiento: BARRIO COLÓN

Técnico Evaluador solicitante: Yohana Castillo

Dirección Regional de: PANAMÁ OESTE

Observaciones (hallazgos o información que se debe aclarar):

En respuesta a la solicitud del día 24 de agosto de 2023, vía correo electrónico, donde se solicita generar una cartografía que permita determinar la ubicación del proyecto de Estudio de Impacto Ambiental, categoría I, denominado **EDIFICIO COMERCIAL PROPIEDAD DEL GRUPO CORPORATIVO LA PANAMEÑISTA**, le informamos lo siguiente:

Con los datos proporcionados se generó un polígono (**103.75 m²**). El mismo se ubica fuera de los límites del Sistema Nacional de Áreas Protegidas

De acuerdo a la Cobertura Boscosa y Uso del Suelo 2012, el polígono se ubica 100% en la categoría de “**Área poblada**”; y según la Capacidad Agrológica se ubica en el tipo **III** (Arable, severas limitaciones en la selección de las plantas, requiere conservación especial o ambas cosas).

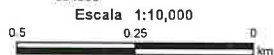
Técnico responsable: **Amarilis Yudith Tugrí**







Fecha de respuesta: 25 DE AGOSTO DE 2023





Adj: Mapa
aodgc/at

CC: Departamento de Geomática.

21




-  Lugares Poblados
-  Drenaje
-  Red Vial
-  Polígono del proyecto
-  Límite de Corregimientos
-  Límite de Capacidad Agrológica

- Cobertura Boscosa y Uso del Suelo 2012**
-  Bosque latifoliado mixto secundario
 -  Infraestructura
 -  Pasto
 -  Área poblada

Notas:

- 1.El polígono del proyecto se dibujó en base a las coordenadas proporcionadas.
2. El proyecto se ubica fuera de los límites del SINAP.
3. El proyecto se ubica en la cuenca hidrográfica No.140 (Río Caimito).

Capacidad Agrológica

-  Arable, severas limitaciones en la selección de las plantas, requiere conservación especial o ambas cosas.

Sistema de Referencia Espacial:
Sistema Geodésico Mundial de 1984
Proyección Universal Transversal de Mercator
Zona 17 Norte

Ministerio de Ambiente
Dirección de Información Ambiental
Departamento de Geomática

Fuente

- Instituto Nacional de Estadística y Censo
- Ministerio de Ambiente
- Imagen ESRI
- Expediente DRPO-IF-114-2023