








Cobertura y Uso de la Tierra 2012

- Afloramiento rocoso y tierra desnuda
- Bosque de mangle
- Bosque latifoliado mixto maduro
- Bosque latifoliado mixto secundario

-  Bosque plantado de latifoliadas
-  Infraestructura
-  Pasto
-  Rastrojo y vegetación arbustiva
-  Superficie de agua
-  Vegetación herbácea
-  Área poblada

Sistema de Referencia Espacial:
Sistema Geodésico Mundial de 1984
Proyección Universal Transversal de Mercator
Zona 17 Norte

Ministerio de Ambiente
Dirección de Información Ambiental
Departamento de Geomática

Fuentes:

- Instituto Nacional de Estadística y Censo
- Ministerio de Ambiente
- Imagen ESRI
- Solicitud DRPO-IE-049-2023 - Cat1