

**Su Excelencia**  
**EMILIO SEMPRIS**  
**MINISTERIO DE AMBIENTE**  
**E. S. D.**



**Respetado Ministro:**

Por este medio Yo, Antonio Chang Kruell, hombre, panameño, con cédula de identidad personal N° 8-349-255, actuando en mi condición de Apoderado Legal del Ministerio de Educación, solicito la evaluación del proyecto con número de acto público N° **2017-0-2017-0-07-0-01-LV-031051**, denominado **"DISEÑO, DESARROLLO DE PLANO Y CONSTRUCCION DE LAS ESCUELAS: QUEBRADA PASTOR, RÍO OESTE ARRIBA Y RÍO OESTE ABAJO. UBICADO EN: DISTRITO CHANGUINOLA Y PROVINCIA DE BOCAS DEL TORO, REPUBLICA DE PANAMÁ", ESPECÍFICAMENTE AL CENTRO EDUCATIVO RÍO OESTE ARRIBA**, a desarrollarse en la comunidad de Río Oeste Arriba, corregimiento de Almirante, distrito de Changuinola, Provincia de Bocas Del Toro, República de Panamá, cuyo promotor es el Ministerio de Educación.

El objetivo del proyecto es el de contribuir a mejorar la calidad de vida de los estudiantes del sector y de igual manera continuar ejecutando políticas destinadas a disminuir el déficit educacional con soluciones que permitan un espacio seguro para los estudiantes, la posibilidad de facilitar a los panameños económicamente necesitados, el acceso a todos los grados de la enseñanza, tomando como base únicamente la aptitud y la vocación.

De acuerdo a la Categorización realizada mediante los criterios de evaluación contenidos en el Decreto Ejecutivo N° 123 del 14 de agosto del 2009, la categoría es: **Categoría I.**

El documento que presentamos contiene 128 hojas, incluyendo los anexos. El mismo cumple con los contenidos mínimos del Decreto Ejecutivo N° 123 el 14 de agosto del 2009, para estudios Categoría I.

Este estudio fue elaborado por el consultor Luis Carlos Rodríguez, habilitado ante el Ministerio de Ambiente con registro IRC-069-2007, el apoyo de la consultora Gladys Barrios, habilitada ante el Ministerio de Ambiente con registro IRC-070-2007.

A continuación detalló los documentos a entregar:

- Estudio de Impacto Ambiental Categoría I un (1) original, una (1) copia, y dos (2) copias digitales;
- Certificación Autoridad Nacional de Administración de Tierras;
- Copia autenticada de la Cédula de Identidad Personal del Representante Legal del Ministerio de Educación;
- Copia autenticada de la Cédula de Identidad Personal del Apoderado Legal del Ministerio de Educación;
- Resolución por la cual se asigna al Ministro, como representante Legal del Ministerio de Educación;
- Recibo original de pago en concepto de evaluación del Estudio de Impacto Ambiental;
- Declaración Jurada;
- Poder Especial, otorgado por el Representante Legal del Ministerio de Educación;
- Paz y Salvo del Promotor del Proyecto.

La persona autorizada para recibir las notificaciones por parte del Ministerio de Ambiente, el Ingeniero Jean Carlos Rodríguez, email: [jeancarlos.rodriguez@meduca.gob.pa](mailto:jeancarlos.rodriguez@meduca.gob.pa), debidamente autorizado por el apoderado judicial.

**ANTONIO CHANG KRUELL**  
Apoderado Legal  
Ministerio de Educación  
C.I.P. 8-349-255



Yo, Lic. ANAYANSY JOVANE CUBILLA, Notaria Pública Segunda del Circuito de Panamá, con cédula de identidad N° 4-201-226, por este medio CERTIFICO:  
Que se ha(n) cotejado la(s) firma(s) anterior(es) con la(s) que aparece(n) en la copia de la Cédula o Pasaporte del (los) firmante(s) y a nuestro parecer es (son) similares y por consiguiente dicha(s) firma(s) la(s) consideramos que es (son) auténtica(s).  
Panamá, JAN 16 2019  
Testigo [Firma]  
Lic. ANAYANSY JOVANE CUBILLA  
NOTARIA PÚBLICA SEGUNDA DEL CIRCUITO DE PANAMÁ







REPUBLICA DE PANAMÁ  
PAPEL NOTARIAL



REPUBLICA de PANAMA  
\* TIMBRE NACIONAL \*

≈008.00

14 02 19

P.B. 1084

NOTARIA CUARTA DEL CIRCUITO DE PANAMA

-----DECLARACIÓN JURADA-----

En la ciudad de Panamá, Capital de la República y Cabecera del Circuito Notarial del mismo nombre, al primer (1er,) día del mes de febrero del año dos mil diecinueve (2019), ante mí, **NATIVIDAD QUIROS AGUILAR**, Notario Público Cuarto del Circuito de Panamá, portador de la cédula de identidad personal número dos-ciento seis-mil setecientos noventa (2-196-179), compareció personalmente, **RICARDO ALBERTO PINZON ATENCIO**, varón, panameño, mayor de edad, vecino de esta ciudad, con cédula de identidad personal número ocho-doscientos veintisiete-novecientos cuarenta y nueve (8-227-949), en su carácter de Ministro y Representante Legal del Ministerio de Educación, a partir del Decreto Ejecutivo N° 244 del 20 de noviembre de 2018 en Gaceta Oficial N° 28659, Promotor del Proyecto denominado "**DISEÑO, DESARROLLO DE PLANO Y CONSTRUCCIÓN DE LAS ESCUELAS: QUEBRADA PASTOR, RIO OESTE ARRIBA Y RIO OESTE ABAJO, UBICADO EN; DISTRITO DE CHANGUINOLA Y PROVINCIA DE BOCAS DEL TORO, REPUBLICA DE PANAMÁ**", ESPECÍFICAMENTE AL CENTRO EDUCATIVO RIO OESTE ARRIBA, a desarrollarse en la Comunidad de Río Oeste Arriba, el Corregimiento de Almirante, Distrito de Changuinola, Provincia de Bocas del Toro, República de Panamá, cuyo Promotor es el Ministerio de Educación; y quien me solicitó que extendiera esta diligencia para hacer constar bajo juramento y en forma de atestación Notarial y en conocimiento del contenido del Artículo 385, texto Único de Código Penal, Gaceta Oficial No.26.510 de 26 de abril del 2010, que tipifica el delito de falso testimonio, declarando lo siguiente:-----

**PRIMERO:** Declaro y confirmo bajo la gravedad del Juramento, que la información aquí presentada es verdadera, y que el proyecto antes mencionado, se ajusta a la normativa ambiental y que el mismo no genera impactos ambientales negativos no significativos y no conlleva riesgos ambientales significativos, de acuerdo a los criterios de protección ambiental regulados en el artículo 23 del Decreto Ejecutivo No. 123 de 14 de agosto de 2009, por el cual se reglamenta el Capítulo II del Título IV de la Ley No. 41 de 1 de julio de 1998, General del Ambiente de la República de Panamá. --Para constancia se firma por ante mí y en presencia de los testigos instrumentales **BLAS DARIO BELUCHE**, con cédula de identidad personal número ocho-setecientos veintitrés-ochocientos ochenta y

9761 - 2019



nueve (8-723-889) y **JUAN SOLIS**, con cédula de identidad personal número ocho-cuatrocientos treinta y ocho- ciento cuarenta y tres (8-438-143) mayores de edad, vecinos de esta ciudad, a quienes conozco, y son hábiles para el cargo.-----



**RICARDO ALBERTO PINZON ATENCIO**

**MINISTRO DE EDUCACION**



  
**BLAS DARIO BELUCHE**

  
**JUAN SOLIS**



  
*Natividad Quiros Aguilar*  
Notario Público Cuarto



REPÚBLICA DE PANAMÁ  
TRIBUNAL ELECTORAL

Ricardo Alberto  
Pinzon Atencio



8-227-949

NOMBRE USUAL:  
FECHA DE NACIMIENTO: 08-JUL-1963  
LUGAR DE NACIMIENTO: PANAMÁ, PANAMÁ  
SEXO: M TIPO DE SANGRE:  
EXPEDIDA: 16-JUN-2016 EXPIRA: 16-JUN-2026

*Ricardo Atencio*



LICDA ANAYANSY JOVANE CUBILLA,  
NOTARIA PÚBLICA SEGUNDA DEL CIRCUITO DE PANAMÁ  
con Cédula de Identidad N° 4-201-228  
CERTIFICÓ  
Que este documento ha sido colado y asentado  
en todo conforme con su oficio el  
NOV 27 2018  
Panamá  
Testigo  
Testigo  
Licenciada ANAYANSY JOVANE CUBILLA  
Notaria Pública Segunda del Circuito de Panamá



**REPÚBLICA DE PANAMÁ**

**DECRETO N.º 244**  
De 20 de *Noviembre* de 2018

Que nombra al Ministro de Educación

**EL PRESIDENTE DE LA REPÚBLICA**  
en uso de sus facultades constitucionales y legales,

**DECRETA:**

**Artículo 1.** Nómbrase a **RICARDO A. PINZÓN**, portador de la cédula de identidad personal N.º 8-227-949, como Ministro de Educación.

**Artículo 2.** Este nombramiento rige a partir de la Toma de Posesión del Cargo.

**COMUNÍQUESE Y CÚMPLASE.**

Dado en la ciudad de Panamá, a los *Veinte* (20) días del mes de *Noviembre* de dos mil dieciocho (2018).

**JUAN CARLOS VARELA RODRÍGUEZ**  
Presidente de la República

## PODER ESPECIAL



### HONORABLES SEÑORES DE LA DIRECCIÓN DE EVALUACIÓN Y ORDENAMIENTO AMBIENTAL DEL MINISTERIO DE AMBIENTE, E. S. D.

Quien suscribe, **RICARDO ALBERTO PINZÓN ATENCIO**, varón, panameño, mayor de edad, portador de la cédula de identidad personal N° 8-227-949, en mi condición de Representante Legal del Ministerio de Educación, con domicilio en Villa Cárdenas, Corregimiento de Ancón, Distrito de Panamá, Provincia de Panamá, inscrito en el Tomo 8NT, Folio 01, Asiento 13656, de la Sección de Micropelícula Mercantil del Registro Público, otorgo Poder Especial al licenciado, **ANTONIO CHANG KRUELL**, varón, panameño, mayor de edad, portador de la cédula de identidad personal No. 8-349-255, abogado en ejercicio con domicilio ubicado en Villa Cárdenas, Corregimiento de Ancón, Distrito de Panamá, Provincia de Panamá, lugar donde recibe notificaciones personales y judiciales, para la evaluación del Estudio de Impacto Ambiental Categoría I, del proyecto denominado **“DISEÑO, DESARROLLO DE PLANO Y CONSTRUCCION DE LAS ESCUELAS: QUEBRADA PASTOR, RÍO OESTE ARRIBA Y RÍO OESTE ABAJO. UBICADO EN: DISTRITO CHANGUINOLA Y PROVINCIA DE BOCAS DEL TORO, REPUBLICA DE PANAMÁ”, ESPECÍFICAMENTE AL CENTRO EDUCATIVO RÍO OESTE ARRIBA**, a desarrollarse en la comunidad de Río Oeste Arriba, corregimiento de Almirante, distrito de Changuinola, Provincia de Bocas Del Toro, República de Panamá, cuyo promotor es el Ministerio de Educación.

El licenciado, CHANG KRUELL, queda debidamente facultado para presentar el Estudio de Impacto Ambiental, solicitar permisos relacionados, dar, recibir, transigir y notificarse de cualquier acto administrativo respecto al citado estudio.

Panamá, a la fecha de su presentación.

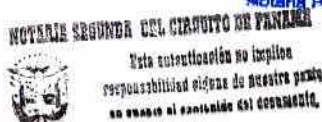
**RICARDO ALBERTO PINZON ATENCIO**  
Representante Legal  
Ministerio de Educación  
Cédula. No. 8-227-949



Yo, Licda. ANAYANSY JOVANE CUBILLA, Notaria Pública del Circuito de Panamá con cédula de identidad personal No. 4-201-226, hago constar que el presente Poder ha sido presentado personalmente por el o los poderdantes ante mí y los testigos que suscriben las \_\_\_\_\_ de la \_\_\_\_\_ del día de hoy

**JAN 30 2019**  
\_\_\_\_\_  
Testigo  
\_\_\_\_\_  
Testigo

Licenciada ANAYANSY JOVANE CUBILLA  
Notaria Pública Segunda del Circuito de Panamá



Esta autenticación no implica  
responsabilidad alguna de nuestra parte  
ni cuando ni en relación al documento.





**REPÚBLICA DE PANAMÁ**  
**TRIBUNAL ELECTORAL**

**Antonio**  
**Chang Kruell**

NOMBRE USUAL:  
FECHA DE NACIMIENTO: 26-AGO-1979  
LUGAR DE NACIMIENTO: PANAMÁ, PANAMÁ  
SEXO: M TIPO DE SANGRE: O+  
EXPEDIDA: 22-JUL-2016 EXPIRA: 22-JUL-2026

8-349-255





**TE TRIBUNAL ELECTORAL**  
LA PATRIA LA HACEMOS TODOS

DIRECTOR GENERAL DE REGISTRACIÓN

8-349-255

NI06Y729036V0N



Licda ANAYANSY JOVANE CUBILLA,  
Notaria Pública Segunda del Circuito de Panama  
con Cédula de Identidad N° 4-201-228

**CERTIFICO**  
Que este documento ha sido cotejado y encontrado  
en todo conforme con su original

Panamá, **NOV 27 2018**

\_\_\_\_\_  
Testigo

\_\_\_\_\_  
Testigo

Licenciada ANAYANSY JOVANE CUBILLA  
Notaria Pública Segunda del Circuito de Panama





Ministerio de Ambiente

R.U.C.: 8-NT-2-5498 D.V.: 75

Dirección de Administración y Finanzas

Recibo de Cobro

No.

1028758

Información General

Hemos Recibido De	MINISTERIO DE EDUCACIÓN / 8NT-1-13656	Fecha del Recibo	10/5/2019
Administración Regional	Dirección Regional MiAMBIENTE Bocas del Toro	Guía / P. Aprov.	
Agencia / Parque	Ventanilla Tesorería	Tipo de Cliente	Contado
Efectivo / Cheque	Efectivo	No. de Cheque	
			B/. 353.00
La Suma De	TRESCIENTOS CINCUENTA Y TRES BALBOAS CON 00/100		B/. 353.00

Detalle de las Actividades

Cantidad	Unidad	Cód. Act.	Actividad	Precio Unitario	Precio Total
1		1.3.2	Evaluación de Estudios de Impacto Ambiental	B/. 350.00	B/. 350.00
1		3.5	Paz y Salvo	B/. 3.00	B/. 3.00

Monto Total B/. 353.00

Observaciones

COBRADO EN CONCEPTO DE DISEÑO, DESARROLLO DE PLANOS Y CONSTRUCCIÓN DE AULAS TEORICAS, AULAS DE PRESCOLAR, AULA DE APOYO, COCINA COMEDOR Y OTROS. ESCUELA RIO OESTE ARRIBA.

Día	Mes	Año	Hora
10	05	2019	11:11:28 AM

Firma

  
Nombre del Cajero Alicia Hidalgo



Sello

IMP 1





República de Panamá  
**Ministerio de Ambiente**  
Dirección de Administración y Finanzas

**Certificado de Paz y Salvo**  
**N° 161798**

Fecha de Emisión:

10	05	2019
(día / mes / año)		

Fecha de Validez:

09	06	2019
(día / mes / año)		

La Dirección de Administración y Finanzas, certifica que la Empresa:

**MINISTERIO DE EDUCACIÓN**

Representante Legal:

**RICARDO ALBERTO PINZON ATENCIO**

Inscrita

Tomo	Folio	Asiento	Rollo
Ficha	Imagen	Documento	Finca
		8NT-1-13656	

Se encuentra PAZ y SALVO, con el Ministerio del Ambiente, a la  
fecha de expedición de esta certificación.

Certificación, válida por 30 días

Firmado

Director Regional





**REPUBLICA DE PANAMA  
AUTORIDAD NACIONAL DE ADMINISTRACION DE TIERRAS  
REGION N° 9, BOCAS DEL TORO**

**EL SUSCRITO DIRECTOR DE ANATI EN LA PROVINCIA DE BOCAS DEL TORO;**

**CERTIFICA:**

Que a la fecha en nuestro despacho existe una solicitud de adjudicación a nombre de la **ESCUELA DE RIO OESTE ARRIBA**. Sobre un globo de terreno con número de cedula catastral 3743407000174, predio N°ALM5314, que se encuentra ubicado en Rio Oeste Arriba, corregimiento de Almirante, Distrito de Changuinola, Provincia de Bocas Del Toro.

Con una superficie de 0ha+8,967.28m<sup>2</sup>

**Colindantes:**

Norte: Ocupado por: Catalina Abrego Morales y otro, Pedro Quintero Andrés, Comunidad Río Oeste Arriba, Francisco Molina Chiva y otro.

Sur: Ocupado por: Francisco Molina Chiva y otro, Edmundo Gobert, Servidumbre de paso de 3.00m de ancho.

Este: Ocupado por: Francisco Molina Chiva y otro.

Oeste: Comunidad Río Oeste Arriba

Actualmente sin plano aprobado.

Dado en Changuinola, a los 21 días del mes Mayo de 2018.

Atentamente;

  
**Licdo. Ulises Mendoza**  
**Director Regional de ANATI**  
**Bocas Del Toro.**





MINISTERIO DE AMBIENTE  
DIRECCION REGIONAL DE BOCAS DEL TORO  
ÁREA DE EVALUACIÓN Y ORDENAMIENTO AMBIENTAL  
**FORMULARIO EIA-1601**  
**RECEPCIÓN DE ESTUDIO DE IMPACTO AMBIENTAL**

12

PROYECTO: "DISEÑO, DESARROLLO DE PLANO Y CONSTRUCCION DE LAS ESCUELAS: QUEBRADA PASTOR, RÍO OESTE ARRIBA Y RÍO OESTE ABAJO. UBICADO EN: DISTRITO CHANGUINOLA Y PROVINCIA DE BOCAS DEL TORO, REPUBLICA DE PANAMÁ", ESPECÍFICAMENTE AL CENTRO EDUCATIVO RÍO OESTE ARRIBA,

PROMOTOR: MEDUCA

CATEGORÍA: CATEGORIA 1

FECHA DE ENTRADA: DÍA 22 MES MAYO AÑO: 2019

DOCUMENTOS		SI	NO	OBSERVACIÓN
1.	SOLICITUD DE EVALUACIÓN DEL ESTUDIO DE IMPACTO AMBIENTAL NOTARIADA Y EN PAPEL SIMPLE 8 ½ X 13 O 14.	X		
2.	DECLARACIÓN JURADA EN PAPEL NOTARIADO O HABILITADO EN PAPEL 8 ½ X 13 (SOLO PARA LOS ESTUDIOS DE IMPACTO AMBIENTAL CATEGORÍA I).	X		
3.	ORIGINAL Y COPIA IMPRESA DEL ESTUDIO DE IMPACTO AMBIENTAL.	X		
4.	COPIA DE CÉDULA DE IDENTIDAD PERSONAL DEL PROMOTOR DEL ESTUDIO, NOTARIADA O COTEJADA CON SU ORIGINAL.	X		
5.	COPIA DIGITAL DEL ESTUDIO DE IMPACTO AMBIENTAL (2) CD.	X		
6.	RECIBO ORIGINAL DE PAGO EN CONCEPTO DE EVALUACIÓN DEL ESTUDIO DE IMPACTO AMBIENTAL, SEGÚN SU CATEGORÍA.	X		
7.	PAZ Y SALVO EXPEDIDO POR EL MINISTERIO DE AMBIENTE, VIGENTE.	X		
8.	CERTIFICADO ORIGINAL DE EXISTENCIA DE LA EMPRESA PROMOTORA, EXPEDIDO POR EL REGISTRO PÚBLICO (EN CASO DE TRATARSE DE PERSONA JURÍDICA), CON UNA VIGENCIA NO MAYOR A TRES (3) MESES.	X		MINISTERIO DE EDUCACIÓN
9.	CERTIFICADO DE REGISTRO PÚBLICO ORIGINAL DE EXISTENCIA DE LA PROPIEDAD (FINCA (S), TERRENOS, ETC), DONDE SE DESARROLLARÁ EL PROYECTO, EXPEDIDO POR EL REGISTRO PÚBLICO, CON UNA VIGENCIA NO MAYOR DE UN (1) AÑO O CUALQUIER OTRO DOCUMENTO QUE SUSTENTE LA TENENCIA DE LA TIERRA.	X		CERTIFICACIÓN DE ANATI
10.	VERIFICAR QUE LOS CONSULTORES ESTÉN ACTUALIZADOS Y HABILITADOS.	X		

Entregado por:

Recibido por: (Ministerio de Ambiente)

Nombre: JEAN CARLOS MEDUCA

Técnico: YOARIS APARICIO

Cédula: 9-741-219

Firma: 

Firma: 





**MINISTERIO DE AMBIENTE  
DIRECCIÓN DE EVALUACIÓN Y ORDENAMIENTO AMBIENTAL  
DEPARTAMENTO DE GESTIÓN DE EIA  
REGIONAL DE BOCAS DEL TORO**

Tel. 500-0868      Apartado 0843-00793, Panamá,  
www.miambiente.gob.pa


**VERIFICACIÓN DE REGISTRO PARA CONSULTOR NATURAL**

Consultor Natural (Nombre)	Registro de Inscripción	Último Registro de Actualización	ESTADO DE REGISTRO		
			Actualizado	No Actualizado	Inhabilitado
Consultores principales responsables del EslA					
LUIS CARLOS RODRÍGUEZ	(IRC-069-2007)	ARC-018- 2002-2019	✓		
GLADYS BARRIOS	(IRC-070-2007)	ARC-028- 1203-2019	✓		

<b>ESTUDIO DE IMPACTO AMBIENTAL PRESENTADO:</b>	
Nombre: Estudio de Impacto Ambiental: "DISEÑO, DESARROLLO DE PLANO Y CONSTRUCCION DE LAS ESCUELAS: QUEBRADA PASTOR, RÍO OESTE ARRIBA Y RÍO OESTE ABAJO. UBICADO EN: DISTRITO CHANGUINOLA Y PROVINCIA DE BOCAS DEL TORO, REPUBLICA DE PANAMÁ", ESPECÍFICAMENTE AL CENTRO EDUCATIVO RÍO OESTE ARRIBA".	Categoría: I
<b>PROMOTOR</b>	
Promotora: MINISTERIO DE EDUCACIÓN	
<b>REPRESENTANTE LEGAL DE LA EMPRESA</b>	
Nombre: RICARDO ALBERTO PINZON ATENCIO	Cédula: 8-227-949
Observaciones:	

Departamento de Gestión de EIA  
Gestor Ambiental (Responsable de la Verificación)

Nombre	Jennifer Domínguez
Firma	
Fecha de Verificación	22/05/2019

Departamento de Evaluación  
Evaluador Técnico (Solicitante de la verificación)

Nombre	YOARIS APARICIO
Fecha de Solicitud	22/5/ 2019







MINISTERIO DE AMBIENTE  
DIRECCIÓN DE EVALUACIÓN DE IMPACTO AMBIENTAL  
ÁREA DE EVALUACIÓN DE IMPACTO AMBIENTAL

FORMULARIO EIA 1602

CONTENIDOS MÍNIMOS DE LOS ESTUDIOS DE IMPACTO AMBIENTAL CATEGORIA I

Artículo 26. DECRETO EJECUTIVO 123 DE 14 DE AGOSTO DE 2009.

PROYECTO: "DISEÑO, DESARROLLO DE PLANO Y CONSTRUCCION DE LAS ESCUELAS: QUEBRADA PASTOR, RÍO OESTE ARRIBA Y RÍO OESTE ABAJO. UBICADO EN: DISTRITO CHANGUINOLA Y PROVINCIA DE BOCAS DEL TORO, REPUBLICA DE PANAMÁ",  
ESPECÍFICAMENTE AL CENTRO EDUCATIVO RÍO OESTE ARRIBA".

PROMOTOR: MINISTERIO DE EDUCACIÓN.

N° DE EXPEDIENTE: IF-023B-19.

FECHA DE ENTRADA: 22 de mayo de 2019.

REALIZADO POR (CONSULTORES): LUIS CARLOS RODRÍGUEZ (IRC-069-2007); GLADYS BARRIOS (IRC-070-2007).

7REVISADO POR (MINISTERIO DE AMBIENTE): YOARIS APARICIO.

	TEMA	SI	NO	OBSERVACIÓN
1.0	ÍNDICE	X		
2.0	RESUMEN EJECUTIVO	X		
2.1	Datos generales del promotor, que incluya: a) Persona a contactar; b) Números de teléfonos; c) Correo electrónico; e) Página web; f) Nombre y registro del consultor.	X		
3	INTRODUCCIÓN	X		
3.1	Indicar el alcance, objetivos y metodología del estudio presentado	X		
3.2	Categorización: Justificar la categoría del EsIA en función de los criterios de protección ambiental	X		
4	INFORMACIÓN GENERAL	X		
4.1	Información sobre el Promotor (persona natural o jurídica), tipo de empresa, ubicación, certificado de existencia y representación legal de la empresa y certificado de registro de la propiedad, contrato y otros	X		
4.2	Paz y salvo emitido por el MiA y copia del recibo de pago, por los trámites de evaluación	X		
5	DESCRIPCIÓN DEL PROYECTO, OBRA O ACTIVIDAD	X		
5.1	Objetivo del proyecto, obra o actividad y su justificación	X		
5.2	Ubicación geográfica incluyendo mapa en escala 1:50,000 y coordenadas UTM o geográficas del polígono del proyecto	X		
5.3	Legislación y normas técnicas e instrumentos de gestión ambiental aplicables y su relación con el proyecto, obra o actividad	X		
5.4	Descripción de las fases del proyecto, obra o actividad	X		
5.4.1	Planificación	X		
5.4.2	Construcción	X		
5.4.3	Operación	X		
5.4.4	Abandono	X		
5.5	Infraestructura a desarrollar y equipo a utilizar	X		
5.6	Necesidades de insumos durante la construcción/ejecución y operación	X		
5.6.1	Necesidades de servicios básicos (agua, energía, aguas servidas, vías de acceso, transporte público, otros)	X		
5.6.2	Mano de obra (durante la construcción y operación) empleos directos e indirectos generados	X		
5.7	Manejo y disposición de desechos en todas las fases	X		
5.7.1	Sólidos	X		



MINISTERIO DE AMBIENTE  
DIRECCIÓN DE EVALUACIÓN DE IMPACTO AMBIENTAL  
ÁREA DE EVALUACIÓN DE IMPACTO AMBIENTAL

15

FORMULARIO EIA 1602

5.7.2	Líquidos	X		
5.7.3	Gaseosos	X		
5.8	Concordancia con el plan de uso de suelo	X		
5.9	Monto global de la inversión	X		
6	<b>DESCRIPCIÓN DEL AMBIENTE FÍSICO</b>	X		
6.3	Caracterización del suelo	X		
6.3.1	La descripción de uso de suelo	X		
6.3.2	Deslinde de la propiedad	X		
6.4	Topografía	X		
6.6	Hidrología	X		
6.6.1	Calidad de aguas superficiales	X		
6.7	Calidad de aire	X		
6.7.1	Ruido	X		
6.7.2	Olores	X		
7	<b>DESCRIPCIÓN DEL AMBIENTE BIOLÓGICO</b>	X		
7.1	Característica de la Flora	X		
7.1.1	Caracterización vegetal, inventario forestal (aplicar técnicas forestales reconocidas por ANAM)	X		
7.2	Característica de la fauna	X		
8	<b>DESCRIPCIÓN DEL AMBIENTE SOCIOECONÓMICO</b>	X		
8.1	Uso actual de la tierra en sitios colindantes	X		
8.3	Percepción local sobre el proyecto, obra o actividad (a través del plan de participación ciudadana). Reunión informativa y sus evidencias	X		
8.4	Sitios históricos, arqueológicos y culturales declarados	X		
8.5	Descripción del paisaje	X		
9.0	<b>IDENTIFICACIÓN DE IMPACTOS AMBIENTALES Y SOCIALES ESPECÍFICOS</b>	X		
9.2	Identificación de los impactos ambientales específicos, su carácter, grado de perturbación, importancia ambiental, riesgo de ocurrencia, extensión del área, duración y reversibilidad entre otros.	X		
9.4	Análisis de los impactos sociales y económicos a la comunidad producidos por el proyecto	X		
10.0	<b>PLAN DE MANEJO AMBIENTAL (PMA)</b>	X		
10.1	Descripción de las medidas de mitigación específicas	X		
10.2	Ente responsable de la ejecución de las medidas	X		
10.3	Monitoreo	X		
10.4	Cronograma de ejecución	X		
10.7	Plan de rescate y reubicación de fauna y flora	X		
10.11	Costos de la gestión ambiental	X		
12	<b>LISTA DE PROFESIONALES QUE PARTICIPARON EN LA ELABORACIÓN DEL ESTUDIO DE IMPACTO AMBIENTAL, FIRMA (S) Y RESPONSABILIDADES</b>	X		
12.1	Firmas debidamente notariadas	X		
12.2	Número de registro de consultor (es)	X		
13	<b>CONCLUSIONES Y RECOMENDACIONES</b>	X		
14	<b>BIBLIOGRAFÍA</b>	X		
15	<b>ANEXOS</b>	X		

SEGÚN TIPO DE PROYECTO, OBRA O ACTIVIDAD	SI	NO	OBSERVACIÓN
<b>PROYECTOS HIDROELECTRICOS</b> Certificación de conducencia remitida por la ASEP (copia autenticada).		X	
<b>PROYECTOS EN ÁREAS PROTEGIDAS</b> Viabilidad por parte de Áreas protegidas (copia simple).		X	
<b>PROYECTOS FORESTALES</b> Documento con el Plan de reforestación.		X	
<b>PROYECTOS EN ÁREA DEL CORREDOR BIOLÓGICO</b> Análisis de compatibilidad.		X	



**MINISTERIO DE AMBIENTE  
DIRECCIÓN REGIONAL DE BOCAS DEL TORO  
ÁREA DE EVALUACIÓN DE IMPACTO AMBIENTAL  
INFORME DE REVISION DE CONTENIDOS MINIMOS DE ESTUDIO DE  
IMPACTO AMBIENTAL**

<b>FECHA DE INGRESO</b>	22 DE MAYO DE 2019
<b>FECHA DE INFORME:</b>	27 DE MAYO DE 2019
<b>PROYECTO:</b>	“DISEÑO, DESARROLLO DE PLANO Y CONSTRUCCION DE LAS ESCUELAS: QUEBRADA PASTOR, RÍO OESTE ARRIBA Y RÍO OESTE ABAJO. UBICADO EN: DISTRITO CHANGUINOLA Y PROVINCIA DE BOCAS DEL TORO, REPUBLICA DE PANAMÁ”, ESPECÍFICAMENTE AL CENTRO EDUCATIVO RÍO OESTE ARRIBA”
<b>PROMOTOR:</b>	MINISTERIO DE EDUCACIÓN.
<b>CONSULTORES :</b>	LUIS CARLOS RODRÍGUEZ (IRC-069-2007) GLADYS BARRIOS (IRC-070-2007)
<b>LOCALIZACIÓN:</b>	COMUNIDAD DE RÍO OESTE ARRIBA, CORREGIMIENTO DE ALMIRANTE, DISTRITO DE CHANGUINOLA, PROVINCIA DE BOCAS DEL TORO

**DESCRIPCIÓN:**

Comprende el diseño, desarrollo de planos, y construcción de las nuevas infraestructuras del Centro Educativo Río Oeste Arriba

**FUNDAMENTO DE DERECHO:** Texto Único de la Ley No.41 de 1998; Ley No.38 de 2000; Decreto Ejecutivo N° 123 de 2009, modificado por el Decreto Ejecutivo No.155 de 05 de agosto de 2011 y demás normas complementarias y concordantes.

**VERIFICACION DE CONTENIDO:** Que conforme a lo establecido en el artículo 41 del Decreto Ejecutivo 123 del 14 de agosto de 2009, modificado por el artículo 7 del Decreto Ejecutivo No.155 de 5 de agosto de 2011 se inició el procedimiento administrativo para la evaluación de Estudios de Impacto Ambiental (EsIA), Fase de admisión.

Que luego de revisado el registro de consultores ambientales, se detectó que los consultores se encuentran registrados y habilitados ante el MINISTERIO DE AMBIENTE (MIAMBIENTE), para realizar Estudios de Impacto Ambiental.

Que luego de revisado el Estudio de Impacto Ambiental (EsIA), Categoría I, del proyecto denominado, “**DISEÑO, DESARROLLO DE PLANO Y CONSTRUCCION DE LAS ESCUELAS: QUEBRADA PASTOR, RÍO OESTE ARRIBA Y RÍO OESTE ABAJO. UBICADO EN: DISTRITO CHANGUINOLA Y PROVINCIA DE BOCAS DEL TORO, REPUBLICA DE PANAMÁ**”, ESPECÍFICAMENTE AL CENTRO EDUCATIVO RÍO OESTE ARRIBA” se detectó que el mismo cumple con los requisitos establecidos en los artículos 26 y lo señalado en los artículos 38, 39 y 62 del Decreto Ejecutivo No. 123 de 2009.

**RECOMENDACIONES:**

Por lo antes expuesto, se recomienda **ADMITIR** el Estudio de Impacto Ambiental Categoría I del proyecto denominado “**DISEÑO, DESARROLLO DE PLANO Y CONSTRUCCION DE LAS ESCUELAS: QUEBRADA PASTOR, RÍO OESTE ARRIBA Y RÍO OESTE ABAJO. UBICADO EN: DISTRITO CHANGUINOLA Y PROVINCIA DE BOCAS DEL TORO, REPUBLICA DE PANAMÁ**”, ESPECÍFICAMENTE AL CENTRO EDUCATIVO RÍO OESTE ARRIBA”, promovido por el MINISTERIO DE EDUCACIÓN.

  
**YOARIS M. APARICIO G.**  
Jefa del Área de Evaluación de Impacto Ambiental.

  
**CAROLINA WONG LANDERO**  
Directora Regional de Bocas del Toro



17

REPÚBLICA DE PANAMÁ  
MINISTERIO DE AMBIENTE (MIAMBIENTE)  
DIRECCIÓN REGIONAL DE BOCAS DEL TORO  
PROVEIDO DRBT-046-2705-19

LA SUSCRITA DIRECTORA REGIONAL DEL MINISTERIO DE AMBIENTE EN BOCAS DEL TORO, EN USO DE SUS FACULTADES LEGALES, Y

CONSIDERANDO:

Que el **MINISTERIO DE EDUCACIÓN**, cuyo representante legal es el señor **RICARDO ALBERTO PINZON ATENCIO**, varón, panameño, con cédula de identidad personal número **8-227-949**, quien confiere **poder especial** al Licenciado **ANTONIO CHANG KRUELL**, portador de la cédula N° **8-349-255** se propone realizar el proyecto denominado **“DISEÑO, DESARROLLO DE PLANO Y CONSTRUCCION DE LAS ESCUELAS: QUEBRADA PASTOR, RÍO OESTE ARRIBA Y RÍO OESTE ABAJO. UBICADO EN: DISTRITO CHANGUINOLA Y PROVINCIA DE BOCAS DEL TORO, REPUBLICA DE PANAMÁ”, ESPECÍFICAMENTE AL CENTRO EDUCATIVO RÍO OESTE ARRIBA”**

Que en virtud de lo antedicho, el día 22 de mayo de 2019, el Licenciado **ANTONIO CHANG KRUELL**, presentó ante el Ministerio de Ambiente, el Estudio de Impacto Ambiental, Categoría I, denominado **“DISEÑO, DESARROLLO DE PLANO Y CONSTRUCCION DE LAS ESCUELAS: QUEBRADA PASTOR, RÍO OESTE ARRIBA Y RÍO OESTE ABAJO. UBICADO EN: DISTRITO CHANGUINOLA Y PROVINCIA DE BOCAS DEL TORO, REPUBLICA DE PANAMÁ”, ESPECÍFICAMENTE AL CENTRO EDUCATIVO RÍO OESTE ARRIBA”**, ubicado en la comunidad de Río Oeste Arriba, corregimiento de Almirante, distrito de Changuinola, provincia de Bocas del Toro, elaborado bajo la responsabilidad de **LUIS CARLOS RODRÍGUEZ y GLADYS BARRIOS**, personas naturales debidamente inscritas en el Registro de Consultores Idóneos que lleva el Ministerio de Ambiente, mediante las Resoluciones **IRC-069-2007 e IRC-070-2007**, respectivamente.

Que conforme a lo establecido en el artículo 41 del Decreto Ejecutivo 123 del 14 de agosto de 2009, modificado por el artículo 7 del Decreto ejecutivo No. 155 de 5 de agosto de 2011, inicio el procedimiento administrativo para la evaluación del Estudio de Impacto Ambiental, Fase de admisión.

Que luego de revisar el documento se detectó que el mismo cumple con los contenidos mínimos establecidos en el artículo 26 y lo establecido en los artículos 38, 39 y 62 del Decreto Ejecutivo 123 de 14 de agosto de 2009.

Que luego de revisar el Registro de Consultores Ambientales se detectó que los consultores se encuentran registrados y habilitados ante el Ministerio de Ambiente, para realizar Estudios de Impacto Ambiental.

Que el Informe de Revisión de los Contenidos Mínimos de la Dirección de Evaluación y Ordenamiento Ambiental, Regional de Bocas del Toro, con fecha del 27 de mayo de 2019, recomienda admitir la solicitud de evaluación del Estudio de Impacto Ambiental, Categoría I, del proyecto **“DISEÑO, DESARROLLO DE PLANO Y CONSTRUCCION DE LAS ESCUELAS: QUEBRADA PASTOR, RÍO OESTE ARRIBA Y RÍO OESTE ABAJO. UBICADO EN: DISTRITO CHANGUINOLA Y PROVINCIA DE BOCAS DEL TORO, REPUBLICA DE PANAMÁ”, ESPECÍFICAMENTE AL CENTRO EDUCATIVO RÍO OESTE ARRIBA”**, por considerar que el mismo, cumple con los contenidos mínimos.



18  
QUE DADAS LAS CONSIDERACIONES ANTES EXPUESTAS, LA SUSCRITA DIRECTORA REGIONAL DEL MINISTERIO DE AMBIENTE EN BOCAS DEL TORO,

RESUELVE:

**ARTÍCULO 1: ADMITIR** la solicitud de evaluación del Estudio de Impacto Ambiental, categoría I, denominado **“DISEÑO, DESARROLLO DE PLANO Y CONSTRUCCION DE LAS ESCUELAS: QUEBRADA PASTOR, RÍO OESTE ARRIBA Y RÍO OESTE ABAJO. UBICADO EN: DISTRITO CHANGUINOLA Y PROVINCIA DE BOCAS DEL TORO, REPUBLICA DE PANAMÁ”, ESPECÍFICAMENTE AL CENTRO EDUCATIVO RÍO OESTE ARRIBA**” promovido el MINISTERIO DE EDUCACIÓN.

**ARTÍCULO 2: ORDENAR** el inicio de la fase de Evaluación y Análisis del Estudio de Impacto Ambiental correspondiente.

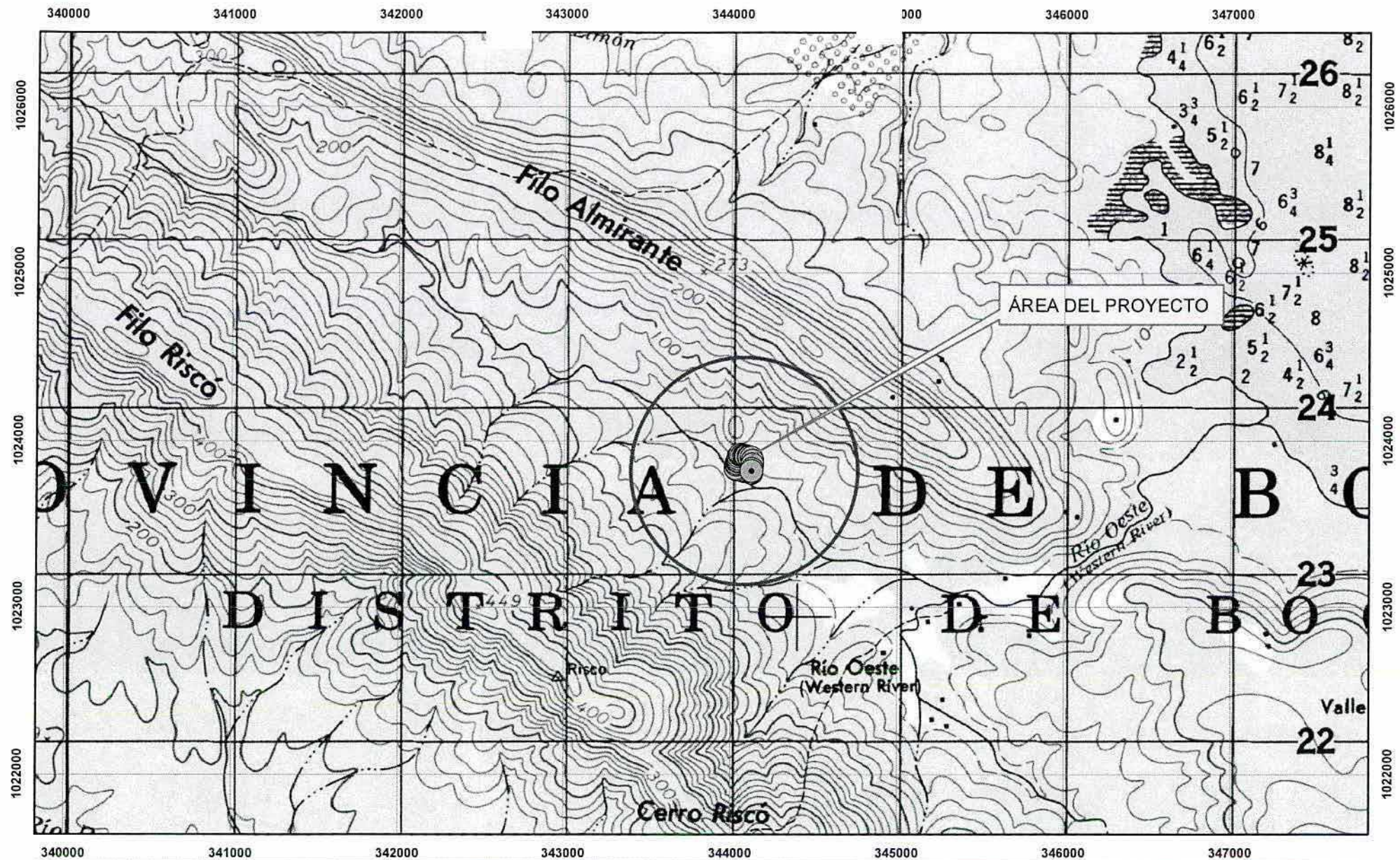
**FUNDAMENTO DE DERECHO:** Ley No.41 de 1998; Artículo 98 de la Ley No.38 de 2000; Decreto Ejecutivo N° 123 de 2009, modificado por el Decreto Ejecutivo No.155 de 05 de agosto de 2011 y demás normas complementarias y concordantes.

Dada en la ciudad de Panamá, a los veintisiete (27) días, del mes de mayo del año dos mil diecinueve (2019).

CÚMPLASE,

  
**CAROLINA WONG LANDERO**  
Directora Regional de Bocas del Toro.





ESCALA 1:31,711  
 ESTE MAPA FUE HECHO SOBRE LA BASE  
 PROYECCION UNIVERSAL DE MERCATOR, ZONA 17,  
 DATO HORIZONTAL, DATO NORTEAMERICANO, 1917  
 ELIPSOIDE CLARKE, 1866, (NORTE AMERICA)  
 BASE. MAPA TOPOGRAFICO ESCALA 1: 50,000

DISEÑO, DESARROLLO DE PLANO Y CONSTRUCCION DE LAS ESCUELAS:  
 QUEBRADA PASTOR, RÍO OESTE ARRIBA Y RÍO OESTE ABAJO. UBICADO EN:  
 DISTRITO CHANGUINOLA Y PROVINCIA DE BOCAS DEL TORO, REPUBLICA DE PANAMÁ,  
 ESPECÍFICAMENTE AL CENTRO EDUCATIVO RÍO OESTE ARRIBA  
 PROVINCIA DE BOCAS DEL TORO  
 DISTRITO DE CHANGUINOLA  
 CORREGIMIENTO DE VALLE DE AGUA ARRIBA




COORDENADAS UTM WGS 84

SOLICITUD DEL 18 DE JUNIO DEL 2019

AMARILIS Y. TUGRI





MINISTERIO DE AMBIENTE  
DIRECCION DE EVALUACION DE IMPACTO AMBIENTAL

**Verificación de Coordenadas**

Nº Solicitud: \_\_\_\_\_

Fecha de solicitud: 18 DE JUNIO - 2019

Proyecto: “DISEÑO, DESARROLLO DE PLANO Y CONSTRUCCION DE LAS ESCUELAS: QUEBRADA PASTOR, RÍO OESTE ARRIBA Y RÍO OESTE ABAJO. UBICADO EN: DISTRITO CHANGUINOLA Y PROVINCIA DE BOCAS DEL TORO, REPUBLICA DE PANAMÁ”, ESPECÍFICAMENTE AL CENTRO EDUCATIVO RÍO OESTE ARRIBA”.

Categoría: I

Expediente: IF-022B-19

Provincia: BOCAS DEL TORO

Distrito: CHANGUINOLA

Corregimiento: VALLE DE AGUA ARRIBA

Técnico Evaluador solicitante: **Yoarís Aparicio**

Nivel Central: \_\_\_\_\_ Dirección Regional de: **Bocas del Toro**

Observaciones (hallazgos o información que se debe aclarar):

Coordenadas UTM wgs84

Las coordenadas se ubican fuera de Áreas consideradas protegidas.

El área del polígono es de 8236.5 m<sup>2</sup> y se encuentran ubicado en la provincia de Bocas del Toro, distrito de Changuinola y corregimiento de Valle de agua arriba.

Procesado por: **Amarilis Yudith Tugrí**

Fecha de Entrega: **21 DE JUNIO DEL 2019**

Nota: Se adjunta el mapa de ubicación del proyecto a este formulario



MINISTERIO DE AMBIENTE  
DIRECCIÓN REGIONAL DE BOCAS DEL TORO

Tel. 758-6603  
Fax 758-6603

Urb. Switche 4, Segunda Entrada  
Changuinola, Bocas del Toro

Changuinola, 24 de junio de 2019.  
DRBT-241-19

Señor:

**RICARDO ALBERTO PINZON ATENCIO**

Representante Legal

MINISTERIO DE EDUCACIÓN

E. S. D.

**Señor Pinzon:**

Por medio de la presente le solicitamos aclarar la primera información complementaria presentada en el Estudio de Impacto Ambiental (EsIA), Categoría I, titulado **“DISEÑO, DESARROLLO DE PLANO Y CONSTRUCCION DE LAS ESCUELAS: QUEBRADA PASTOR, RÍO OESTE ARRIBA Y RÍO OESTE ABAJO. UBICADO EN: DISTRITO CHANGUINOLA Y PROVINCIA DE BOCAS DEL TORO, REPUBLICA DE PANAMÁ”, ESPECÍFICAMENTE AL CENTRO EDUCATIVO RÍO OESTE ARRIBA”**.

Luego de realizado informe de verificación de coordenadas, la Dirección de Evaluación de Impacto Ambiental, indica que el proyecto se localiza en el corregimiento de Valle de Agua Arriba, Distrito de Changuinola, Provincia de Bocas del Toro.

Según el EsIA, en el punto 4.1, describe que el proyecto se desarrollará dentro de Finca; la cual se encuentra en trámite de titulación, a favor del Ministerio de Educación, dentro de la Autoridad Nacional de Administración de Tierras (ANATI), bajo número de cédula catastral 3743407000174 y predio N° ALM5314, ubicada en el corregimiento de Almirante, distrito de Changuinola, Provincia de Bocas Del Toro, con una superficie de 8,248.07 m<sup>2</sup>.

La certificación de ANATI, indica que la finca mencionada tiene una superficie de 8,967.28 m<sup>2</sup>.

Por lo cual se solicita:

- 1- Verificar y aclarar el corregimiento en que se encuentra el proyecto.
- 2- Verificar y aclarar la superficie o polígono del proyecto y que las coordenadas del polígono del proyecto corresponda con dicha superficie.

Además, se le informa que transcurridos quince (15) días hábiles del recibo de la nota, sin que haya cumplido con lo solicitado, se tomará la decisión correspondiente, según lo establecido en el artículo 9 del Decreto Ejecutivo N° 155 de 05 de agosto de 2011.

Atentamente,

**LICDA. ALICIA HIDALDO.**

Directora Regional Encargada de Bocas del Toro  
Ministerio de Ambiente

AH/ya



**MI AMBIENTE**

Dirección Regional de Bocas del Toro

Siendo las 30 de hoy 8 de Agosto de 2019

Notifique personalmente a por escrito

De la Resolución N° DRBT-241-19

Ceballos González Yocain Pinicio

Notificado

Notificador



22

VICE MINISTERIO DE INFRAESTRUCTURA EDUCATIVA  
DIRECCIÓN NACIONAL DE INGENIERÍA Y ARQUITECTURA  
DEPARTAMENTO DE EJECUCIÓN E INSPECCIÓN DE OBRAS

Panamá, 17 de julio de 2019

SU EXCELENCIA  
MILCIADES ABDIEL CONCEPCIÓN LÓPEZ  
MINISTERIO DE AMBIENTE  
E. S. D.




Estimado Ministro Concepción:

Quien suscribe, **MARUJA GUADALUPE GORDAY MORENO DE VILLALOBOS**, mujer, panameña, mayor de edad, portadora de la cédula de identidad personal N° 8-223-2096, en mi condición de Representante Legal del Ministerio de Educación, con domicilio en Villa Cárdenas, Corregimiento de Ancón, Distrito de Panamá, Provincia de Panamá, inscrito en el Tomo 8NT, Folio 01, Asiento 13656, de la Sección de Micropelícula Mercantil del Registro Público, mediante el Decreto Ejecutivo N° 112 del 01 de julio de 2019, me doy por notificada por escrito, de la Nota de Consulta del N° DR.B.T-241-19 de 24 de junio 2019, relacionada al Estudio de Impacto Ambiental categoría I, para desarrollar proyecto con número de contrato N° **O-14-2018**, denominado **"DISEÑO, DESARROLLO DE PLANO Y CONSTRUCCION DE LAS ESCUELAS: QUEBRADA PASTOR, RÍO OESTE ARRIBA Y RÍO OESTE ABAJO. UBICADO EN: DISTRITO CHANGUINOLA Y PROVINCIA DE BOCAS DEL TORO, REPUBLICA DE PANAMÁ"**, **ESPECÍFICAMENTE AL CENTRO EDUCATIVO RÍO OESTE ARRIBA.**

Por este medio autorizo a Carlos A. González CH., con cédula número 4-143-762, para que pueda retirar la resolución arriba mencionada.

Cualquier consulta a la orden.

Atentamente,

  
**MARUJA G. VILLALOBOS**  
Representante Legal  
Ministerio de Educación



MGDV/jcrv

c.c. Ing. Jean Carlos Rodríguez – Ingeniero Ambiental Dirección Nacional de Ingeniería y Arquitectura.

Yo, Lic. ANAYANSY JOVANE CUBILLA, Notaria Pública Segunda del Circuito de Panamá, con cédula de identidad N° 4-201-226, por este medio CERTIFICO:  
Que se ha(n) cotejado la(s) firma(s) anterior(es) con la(s) que aparece(n) en la copia de la Cédula o Pasaporte del (los) firmante(s) y a nuestro parecer es (son) similar(es), por consiguiente dicha(s) firma(s) la(s) consideramos que es (son) auténtica(s).  
Panamá, 26 de Julio de 2019  
Testigo [Signature]  
Lic. ANAYANSY JOVANE CUBILLA  
NOTARIA PÚBLICA SEGUNDA DEL CIRCUITO DE PANAMÁ



REPÚBLICA DE PANAMÁ  
TRIBUNAL ELECTORAL

**Carlos Alcide  
Gonzalez Chavez**

NOMBRE USUAL  
FECHA DE NACIMIENTO: 20-AGO-1964  
LUGAR DE NACIMIENTO: CHIRIQUI, DAVID  
SEXO: M TIPO DE SANGRE: O+  
EXPEDIDA: 25-ABR-2018 EXPIRA: 25-ABR-2026

4-143-762



*Carlos Alcide Gonzalez Chavez*



VICE MINISTERIO DE INFRAESTRUCTURA EDUCATIVA  
DIRECCIÓN NACIONAL DE INGENIERÍA Y ARQUITECTURA  
DEPARTAMENTO DE EJECUCIÓN E INSPECCIÓN DE OBRAS

Panamá, a la fecha de su presentación.

SU EXCELENCIA  
MILCIADES ABDIEL CONCEPCIÓN LÓPEZ  
MINISTERIO DE AMBIENTE  
E. S. D.



Estimado Ministro Concepción:

Por medio de la presente nota, le brindamos respuesta a la nota N° DRBT-241-19, con fecha del 24 de junio de 2019, para el proyecto con número de contrato N° O-14-2018, denominado **“DISEÑO, DESARROLLO DE PLANO Y CONSTRUCCION DE LAS ESCUELAS: QUEBRADA PASTOR, RÍO OESTE ARRIBA Y RÍO OESTE ABAJO. UBICADO EN: DISTRITO CHANGUINOLA Y PROVINCIA DE BOCAS DEL TORO, REPUBLICA DE PANAMÁ”, ESPECÍFICAMENTE AL CENTRO EDUCATIVO RÍO OESTE ARRIBA**, la cual consiste en lo siguiente:

- 1. Verificar y aclarar el corregimiento en que se encuentra el proyecto.
  - **Respuesta:** Tal cual como el Ministerio de Ambiente a través de la Dirección de Evaluación de Impacto Ambiental verificó, el proyecto se desarrolla el corregimiento de Valle de Agua Arriba, distrito de Changuinola, provincia de Bocas Del Toro.
- 2. Verificar y aclarar la superficie o polígono del proyecto y que las coordenadas del polígono del proyecto corresponda a dicha superficie.
  - **Respuesta:** A continuación presentamos las coordenadas del polígono del proyecto y su respectiva área:

DATOS DE CAMPO		
PUNTOS	COORDENADAS	
	NORTE	ESTE
1	1023807.4160	344124.4580
2	1023810.1360	344114.0030
3	1023815.6310	344092.9660
4	1023818.3850	344082.4650
5	1023821.7810	344082.4650
6	1023823.3120	344069.5530
7	1023824.4630	344059.9100
8	1023829.3103	344030.9420
9	1023837.2760	344025.6230
10	1023857.4990	344030.9420
11	1023864.7619	344032.9149
12	1023874.9390	344036.6840
13	1023884.2840	344038.9640
14	1023895.6250	344042.7290
15	1023906.6940	344045.7070
16	1023916.5460	344053.6390
17	1023918.4260	344055.9470
18	1023913.4500	344066.9370
19	1023911.9410	344076.7800
20	1023910.3320	344085.3760
21	1023909.0250	344090.9900
22	1023905.3450	344103.5450





**VICE MINISTERIO DE INFRAESTRUCTURA EDUCATIVA  
DIRECCIÓN NACIONAL DE INGENIERÍA Y ARQUITECTURA  
DEPARTAMENTO DE EJECUCIÓN E INSPECCIÓN DE OBRAS**


23	1023904.0510	344107.3760
24	1023903.3900	344109.2640
25	1023900.1770	344123.4890
26	1023880.8810	344127.5080
27	1023863.1090	244131.2150
28	1023859.2980	344130.3740
29	1023832.6790	344126.1730
30	1023819.8840	344124.4580

El área del polígono donde se van a desarrollar el proyecto es de con una superficie de 8,248.07 m<sup>2</sup>.

Con respecto al documento presentado y generado por la Autoridad Nacional de Administración de Tierras, nuestra entidad procederá a reunirse con dicha entidad para subsanar el documento.

Cualquier consulta a la orden.

Atentamente,



**LCDO. ANTONIO CHANG KRUELL**  
Apoderado Legal



ACHK/jcrv

c.c. Ing. Jean Carlos Rodríguez – Ingeniero Ambiental Dirección Nacional de Ingeniería y Arquitectura.  
Ing. Fanny Solís – Directora Nacional de Ingeniería y Arquitectura.



**MINISTERIO DE AMBIENTE  
SECCIÓN DE EVALUACIÓN DE IMPACTO AMBIENTAL DE BOCAS DEL TORO  
INFORME TÉCNICO DE EVALUACIÓN DE  
ESTUDIO DE IMPACTO AMBIENTAL**

**I. DATOS GENERALES**

**FECHA:** 10 DE JUNIO DE 2019.

**NOMBRE DEL PROYECTO:** "DISEÑO, DESARROLLO DE PLANO Y CONSTRUCCION DE LAS ESCUELAS: QUEBRADA PASTOR, RÍO OESTE ARRIBA Y RÍO OESTE ABAJO. UBICADO EN: DISTRITO CHANGUINOLA Y PROVINCIA DE BOCAS DEL TORO, REPUBLICA DE PANAMÁ", ESPECÍFICAMENTE AL CENTRO EDUCATIVO RÍO OESTE ARRIBA".

**PROMOTOR:** MINISTERIO DE EDUCACIÓN (MEDUCA).

**UBICACIÓN:** Comunidad de Río Oeste Arriba, corregimiento de Almirante, distrito de Changuinola, provincia de Bocas del Toro.

**II. ANTECEDENTES**

Que el **MINISTERIO DE EDUCACIÓN**, cuyo representante legal es el señor **RICARDO ALBERTO PINZON ATENCIO**, varón, panameño, con cédula de identidad personal número **8-227-949**, quien confiere **poder especial** al Licenciado **ANTONIO CHANG KRUELL**, portador de la cédula **N° 8-349-255** se propone realizar el proyecto denominado "**DISEÑO, DESARROLLO DE PLANO Y CONSTRUCCION DE LAS ESCUELAS: QUEBRADA PASTOR, RÍO OESTE ARRIBA Y RÍO OESTE ABAJO. UBICADO EN: DISTRITO CHANGUINOLA Y PROVINCIA DE BOCAS DEL TORO, REPUBLICA DE PANAMÁ**", ESPECÍFICAMENTE AL CENTRO EDUCATIVO RÍO OESTE ARRIBA"

Que en virtud de lo antedicho, el día 22 de mayo de 2019, el Licenciado **ANTONIO CHANG KRUELL**, presentó ante el Ministerio de Ambiente, el Estudio de Impacto Ambiental, Categoría I, denominado "**DISEÑO, DESARROLLO DE PLANO Y CONSTRUCCION DE LAS ESCUELAS: QUEBRADA PASTOR, RÍO OESTE ARRIBA Y RÍO OESTE ABAJO. UBICADO EN: DISTRITO CHANGUINOLA Y PROVINCIA DE BOCAS DEL TORO, REPUBLICA DE PANAMÁ**", ubicado en la comunidad de Río Oeste Arriba, corregimiento de Almirante, distrito de Changuinola, provincia de Bocas del Toro, elaborado bajo la responsabilidad de **LUIS CARLOS RODRÍGUEZ y GLADYS BARRIOS**, personas naturales debidamente inscritas en el Registro de Consultores Idóneos que lleva el Ministerio de Ambiente, mediante las Resoluciones **IRC-069-2007** e **IRC-070-2007**, respectivamente.

Comprende el diseño, desarrollo de planos, y construcción y remodelación de las nuevas infraestructuras del Centro Educativo Río Oeste Arriba. El área del polígono donde se van a desarrollar el proyecto tiene una superficie de 8,248.07 m<sup>2</sup>, el área de remodelación será de 431.40 m<sup>2</sup> y el área de construcción será 934.04 m<sup>2</sup>.

El proyecto se localiza en la comunidad de Río Oeste, corregimiento de Valle de Agua Arriba, distrito de Changuinola, Provincia de Bocas Del Toro, las coordenadas del polígono del proyecto son las siguientes:

**Coordenadas UTM del proyecto (Sistema WGS-84)**

ID	ESTE	NORTE
1	344124.4580	1023807.4160
2	344114.0030	1023810.1360
3	344092.9660	1023815.6310
4	344082.4650	1023818.3850
5	344082.4650	1023821.7810
6	344069.5530	1023823.3120



7	344059.9100	1023824.4630
8	344030.9420	1023829.3103
9	344025.6230	1023837.2760
10	344030.9420	1023857.4990
11	344032.9149	1023864.7619
12	344036.6840	1023874.9390
13	344038.9640	1023884.2840
14	344042.7290	1023895.6250
15	344045.7070	1023906.6940
16	344053.6390	1023916.5460
17	344055.9470	1023918.4260
18	344066.9370	1023913.4500
19	344076.7800	1023911.9410
20	344085.3760	1023910.3320
21	344090.9900	1023909.0250
22	344103.5450	1023905.3450
23	344107.3760	1023904.0510
24	344109.2640	1023903.3900
25	344123.4890	1023900.1770
26	344127.5080	1023880.8810
27	244131.2150	1023863.1090
28	344130.3740	1023859.2980
29	344126.1730	1023832.6790
30	344124.4580	1023819.8840

Que mediante **PROVEIDO-DRBT-046-2705-19**, del 27 de mayo de 2019, (visible en las fojas 17 y 18 del expediente administrativo), MiAMBIENTE Regional de Bocas del Toro, admite a la fase de evaluación y análisis el EsIA, Categoría I, del proyecto denominado **“DISEÑO, DESARROLLO DE PLANO Y CONSTRUCCION DE LAS ESCUELAS: QUEBRADA PASTOR, RÍO OESTE ARRIBA Y RÍO OESTE ABAJO. UBICADO EN: DISTRITO CHANGUINOLA Y PROVINCIA DE BOCAS DEL TORO, REPUBLICA DE PANAMÁ”, ESPECÍFICAMENTE AL CENTRO EDUCATIVO RÍO OESTE ARRIBA”** y en virtud de lo establecido para tales efectos en el Decreto Ejecutivo No.123 de 14 de agosto de 2009, modificado por el Decreto Ejecutivo No. 155 de 5 de agosto de 2011, y el Decreto Ejecutivo No. 975 de 23 de agosto de 2012, se surtió el proceso de evaluación del referido Estudio de Impacto Ambiental, tal como consta en el expediente correspondiente.

Que mediante informe de verificación de coordenadas recibido el 21 de mayo de 2019, la Dirección de Evaluación de Impacto Ambiental, indica que el polígono tiene un área de 8236.5 m<sup>2</sup> y Además se encuentra fuera de área protegida. (visible en la foja 19 y 20 del expediente administrativo).

### III. ANÁLISIS TÉCNICO

Después de revisado y analizado el EsIA y cada uno de los componentes ambientales del mismo, así como su Plan de Manejo Ambiental, pasamos a revisar algunos aspectos destacables en el proceso de evaluación del Estudio.

Se determinó que en el documento existían aspectos técnicos, que eran necesarios aclarar, por lo que se solicitó al promotor la siguiente información mediante Nota DRBT-241-19, del 24 junio de 2019, notificada el 8, de agosto de 2019 (ver fojas de la 21 hasta la 25 del expediente administrativo correspondiente);



Luego de realizado informe de verificación de coordenadas, la Dirección de Evaluación de Impacto Ambiental, indica que el proyecto se localiza en el corregimiento de Valle de Agua Arriba, Distrito de Changuinola, Provincia de Bocas del Toro.

Según el EsIA, en el punto 4.1, describe que el proyecto se desarrollará dentro de Finca; la cual se encuentra en trámite de titulación, a favor del Ministerio de Educación, dentro de la Autoridad Nacional de Administración de Tierras (ANATI), bajo número de cédula catastral 3743407000174 y predio N° ALM5314, ubicada en el corregimiento de Almirante, distrito de Changuinola, Provincia de Bocas Del Toro, con una superficie de 8,248.07 m<sup>2</sup>.

La certificación de ANATI, indica que la finca mencionada tiene una superficie de 8,967.28 m<sup>2</sup>.

Por lo cual se solicitó las siguientes preguntas, y la respuesta del promotor, se presenta a continuación:

1.Verificar y aclarar el corregimiento en que se encuentra el proyecto.

☒ Respuesta: Tal cual como el Ministerio de Ambiente a través de la Dirección de Evaluación de Impacto Ambiental verificó, el proyecto se desarrolla el corregimiento de Valle de Agua Arriba, distrito de Changuinola, provincia de Bocas Del Toro.

2.Verificar y aclarar la superficie o polígono del proyecto y que las coordenadas del polígono del proyecto corresponda a dicha superficie.

☒ Respuesta: Las coordenadas presentadas, pasaron ser las nuevas coordenadas del proyecto y el área del polígono donde se van a desarrollar el proyecto tiene una superficie de 8,248.07 m<sup>2</sup>.

Una vez analizado y evaluado el EsIA presentado por el promotor, se considera el mismo viable, ya que ha cumplido con los requerimientos establecidos en el Decreto Ejecutivo 123 de 14 de agosto de 2009, y por medio de la Declaración Jurada reconoce que el proyecto genera impactos negativo de carácter no significativo y es responsable de atender adecuadamente el manejo de los impactos ambientales, producidos por el desarrollo del proyecto.

En adición a los compromisos contemplados en el EsIA el promotor tendrá que:

- A. Colocar, dentro del área del Proyecto y antes de iniciar su ejecución, un letrero en un lugar visible con el contenido establecido en formato adjunto.
- B. Cumplir con el Decreto Ejecutivo N°2 de 15 de febrero de 2008, "Por el cual se reglamenta la seguridad, salud e higiene en la industria de la construcción".
- C. Cumplir con lo establecido en el reglamento técnico DGNTI-COPANIT 35-2000 "Descarga de fluentes líquidos directamente a cuerpos y masas de aguas superficiales y subterráneas".Cumplir con las normas y permisos requeridos por las autoridades e instituciones competentes, aplicables a esta región y de acuerdo al tipo de proyecto.
- D. Ser responsable de remediar, subsanar conflictos y afectaciones causadas a los vecinos, durante las diferentes etapas del proyecto.
- E. Reportar de inmediato al Instituto Nacional de Cultura, el hallazgo de cualquier objeto de valor histórico o arqueológico para realizar el respectivo rescate.
- F. Señalizar el área de manera continua hasta la culminación de los trabajos, con letreros informativos y preventivos, con la finalidad de evitar accidentes.
- G. Presentar en el sistema en línea denominado: Proceso de Evaluación y Fiscalización Ambiental del Sistema Interinstitucional del Ambiente (PREFASIA), informes sobre la implementación de las medidas de mitigación contempladas en el plan de manejo ambiental, cada cuatro (4) meses en la etapa de construcción y un (1) informe al año en la

etapa de operación por un periodo de tres (3) años. Este informe deberá ser elaborado por un profesional idóneo e independiente del promotor del Proyecto.

#### IV. CONCLUSIONES

Una vez revisado el EsIA y la Declaración Jurada adjunta, se concluye lo siguiente:

1. Una vez evaluado el EsIA y verificado que este cumple con los aspectos técnicos y formales, los requisitos mínimos establecidos en el Decreto Ejecutivo No.123 de 14 de agosto de 2009, modificado por el Decreto Ejecutivo No.155 de 05 de agosto de 2011, y el mismo se hace cargo adecuadamente de los impactos producidos por el desarrollo de la actividad, se considera viable el desarrollo de dicha actividad.
2. El EsIA en su Plan de Manejo Ambiental, propone medidas de mitigación apropiadas sobre los impactos y riesgos ambientales que se producirán a la atmósfera, vegetación, suelo y aspectos socioeconómicos durante las fases de construcción y operación del proyecto.
3. De acuerdo a las opiniones y las consideraciones técnicas por parte de nuestra Área de Evaluación y Ordenamiento Ambiental, Regional de Bocas del Toro, no se tiene objeción al desarrollo del mismo y se considera Ambientalmente Viable.

#### V. RECOMENDACIONES

- ✓ Presentar ante el Ministerio de Ambiente, cualquier modificación, adición o cambio de las técnicas y/o medidas que no estén contempladas en el Estudio de Impacto Ambiental aprobado, con el fin de verificar si se precisa la aplicación de las normas establecidas para tales efectos en el Decreto Ejecutivo N° 123 de 14 de agosto de 2009, modificado con el Decreto Ejecutivo N° 155 de 05 de agosto de 2011.
- ✓ Luego de la evaluación integral, se recomienda **APROBAR** el Estudio de Impacto Ambiental Categoría I, correspondiente al proyecto denominado **"DISEÑO, DESARROLLO DE PLANO Y CONSTRUCCION DE LAS ESCUELAS: QUEBRADA PASTOR, RÍO OESTE ARRIBA Y RÍO OESTE ABAJO. UBICADO EN: DISTRITO CHANGUINOLA Y PROVINCIA DE BOCAS DEL TORO, REPUBLICA DE PANAMÁ", ESPECÍFICAMENTE AL CENTRO EDUCATIVO RÍO OESTE ARRIBA".**



**Ing. Yoarís Aparicio**

Jefe la sección de Evaluación de Impacto Ambiental.



**Ing. Darlenys Villarreal**

Directora Regional  
MiAMBIENTE-Bocas del Toro.



**República de Panamá**  
**MINISTERIO DE AMBIENTE**

**RESOLUCIÓN DRBT- 165-1710-19**

De 17 de octubre de 2019.

Que aprueba el Estudio de Impacto Ambiental, Categoría I, correspondiente al proyecto denominado **“DISEÑO, DESARROLLO DE PLANO Y CONSTRUCCION DE LAS ESCUELAS: QUEBRADA PASTOR, RÍO OESTE ARRIBA Y RÍO OESTE ABAJO. UBICADO EN: DISTRITO CHANGUINOLA Y PROVINCIA DE BOCAS DEL TORO, REPUBLICA DE PANAMÁ”, ESPECÍFICAMENTE AL CENTRO EDUCATIVO RÍO OESTE ARRIBA”**.

La suscrita Directora de la Regional de Bocas del Toro del Ministerio de Ambiente, en uso de sus facultades legales, y;

**CONSIDERANDO:**

Que el **MINISTERIO DE EDUCACIÓN**, cuyo representante legal es el señor **RICARDO ALBERTO PINZON ATENCIO**, varón, panameño, con cédula de identidad personal número **8-227-949**, quien confiere **poder especial** al Licenciado **ANTONIO CHANG KRUELL**, portador de la cédula N° **8-349-255** se propone realizar el proyecto denominado **“DISEÑO, DESARROLLO DE PLANO Y CONSTRUCCION DE LAS ESCUELAS: QUEBRADA PASTOR, RÍO OESTE ARRIBA Y RÍO OESTE ABAJO. UBICADO EN: DISTRITO CHANGUINOLA Y PROVINCIA DE BOCAS DEL TORO, REPUBLICA DE PANAMÁ”, ESPECÍFICAMENTE AL CENTRO EDUCATIVO RÍO OESTE ARRIBA”**

Que en virtud de lo antedicho, el día 22 de mayo de 2019, el Licenciado **ANTONIO CHANG KRUELL**, presentó ante el Ministerio de Ambiente, el Estudio de Impacto Ambiental, Categoría I, denominado **“DISEÑO, DESARROLLO DE PLANO Y CONSTRUCCION DE LAS ESCUELAS: QUEBRADA PASTOR, RÍO OESTE ARRIBA Y RÍO OESTE ABAJO. UBICADO EN: DISTRITO CHANGUINOLA Y PROVINCIA DE BOCAS DEL TORO, REPUBLICA DE PANAMÁ”, ESPECÍFICAMENTE AL CENTRO EDUCATIVO RÍO OESTE ARRIBA”**, ubicado en la comunidad de Río Oeste Arriba, corregimiento de Almirante, distrito de Changuinola, provincia de Bocas del Toro, elaborado bajo la responsabilidad de **LUIS CARLOS RODRÍGUEZ y GLADYS BARRIOS**, personas naturales debidamente inscritas en el Registro de Consultores Idóneos que lleva el Ministerio de Ambiente, mediante las Resoluciones **IRC-069-2007 e IRC-070-2007**, respectivamente.

Comprende el diseño, desarrollo de planos, y construcción y remodelación de las nuevas infraestructuras del Centro Educativo Río Oeste Arriba. El área del polígono donde se van a desarrollar el proyecto tiene una superficie de 8,248.07 m<sup>2</sup>, el área de remodelación será de 431.40 m<sup>2</sup> y el área de construcción será 934.04 m<sup>2</sup>.

El proyecto se localiza en la comunidad de Río Oeste, corregimiento de Valle de Agua Arriba, distrito de Changuinola, Provincia de Bocas Del Toro, las coordenadas del polígono del proyecto son las siguientes:

**Coordenadas UTM del proyecto (Sistema WGS-84)**

ID	ESTE	NORTE	ID	ESTE	NORTE
1	344124.4580	1023807.4160	16	344053.6390	1023916.5460
2	344114.0030	1023810.1360	17	344055.9470	1023918.4260
3	344092.9660	1023815.6310	18	344066.9370	1023913.4500
4	344082.4650	1023818.3850	19	344076.7800	1023911.9410
5	344082.4650	1023821.7810	20	344085.3760	1023910.3320
6	344069.5530	1023823.3120	21	344090.9900	1023909.0250



7	344059.9100	1023824.4630	22	344103.5450	1023905.3450
8	344030.9420	1023829.3103	23	344107.3760	1023904.0510
9	344025.6230	1023837.2760	24	344109.2640	1023903.3900
10	344030.9420	1023857.4990	25	344123.4890	1023900.1770
11	344032.9149	1023864.7619	26	344127.5080	1023880.8810
12	344036.6840	1023874.9390	27	244131.2150	1023863.1090
13	344038.9640	1023884.2840	28	344130.3740	1023859.2980
14	344042.7290	1023895.6250	29	344126.1730	1023832.6790
15	344045.7070	1023906.6940	30	344124.4580	1023819.8840

Que mediante **PROVEIDO-DRBT-046-2705-19**, del 27 de mayo de 2019, (visible en las fojas 17 y 18 del expediente administrativo), MiAMBIENTE Regional de Bocas del Toro, admite a la fase de evaluación y análisis el EsIA, Categoría I, del proyecto denominado **“DISEÑO, DESARROLLO DE PLANO Y CONSTRUCCION DE LAS ESCUELAS: QUEBRADA PASTOR, RÍO OESTE ARRIBA Y RÍO OESTE ABAJO. UBICADO EN: DISTRITO CHANGUINOLA Y PROVINCIA DE BOCAS DEL TORO, REPUBLICA DE PANAMÁ”, ESPECÍFICAMENTE AL CENTRO EDUCATIVO RÍO OESTE ARRIBA**” y en virtud de lo establecido para tales efectos en el Decreto Ejecutivo No.123 de 14 de agosto de 2009, modificado por el Decreto Ejecutivo No. 155 de 5 de agosto de 2011, y el Decreto Ejecutivo No. 975 de 23 de agosto de 2012, se surtió el proceso de evaluación del referido Estudio de Impacto Ambiental, tal como consta en el expediente correspondiente.

Que mediante **informe de verificación de coordenadas** recibido el 21 de mayo de 2019, la Dirección de Evaluación de Impacto Ambiental, indica que el polígono tiene un área de 8236.5 m2 y Además se encuentra fuera de área protegida. (visible en la foja 19 y 20 del expediente administrativo).

Que mediante la Ley No. 8 de 25 de marzo de 2015, se crea el Ministerio de Ambiente como la entidad rectora del Estado en materia de protección, conservación, preservación y restauración del ambiente y el uso sostenible de los recursos naturales para asegurar el cumplimiento y aplicación de las leyes, los reglamentos y la Política Nacional de Ambiente;

Que el artículo 79 de la norma supra citada, establece que en toda la normativa jurídica vigente relativa al ambiente donde diga Autoridad Nacional del Ambiente (ANAM), se entenderá Ministerio de Ambiente;

Que el Decreto Ejecutivo No. 123 de 14 de agosto de 2009, establece las disposiciones por las cuales se regirá el proceso de Evaluación de Impacto Ambiental de acuerdo a lo dispuesto en la Ley No. 41 de 1 de julio de 1998, General del Ambiente;

Que mediante la Resolución 0277-16, del 19 de abril de 2016, por la cual se delega funciones a los Directores Regional del Ministerio de Ambiente, en relación a la Evaluación de Estudio de Impacto Ambiental;

Que en el artículo No. 2, de la norma anteriormente citada, faculta a los Directores Regionales del Ministerio de Ambiente de Bocas del Toro... para que realicen el proceso de Evaluación de los Estudios de Impacto Ambiental Categoría I, y emitan las Resoluciones que correspondan en dicho proceso, cumplidos seis meses desde la promulgación de la presente Resolución.

#### RESUELVE:

**Artículo 1. APROBAR** el Estudio de Impacto Ambiental, Categoría I, correspondiente al proyecto denominado **“DISEÑO, DESARROLLO DE PLANO Y CONSTRUCCION DE LAS ESCUELAS: QUEBRADA PASTOR, RÍO OESTE ARRIBA Y RÍO OESTE ABAJO. UBICADO EN: DISTRITO CHANGUINOLA Y PROVINCIA DE BOCAS DEL TORO,**



**REPUBLICA DE PANAMÁ”, ESPECÍFICAMENTE AL CENTRO EDUCATIVO RÍO OESTE ARRIBA”,** cuyo **PROMOTOR** es el **MINISTERIO DE EDUCACIÓN**, con todas las medidas contempladas en el referido Estudio, las cuales se integran y forman parte de esta Resolución.

**Artículo 2. EL PROMOTOR** del proyecto denominado **“DISEÑO, DESARROLLO DE PLANO Y CONSTRUCCION DE LAS ESCUELAS: QUEBRADA PASTOR, RÍO OESTE ARRIBA Y RÍO OESTE ABAJO. UBICADO EN: DISTRITO CHANGUINOLA Y PROVINCIA DE BOCAS DEL TORO, REPUBLICA DE PANAMÁ”,** ESPECÍFICAMENTE AL CENTRO EDUCATIVO RÍO OESTE ARRIBA”, deberá incluir en todos los contratos y/o acuerdos que suscriba para su ejecución o desarrollo, el cumplimiento de la presente Resolución Ambiental y de la normativa ambiental vigente.

**Artículo 3.** Advertir a **EL PROMOTOR** del Proyecto, que esta Resolución no constituye una excepción para el cumplimiento de las normativas legales y reglamentarias aplicables a la actividad correspondiente.

**Artículo 4.** En adición a los compromisos adquiridos y contemplados en el EsIA, **EL PROMOTOR** del Proyecto, tendrá que:

- A. Colocar, dentro del área del Proyecto y antes de iniciar su ejecución, un letrero en un lugar visible con el contenido establecido en formato adjunto.
- B. Cumplir con el Decreto Ejecutivo N°2 de 15 de febrero de 2008, “Por el cual se reglamenta la seguridad, salud e higiene en la industria de la construcción”.
- C. Cumplir con lo establecido en el reglamento técnico DGNTI-COPANIT 35-2000 “Descarga de flujos líquidos directamente a cuerpos y masas de aguas superficiales y subterráneas”. Cumplir con las normas y permisos requeridos por las autoridades e instituciones competentes, aplicables a esta región y de acuerdo al tipo de proyecto.
- D. Ser responsable de remediar, subsanar conflictos y afectaciones causadas a los vecinos, durante las diferentes etapas del proyecto.
- E. Reportar de inmediato al Instituto Nacional de Cultura, el hallazgo de cualquier objeto de valor histórico o arqueológico para realizar el respectivo rescate.
- F. Señalizar el área de manera continua hasta la culminación de los trabajos, con letreros informativos y preventivos, con la finalidad de evitar accidentes.
- G. Presentar en el sistema en línea denominado: Proceso de Evaluación y Fiscalización Ambiental del Sistema Interinstitucional del Ambiente (PREFASIA), informes sobre la implementación de las medidas de mitigación contempladas en el plan de manejo ambiental, cada cuatro (4) meses en la etapa de construcción y un (1) informe al año en la etapa de operación por un periodo de tres (3) años. Este informe deberá ser elaborado por un profesional idóneo e independiente del promotor del Proyecto.

**Artículo 5.** Si durante las etapas de construcción o de operación del Proyecto, **EL PROMOTOR** decide abandonar la obra, deberá:

- a. Comunicar por escrito a MiAMBIENTE, dentro de un plazo no mayor de treinta (30) días hábiles previo a la fecha en que pretende efectuar el abandono.
- b. Cubrir los costos de mitigación, indicados en el EsIA, así como cualquier daño ocasionado durante la construcción y/o operación.

**Artículo 6. ADVERTIR** al **MINISTERIO DE EDUCACIÓN**, que deberá presentar ante el Ministerio de Ambiente, cualquier modificación del proyecto **“DISEÑO, DESARROLLO DE PLANO Y CONSTRUCCION DE LAS ESCUELAS: QUEBRADA PASTOR, RÍO OESTE ARRIBA Y RÍO OESTE ABAJO. UBICADO EN: DISTRITO CHANGUINOLA Y**



PROVINCIA DE BOCAS DEL TORO, REPUBLICA DE PANAMÁ”,  
ESPECÍFICAMENTE AL CENTRO EDUCATIVO RÍO OESTE ARRIBA”, de  
conformidad con el artículo 20 del Decreto Ejecutivo No 123 del 14 de agosto de 2009.

**Artículo 7.** Advertir al Promotor del Proyecto, que si durante la fase de desarrollo, construcción y  
operación del Proyecto, provoca o causa algún daño al ambiente, se procederá con la investigación  
y sanción que corresponda, conforme a la Ley 41 de 1 de julio de 1998, sus reglamentos y normas  
complementarias.

**Artículo 8.** La presente Resolución Ambiental empezará a regir a partir de su ejecutoria y tendrá  
vigencia de dos (2) años para el inicio de la ejecución del proyecto, contados a partir de la  
notificación de la misma.


**Artículo 9.** De conformidad con el artículo 54 y siguientes del Decreto Ejecutivo No. 123 de 14  
de agosto de 2009, el promotor del proyecto, el **MINISTERIO DE EDUCACIÓN**, podrá  
interponer el Recurso de Reconsideración, dentro del plazo de cinco (5) días hábiles contados a  
partir de su notificación.




**FUNDAMENTO DE DERECHO:** Constitución Política de la República de Panamá; Ley 41 de 1  
de julio de 1998; Decreto Ejecutivo No. 123 de 14 de agosto de 2009; y demás normas  
concordantes y complementarias.

Dado en la ciudad de Changuinola, a los DIECISIETE ( 17 ) días, del mes de OCTUBRE del  
año dos mil diecinueve (2019).

**NOTIFÍQUESE Y CÚMPLASE,**

  
**ING. DARLENYS VILLARREAL**  
Directora Regional  
MiAMBIENTE – Bocas del Toro.

  
**ING. YOARIS APARICIO**  
Jefe de sección de Evaluación de Impacto  
Ambiental.  
MiAMBIENTE-Bocas del Toro.

 **MIAMBIENTE**  
Dirección Regional de Bocas del Toro  
Se da la presente a los 20 de mes octubre de 2019  
Notifiqué personalmente a Marys Horday de Villalobos  
De la Resolución N° DRBT-165-1710-19  
   
Notificado Notificador



## ADJUNTO

### Formato para el letrero

Que deberá colocarse dentro del área del Proyecto

Al establecer el letrero en el área del proyecto, el promotor cumplirá con los siguientes parámetros:

1. Utilizará lámina galvanizada, calibre 16, de 6 pies x 3 pies.
2. El letrero deberá ser legible a una distancia de 15 a 20 metros.
3. Enterrarlo a dos (2) pies y medio con hormigón.
4. El nivel superior del tablero, se colocará a ocho (8) pies del suelo.
5. Colgarlo en dos (2) tubos galvanizados de dos (2) y media pulgada de diámetro.
6. El acabado del letrero será de dos (2) colores, a saber: verde y amarillo.
  - El color verde para el fondo.
  - El color amarillo para las letras.
  - Las letras del nombre del promotor del proyecto para distinguirse en el letrero, deberán ser de mayor tamaño.
7. La leyenda del letrero se escribirá en cinco (5) planos con letras formales rectas, de la siguiente manera:

Primer Plano: **PROYECTO: “DISEÑO, DESARROLLO DE PLANO Y CONSTRUCCION DE LAS ESCUELAS: QUEBRADA PASTOR, RÍO OESTE ARRIBA Y RÍO OESTE ABAJO. UBICADO EN: DISTRITO CHANGUINOLA Y PROVINCIA DE BOCAS DEL TORO, REPUBLICA DE PANAMÁ”, ESPECÍFICAMENTE AL CENTRO EDUCATIVO RÍO OESTE ARRIBA”**

Segundo Plano: TIPO DE PROYECTO: CONSTRUCCIÓN

Tercer Plano: PROMOTOR: MINISTERIO DE EDUCACIÓN (MEDUCA).

Cuarto Plano: ÁREA: 8,248.07 m<sup>2</sup>

Quinto Plano: ESTUDIO DE IMPACTO AMBIENTAL CATEGORÍA I APROBADO POR EL MINISTERIO DE AMBIENTE, MEDIANTE RESOLUCIÓN No. DRTB 165-1710-19 DE 17 DE octubre DE 2019.

Recibido por:

Carlos González  
Nombre y apellidos  
(en letra de molde)

Carl González  
Firma

4-143-762  
Nº de Cédula de I.P.

28/10/19  
Fecha

**VICE MINISTERIO DE INFRAESTRUCTURA EDUCATIVA  
DIRECCIÓN NACIONAL DE INGENIERÍA Y ARQUITECTURA  
DEPARTAMENTO DE EJECUCIÓN E INSPECCIÓN DE OBRAS**



**Panamá, 17 de julio de 2019**

Señor  
MILCIADES ABDIEL CONCEPCIÓN LÓPEZ  
MINISTERIO DE AMBIENTE  
E.S.D.

Estimado Señor Concepción:

Quien suscribe, **MARUJA GUADALUPE GORDAY MORENO DE VILLALOBOS**, mujer, panameña, mayor de edad, portadora de la cédula de identidad personal N° 8-223-2096, en mi condición de Representante Legal del Ministerio de Educación, con domicilio en Villa Cárdenas, Corregimiento de Ancón, Distrito de Panamá, Provincia de Panamá, inscrito en el Tomo 8NT, Folio 01, Asiento 13656, de la Sección de Micropelícula Mercantil del Registro Público, mediante el Decreto Ejecutivo N° 112 del 01 de julio de 2019, me doy por notificada por escrito, de la Resolución de Aprobación de Estudio de Impacto Ambiental aprobación N° DRBT-145-1710-19, 17 de octubre de 2019, relacionada al Estudio de Impacto Ambiental categoría I, para desarrollar proyecto con número de contrato N° **O-14-2018**, denominado **"DISEÑO, DESARROLLO DE PLANO Y CONSTRUCCION DE LAS ESCUELAS: QUEBRADA PASTOR, RÍO OESTE ARRIBA Y RÍO OESTE ABAJO. UBICADO EN: DISTRITO CHANGUINOLA Y PROVINCIA DE BOCAS DEL TORO, REPUBLICA DE PANAMÁ", ESPECÍFICAMENTE AL CENTRO EDUCATIVO RÍO OESTE ARRIBA.**

Por este medio autorizo a Carlos Alcide González Chavez, con cédula número 4-143-742, para que pueda retirar la resolución arriba mencionada.

Cualquier consulta a la orden.

Atentamente,

  
**MARUJA G. DE VILLALOBOS**  
Representante Legal  
Ministerio de Educación



**NOTARIA SEGUNDA DEL CIRCUITO DE PANAMÁ**  
Esta autenticación no implica  
responsabilidad alguna de nuestra parte  
en cuanto al contenido del documento.

MGDV/jcrv

c.c. Ing. Jean Carlos Rodríguez – Ingeniero Ambiental Dirección Nacional de Ingeniería y Arquitectura.

Yo, Lic. ANAYANSY JOVANE CUBILLA, Notaria Pública  
Segunda del Circuito de Panamá, con cédula de identidad  
N° 4-201-226, por este medio CERTIFICO:  
Que se ha(n) cotejado la(s) firma(s) anterior(es) con la(s) que  
aparece(n) en la copia de la Cédula o Pasaporte del (los) firmante(s)  
y a nuestro parecer es (son) similar(es), por consiguiente dicha(s)  
firma(s) la(s) consideramos que es (son) auténtica(s).  
Panamá, 17 de Julio de 2019  
Testigo [Firma] Testigo [Firma]  
Lic. ANAYANSY JOVANE CUBILLA  
NOTARIA PÚBLICA SEGUNDA DEL CIRCUITO DE PANAMÁ





REPÚBLICA DE PANAMÁ  
TRIBUNAL ELECTORAL

Carlos Alcide  
Gonzalez Chavez



MBRE USUAL  
CHA DE NACIMIENTO: 20-AGO-1964  
GAR DE NACIMIENTO: CHIRIQUI, DAVID  
XO: M TIPO DE SANGRE: O+  
PEDIDA: 25-ABR-2018 EXPIRA: 25-ABR-2026

4-143-762



*Carlos Alcide Gonzalez Chavez*

REPÚBLICA DE PANAMÁ  
MINISTERIO DE AMBIENTERESOLUCIÓN No. DM-0104-2024  
De 31 de mayo de 2024

Por la cual se delega en las Direcciones Regionales del Ministerio de Ambiente, la facultad para evaluar los Estudios de Impacto Ambiental, categoría I.

El suscrito Ministro de Ambiente, en uso de sus facultades legales, y

## CONSIDERANDO:

Que mediante la Ley No. 8 de 25 de marzo de 2015, se crea el Ministerio de Ambiente como la entidad rectora del Estado en materia de protección, conservación, preservación y restauración del ambiente y el uso sostenible de los recursos naturales para garantizar el cumplimiento y aplicación de las Leyes, los reglamentos y la Política Nacional de Ambiente;

Que el numeral 1 y 6 del artículo 7 de la Ley 8 de 25 de marzo de 2015, establecen dentro de las funciones del Ministro de Ambiente la de dirigir y administrar el Ministerio, y delegar funciones;

Que el Decreto Ejecutivo 1 de 1 de marzo de 2023, modificado por el Decreto Ejecutivo No. 2 de 27 de marzo de 2024, establece las disposiciones por las cuales se regirá el proceso de evaluación de impacto ambiental de acuerdo a lo dispuesto en el Texto Único de la Ley No. 41 de 1 de julio de 1998, General de Ambiente;

Asimismo, el Decreto Ejecutivo No. 1 de 1 de marzo de 2023, modificado por el Decreto Ejecutivo No. 2 de 27 de marzo de 2024, atribuye en el numeral 1 del artículo 7 que será función de la Dirección de Evaluación de Impacto Ambiental, el establecer, administrar y asegurar el cumplimiento del Proceso de Evaluación de Impacto Ambiental a nivel nacional;

Concordante con ello, en el numeral 6 del artículo 7 del Decreto Ejecutivo No. 1 de 1 de marzo de 2023, modificado por el Decreto Ejecutivo No. 2 de 27 de marzo de 2024, indica que la Dirección de Evaluación de Impacto Ambiental podrá proponer y propiciar que se le otorgue, restrinja o retire a las Unidades Ambientales Sectoriales (UAS), Unidades Ambientales Municipales (UAM) y a las Direcciones Regionales, del Ministerio de Ambiente la facultad para evaluar los Estudios de Impacto Ambiental, cuando los procedimientos dispuestos por el Ministerio de Ambiente se encuentren debidamente creados, capacitados y equipados o que no estén cumpliendo con sus funciones;

Que, el Ministro de Ambiente delegó a las Direcciones Regionales del Ministerio de Ambiente de Panamá Metropolitana, Panamá Norte, Panamá Oeste, Colón, Chiriquí, Veraguas, Herrera, Coclé, Los Santos, Bocas del Toro, Darién, Panamá Este, Comarca Guna Yala y Comarca Ngöbe Buglé, mediante Resolución No. 0277-2016 de 19 de abril de 2016, modificada por la Resolución DM-0340-2018 de 27 de julio de 2018, la facultad para llevar a cabo la evaluación de los Estudios de Impacto Ambiental (EIA), categoría I y emitir las resoluciones que resulten de dichos procesos.

## RESUELVE:

**Artículo 1. DELEGAR** en las Direcciones Regionales del Ministerio de Ambiente, la facultad para evaluar los Estudios de Impacto Ambiental, categoría I y como resultado de ello, emitir las resoluciones correspondientes.

**Artículo 2. EXCEPTUAR** de la presente delegación de facultades a la Dirección Regional del Ministerio de Ambiente de Darién, Comarca Guna Yala, Comarca Ngöbe Buglé y Bocas del Toro.

Ministerio de Ambiente  
Resolución DM-0104-2024  
Fecha 31 de mayo de 2024  
Página 1 de 2



39

**Artículo 3. ADVERTIR** que, en el caso de las Direcciones Regionales de Darién, Comarca Guna Yala, Comarca Ngöbe Buglé y Bocas del Toro, el proceso de evaluación se surtirá en la Dirección de Evaluación de Impacto Ambiental y se autoriza al Director de Evaluación de Impacto Ambiental para que, en conjunto con el Jefe del Departamento de Evaluación de Estudios de Impacto Ambiental, suscriban las Resoluciones Ambientales, a través de la cual se formaliza la decisión de aprobación o rechazo del Estudio de Impacto Ambiental.

**Artículo 4. ORDENAR** a la Dirección Regional del Ministerio de Ambiente de Bocas del Toro, la remisión de las solicitudes y expedientes debidamente conformados de evaluación a EslA, según corresponda, en un plazo de diez (10) días hábiles, a la Dirección de Evaluación de Impacto Ambiental.

**Artículo 5. Derogar** la Resolución No. 0277-2016 de 19 de abril de 2016, modificada por la Resolución DM-0340-2018 de 27 de julio de 2018.

**Artículo 6.** La presente Resolución comenzará a regir a partir de su promulgación.

**FUNDAMENTO DE DERECHO:** Ley 8 de 25 de marzo de 2015, Texto Único de la Ley 41 de 1 de julio de 1998, Decreto Ejecutivo No. 125 de 2 de marzo de 2021, Decreto Ejecutivo No. 1 de 1 de marzo de 2023, modificado por el Decreto Ejecutivo No. 2 de 27 de marzo de 2024 y demás normas concordantes y complementarias.

**COMUNIQUESE Y CÚMPLASE,**

Dada en la ciudad de Panamá, a los treinta y uno ( 31 ) días, del mes de mayo, del año dos mil veinticuatro (2024).

  
**MILCIADES CONCEPCIÓN**  
Ministro de Ambiente



Ministerio de Ambiente  
Resolución DM-0104-2024  
Fecha 31 de mayo de 2024  
Página 2 de 2



Panamá, 14 de junio de 2024  
DM-1113-2024

Licenciado

**ELIS CORRO**

Director encargado

Dirección Regional de Bocas del Toro del Ministerio de Ambiente  
E.S.D.

**Licenciado Corro:**

Con la finalidad de dar cumplimiento a la Resolución No. DM-0104-2024 del 31 de mayo de 2024, publicada en Gaceta Oficial No.30051, conforme a lo estipulado en su artículo 4, deberá entregar al personal de la Dirección de Evaluación de Impacto Ambiental, toda la documentación, solicitudes y expedientes administrativos de los Estudios de Impacto Ambiental Categoría I, que mantiene en la Dirección a su cargo.

Por otra parte, se le informa que a partir del día 12 de junio de 2024, la Dirección Regional de Bocas del Toro, deberá realizar todas las inspecciones que solicite la Dirección de Evaluación de Impacto Ambiental, referente a la evaluación de Estudios de Impacto Ambiental y remitir los informes correspondientes.

Adicionalmente, toda consulta referente a requerimiento o no de Estudio de Impacto Ambiental, para actividades, obras o proyectos que se propongan desarrollar en la provincia de Bocas del Toro, deberán remitirse a la Dirección de Evaluación de Impacto Ambiental.

Sin otro particular nos suscribimos

Atentamente,

**MILCIADES CONCEPCIÓN**  
Ministro de Ambiente



17/06/2024  
3:00 p.m.

DDE/ACP/jm  
Adjunto Gaceta Oficial No.30051

Albrook, Calle Broberg, Edificio 804  
República de Panamá  
Tel.: (507) 500-0855

[www.miambiente.gob.pa](http://www.miambiente.gob.pa)