

Se presenta solicitud



MI AMBIENTE

Departamento de Evaluación Panamá Oeste

SU EXCELENCIA MINISTRO DEL MINISTERIO DE AMBIENTE

Recibido por: Eudolina Smith

Fecha: 03/12/21

Hora: 12:10 p.m.

Quien suscribe, **MORRIS DORNBUSCH**, varón, de nacionalidad Colombiana, mayor de edad, vecino de esta ciudad, portador de la cédula N° **N-21-2370**, localizable en Plaza Paitilla, Piso 1, Local 65, entre Ave. Balboa y Vía Italia, Corregimiento de San Francisco, distrito de Panamá, teléfono 264-5911, correo electrónico mdbrisa@yahoo.com, actuando en mi condición de Representante Legal de la empresa MAC INSTRUMENTS INDUSTRY INC, presento formal solicitud para evaluación del Estudio de Impacto Ambiental Categoría I del proyecto denominado, "**Altos de La Pradera**" Sector M a desarrollarse en el corregimiento Playa Leona, Distrito de La Chorrera Provincia de Panamá Oeste, el cual consta de 143 fojas aproximadamente incluyendo los anexos.

Hacemos de su conocimiento que el consultor Ambiental es la Ing. Diana Velasco, Teléfono 62523556 con correo electrónico dianayenissa@gmail.com, donde recibe notificaciones y el Lic. Enzo De Gracia, cuyos números de registro en el Ministerio de Ambiente son IRC-084-2009 e IRC-044-2019, respectivamente.

El proyecto, "**Altos de La Pradera**" Sector M, a desarrollarse sobre el (Inmueble) La Chorrera código de Ubicación 8616, Folio Real N° 2708 (S), ubicado en una superficie de 44Ha + 5748 m² + 12 cm², ubicada en el corregimiento de Playa Leona, Distrito de La Chorrera, Provincia de Panamá Oeste, propiedad de la empresa promotora.

En tal sentido señalamos que el proyecto generará 50 empleos directos aproximadamente y serán beneficiados los habitantes de la comunidad de Llano Largo.

Adjuntamos los siguientes documentos:

Se adjunta dicho estudio original, copia impresa y copia digital

Certificación del registro público de la propiedad

Certificación del registro público de la empresa Mac Instruments Industrial Inc.

Cedula notariada del Representante Legal de la empresa promotora

Declaración Jurada

Paz y salvo del Promotor, emitido por el Ministerio de Ambiente

Recibo de pago de evaluación del Estudio

Fundamento de derecho: Decreto Ejecutivo N° 123 de 14 de agosto del 2009

Panamá a fecha de presentación,

MORRIS DORNBUSCH WAGENBERG
Representante Legal

El suscrito, **Licdo. Fabián E. Ruiz S.**, Notario Público Segundo, del Circuito de Panamá, con Cédula de Identidad No. 8-421-509.

CERTIFICO:

Que la (s) firma (s) anterior (es) ha (n) sido reconocida (s) como suya (s) por los firmantes, por consiguiente, dicha (s) firma (s) es (son) auténtica(s).

20 DIC 2021

Panamá,





Registro Público de Panamá

FIRMADO POR: UMBERTO ELIAS
PEDRESCHI PIMENTEL
FECHA: 2021.11.22 16:44:41 -05:00
MOTIVO: SOLICITUD DE PUBLICIDAD
LOCALIZACION: PANAMA, PANAMA

CERTIFICADO DE PERSONA JURÍDICA

CON VISTA A LA SOLICITUD

437297/2021 (0) DE FECHA 22/11/2021

QUE LA SOCIEDAD

MAC INSTRUMENTS INDUSTRY INC.

TIPO DE SOCIEDAD: SOCIEDAD ANONIMA

SE ENCUENTRA REGISTRADA EN (MERCANTIL) FOLIO N° 669918 (S) DESDE EL MIÉRCOLES, 22 DE JULIO DE 2009

- QUE LA SOCIEDAD SE ENCUENTRA VIGENTE

- QUE SUS CARGOS SON:

SUSCRIPTOR: AMADO ARJONA DUQUE

SUSCRIPTOR: YULISSA ORTEGA

DIRECTOR: MORRIS DORNBUSCH

DIRECTOR: SAMI DORNBUSCH

DIRECTOR: SARA BEHAR

PRESIDENTE: MORRIS DORNBUSCH

TESORERO: MORRIS DORNBUSCH

SECRETARIO: SAMI DORNBUSCH

AGENTE RESIDENTE: ROY JAEN D' ANGELO

- QUE LA REPRESENTACIÓN LEGAL LA EJERCERÁ:

LA REPRESENTACION LEGAL LA EJERCERA EL PRESIDENTE EN SU DEFECTO EL SECRETARIO O EL VICE-PRESIDENTE/TESORERO O CUALQUIER PERSONA QUE DESIGNE LA JUNTA DIRECTIVA.

- QUE SU CAPITAL ES DE 10,000.00 DÓLARES AMERICANOS

EL CAPITAL SOCIAL DE LA SOCIEDAD SERA DE DIEZ MIL DOLARES, DIVIDIDO EN QUINIENTAS ACCIONES COMUNES, NOMINATIVAS O AL PORTADOR CON UN VALOR DE VEINTE DOLARES CADA UNA. LAS ACCIONES PODRAN SER EMITIDAS UNICAMENTE NOMINATIVAS.

- QUE SU DURACIÓN ES PERPETUA

- QUE SU DOMICILIO ES PANAMÁ , PROVINCIA PANAMÁ

ENTRADAS PRESENTADAS QUE SE ENCUENTRAN EN PROCESO

NO HAY ENTRADAS PENDIENTES .

EXPEDIDO EN LA PROVINCIA DE PANAMÁ EL LUNES, 22 DE NOVIEMBRE DE 2021A LAS 3:26 P. M..

NOTA: ESTA CERTIFICACIÓN PAGÓ DERECHOS POR UN VALOR DE 30.00 BALBOAS CON EL NÚMERO DE LIQUIDACIÓN 1403257221



Valide su documento electrónico a través del CÓDIGO QR impreso en el pie de página
o a través del Identificador Electrónico: DF7F39D3-BD2D-4691-B3CB-40701F04AADC
Registro Público de Panamá - Vía España, frente al Hospital San Fernando
Apartado Postal 0830 - 1596 Panamá, República de Panamá - (507)501-6000



Registro Público de Panamá

FIRMADO POR: BELLA MIGDALIA
SANTOS PALACIOS
FECHA: 2021.09.16 09:41:41 -05:00
MOTIVO: SOLICITUD DE PUBLICIDAD
LOCALIZACION: PANAMA, PANAMA

Bella de Santos

CERTIFICADO DE PROPIEDAD

(CON LINDEROS)

DATOS DE LA SOLICITUD

ENTRADA 346482/2021 (0) DE FECHA 14/09/2021 vq

DATOS DEL INMUEBLE

(INMUEBLE) LA CHORRERA CÓDIGO DE UBICACIÓN 8616, FOLIO REAL Nº 2708 (F)CORREGIMIENTO PLAYA LEONA, DISTRITO LA CHORRERA, PROVINCIA PANAMÁUBICADO EN UNA SUPERFICIE INICIAL DE 44 HA 5748 M² 12 DM²Y UNA SUPERFICIE ACTUAL O RESTO LIBRE DE 44 HA 5748 M² 12 DM²CON UN VALOR DE B/. 40,000.00(CUARENTA MIL BALBOAS). EL VALOR DEL TRASPASO ES CUARENTA MIL BALBOAS(B/. 40,000.00)

NORTE:SERVIDUMBRE,

SUR: RUFINO RECURA, FELIX SOLIS HOY JOSE GUADALUPE MORENO,TOMAS REYES ESTE: SERVIDUMBRE, BENITO PEREZ Y RIO PEREQUETECITO

OESTE: GUADALUPE MORENO HOY JOSE GUADALUPE MORENO Y QUEBRADA GONGORA.

TITULAR(ES) REGISTRAL(ES)

MAC INSTRUMENTS INDUSTRY, INC.TITULAR DE UN DERECHO DE PROPIEDAD

GRAVÁMENES Y OTROS DERECHOS REALES VIGENTES

NO CONSTA GRAVAMENES INSCRITOS VIGENTES A LA FECHA.

RESTRICCIONES: SUJETA A RESTRICCIONES. (VEASE TOMO SCANEADO). FECHA DE REGISTRO: 20090408 08:24:54.4AUGRI INSCRITO EN EL NÚMERO DE ENTRADA TOMO DIARIO: 169 ASIENTO DIARIO: 9108, DE FECHA 08/04/2009.ASIENTO ELECTRÓNICO Nº 2 (CANCELACIÓN DE USUFRUCTO) ENTRADA 327800/2017 (0)

ENTRADAS PRESENTADAS QUE SE ENCUENTRAN EN PROCESO

NO HAY ENTRADAS PENDIENTES .

LA PRESENTE CERTIFICACIÓN SE OTORGA EN PANAMÁ EL DÍA MIÉRCOLES, 15 DE SEPTIEMBRE DE 202103:26 P.M., POR EL DEPARTAMENTO DE CERTIFICADOS DEL REGISTRO PÚBLICO DE PANAMÁ, PARA LOS EFECTOS LEGALES A QUE HAYA LUGAR.

NOTA: ESTA CERTIFICACIÓN PAGÓ DERECHOS POR UN VALOR DE 30.00 BALBOAS CON EL NÚMERO DE LIQUIDACIÓN 1403165798



Valide su documento electrónico a través del CÓDIGO QR impreso en el pie de página o a través del Identificador Electrónico: 2DD29A92-0813-4615-9AEE-12370B772CA9
Registro Público de Panamá - Vía España, frente al Hospital San Fernando
Apartado Postal 0830 - 1596 Panamá, República de Panamá - (507)501-6000

REPÚBLICA DE PANAMÁ
TRIBUNAL ELECTORAL

Morris Edward
Dornbusch Wagenberg



N-21-2370

NOMBRE USUAL:
FECHA DE NACIMIENTO: 08-NOV-1961
LUGAR DE NACIMIENTO: COLOMBIA
SEXO: M
EXPIRA: 20-JUN-2023
TIPO DE SANGRE: O+



[Handwritten signature]

Yo, **Licdo. Fabián E. Ruiz S.**, Notario Público Segundo, del
Circuito de Panamá, con Cédula de Identidad No. 8-421-593.

CERTIFICO:

Que he cotejado detenida y minuciosamente esta copia
fotostática con su original y la he encontrado en todo
conforme.

20 DIC 2021

Panamá, _____



[Handwritten signature of Fabián E. Ruiz S.]
Licdo. Fabián E. Ruiz S.
Notario Público Segundo

MINISTERIO DE
AMBIENTE

Ministerio de Ambiente

R.U.C.: 8-NT-2-5498 D.V.: 75

Dirección de Administración y Finanzas

Recibo de Cobro

No.

83018576

Información General

| | | | |
|--------------------------------|---|-------------------------|-------------------|
| Hemos Recibido De | MAC INSTRUMENTS INDUSTRY INC. / 1619085-1-669918 DV-61 | Fecha del Recibo | 23/12/2021 |
| Administración Regional | Dirección Regional MiAMBIENTE Panamá Oeste | Guía / P. Aprob. | |
| Agencia / Parque | Ventanilla Tesorería | Tipo de Cliente | Contado |
| Efectivo / Cheque | | No. de Cheque | |
| | Slip de de | | B/. 353.00 |
| La Suma De | TRESCIENTOS CINCUENTA Y TRES BALBOAS CON 00/100 | | B/. 353.00 |

Detalle de las Actividades

| Cantidad | Unidad | Cód. Act. | Actividad | Precio Unitario | Precio Total |
|----------|--------|-----------|---|-----------------|--------------|
| 1 | | 1.3.2 | Evaluación de Estudios de Impacto Ambiental | B/. 350.00 | B/. 350.00 |
| 1 | | 3.5 | Paz y Salvo | B/. 3.00 | B/. 3.00 |

Monto Total B/. 353.00


Observaciones

COBRO DE PAZ Y SALVO Y TRAMITE DE EVALUACIÓN Y ANALISIS DE ESTUDIO DE IMPACTO AMBIENTAL EN PROYECTO: ALTOS DE LA PRADERA SECTOR M. PANAMÁ OESTE DISTRITO DE LA CHORRERA, CORREGIMIENTO DE PLAYA LEONA.

| Día | Mes | Año | Hora |
|-----|-----|------|----------------|
| 23 | 12 | 2021 | 09:22:39 AM |

Firma

Nombre del Cajero Francisca Guerra



IMP 1

PAGADO



República de Panamá
Ministerio de Ambiente
Dirección de Administración y Finanzas

Certificado de Paz y Salvo
N° 195197

Fecha de Emisión:

| | | |
|----|----|------|
| 23 | 12 | 2021 |
|----|----|------|

(día / mes / año)

Fecha de Validez:

| | | |
|----|----|------|
| 22 | 01 | 2022 |
|----|----|------|

(día / mes / año)

La Dirección de Administración y Finanzas, certifica que la Empresa:

MAC INSTRUMENTS INDUSTRY, INC.

Representante Legal:

MORRIS EDWARD DORNBUSCH

Inscrita

Tomo

Folio

Asiento

Rollo

669918

Ficha

Imagen

Documento

Finca

Se encuentra PAZ y SALVO, con el Ministerio del Ambiente, a la
fecha de expedición de esta certificación.

Certificación, válida por 30 días

Firmado

Director Regional

VERIFICACIÓN DE REGISTRO PARA CONSULTOR - PERSONA NATURAL

| Consultor Natural (Nombre) | Registro de Inscripción | Último Registro de Actualización | ESTADO DE REGISTRO | | |
|-------------------------------|-------------------------|----------------------------------|--------------------|----------------|--------------|
| | | | Actualizado | No Actualizado | Inhabilitado |
| DIANA VELASCO | IRC-084-2009 | | ✓ | | |
| ENZO DE GRACIA | IRC-044-2019 | | ✓ | | |

ESTUDIO DE IMPACTO AMBIENTAL PRESENTADO:

Nombre del Estudio de Impacto Ambiental: ALTOS DE LA PRADERA (SECTOR M)

Corregimiento: PLAYA LEONA

Distrito: LA CHORRERA

Provincia: PROVINCIA DE PANÁMÁ OESTE

Categoría:

I

PROMOTOR

Nombre: MAC INSTRUMENTS INDUSTRY INC.

Dirección de Contacto: La Chorrera, corregimiento Playa Leona

APODERADO LEGAL DE LA EMPRESA

Nombre: MORRIS EDWARD DORNBUSCH WAGENBERG

Dirección de Contacto: La Chorrera, corregimiento Playa Leona

Cedula:

N-21-2370

Observaciones:

Departamento de Gestión de Impacto Ambiental

Gestor de Impacto Ambiental (Responsable de la Verificación)

| | |
|-----------------------|---------------------|
| Nombre | Eudora Smith |
| Firma | <i>Eudora Smith</i> |
| Fecha de Verificación | 24/12/2021 |

Departamento de Evaluación de Estudios de Impacto Ambiental

Evaluator de Estudios de Impacto Ambiental (Solicitante de la verificación)

| | |
|-----------------------|--|
| Nombre | |
| Firma | |
| Fecha de Verificación | |

MINISTERIO DE AMBIENTE
DIRECCION DE EVALUACION Y ORDENAMIENTO AMBIENTAL
DEPARTAMENTO DE EVALUACIÓN DE IMPACTO AMBIENTAL
FORMULARIO EIA-1601

RECEPCIÓN DE ESTUDIO DE IMPACTO AMBIENTAL

PROYECTO: Altos de La Prodra (Sector M)

PROMOTOR: Mac Instruments Industry Inc.

CATEGORÍA: I

FECHA DE ENTRADA: DÍA 23 MES Diciembre AÑO 2021

| DOCUMENTOS | | SI | NO | OBSERVACIÓN |
|------------|---|----|----|---------------|
| 1. | SOLICITUD DE EVALUACIÓN DEL ESTUDIO DE IMPACTO AMBIENTAL NOTARIADA Y EN PAPEL SIMPLE 8 ½ X 13 O 14. | / | | |
| 2. | DECLARACIÓN JURADA EN PAPEL NOTARIADO O HABILITADO EN PAPEL 8 ½ X 13 (SOLO PARA LOS ESTUDIOS DE IMPACTO AMBIENTAL CATEGORÍA I). | / | | |
| 2. | ORIGINAL Y COPIA IMPRESA DEL ESTUDIO DE IMPACTO AMBIENTAL. | / | | (1) Original. |
| 3. | COPIA DE CÉDULA DE IDENTIDAD PERSONAL DEL PROMOTOR DEL ESTUDIO, NOTARIADA O COTEJADA CON SU ORIGINAL. | / | | |
| 4. | COPIA DIGITAL DEL ESTUDIO DE IMPACTO AMBIENTAL (2) CD. | / | | |
| 5. | RECIBO ORIGINAL DE PAGO EN CONCEPTO DE EVALUACIÓN DEL ESTUDIO DE IMPACTO AMBIENTAL, SEGÚN SU CATEGORÍA. | / | | |
| 6. | PAZ Y SALVO EXPEDIDO POR EL MINISTERIO DE AMBIENTE, VIGENTE. | / | | |
| 7. | CERTIFICADO ORIGINAL DE EXISTENCIA DE LA EMPRESA PROMOTORA, EXPEDIDO POR EL REGISTRO PÚBLICO (EN CASO DE TRATARSE DE PERSONA JURÍDICA), CON UNA VIGENCIA NO MAYOR A TRES (3) MESES. | / | | |
| 8. | CERTIFICADO DE REGISTRO PÚBLICO ORIGINAL DE EXISTENCIA DE LA PROPIEDAD (FINCA (S), TERRENOS, ETC), DONDE SE DESARROLLARÁ EL PROYECTO, EXPEDIDO POR EL REGISTRO PÚBLICO, CON UNA VIGENCIA NO MAYOR DE UN (1) AÑO O CUALQUIER OTRO DOCUMENTO QUE SUSTENTE LA TENENCIA DE LA TIERRA. | / | | |
| 9. | VERIFICAR QUE LOS CONSULTORES ESTÉN ACTUALIZADOS Y HABILITADOS. | / | | |

Entregado por:

Recibido por: (Ministerio de Ambiente)

Nombre: Moris Dornbusch

Técnico: _____

Cedula: N - 21- 2330

Firma: Moris Dornbusch

Firma: Cecilia Smith

INFORME DE REVISIÓN DE CONTENIDOS MÍNIMOS DEL ESTUDIO DE IMPACTO AMBIENTAL

| | |
|--------------------------|--|
| FECHA DE INGRESO: | 23 DE DICIEMBRE DE 2021 |
| FECHA DE INFORME: | 30 DE DICIEMBRE DE 2021 |
| PROYECTO: | ALTOS DE LA PRADERA (SECTOR M) |
| CATEGORÍA: | I |
| PROMOTOR: | MAC INSTRUMENTS INDUSTRY INC. |
| CONSULTORES: | DIANA VELASCO IRC-084-2009 ENZO DE GRACIA IRC-044-2019 |
| LOCALIZACIÓN: | CORREGIMIENTO DE PLAYA LEONA (ACCESO POR LA CARRETERA QUE CONDUCE A PEÑA BLANCA O POR LA CARRETERA QUE CONDUCE A LLANO LARGO), DISTRITO DE LA CHORRERA, PROVINCIA DE PANAMÁ OESTE. |

BREVE DESCRIPCIÓN DEL PROYECTO: Consiste en la construcción de un residencial de doscientas cincuenta (250) viviendas, de tres (3) recámaras y un baño, con su respectiva sala, comedor, cocina y lavandería. Los lotes van desde 160.00 m², tendrán área de estacionamientos, equipamiento de servicios básicos, servicio institucional vecinal, parque vecinal, servidumbres de calle, servidumbre pluvial, y una vía principal con acceso a todos los lotes. Las viviendas se construirán por etapas, solicitando los permisos de construcción de 50 casas, una vez que se construyan, se inicia la construcción de las siguientes 50 casas y así sucesivamente, hasta construir el total de las 250 viviendas. Se utilizará la PTAR que se ubica en el sector M3, con capacidad para el manejo de 1,500 unidades de vivienda. El proyecto se desarrollará en la Finca con Folio Real N°. 2708 (F), con Código de Ubicación 8616, con una superficie de 44 ha + 5748 m² + 12 dm², de las cuales se utilizarán 90,036.72 m², para el desarrollo del proyecto.

FUNDAMENTO DE DERECHO: Texto Único de la Ley No. 41 del 1 de julio de 1998, Ley No. 38 del 31 de julio de 2000, Decreto Ejecutivo No. 123 del 14 de agosto de 2009, modificado por el Decreto Ejecutivo No. 155 de 5 de agosto de 2011, Decreto Ejecutivo No. 975 del 23 de agosto de 2012 y demás normas complementarias y concordantes.

VERIFICACIÓN DE CONTENIDO: Que conforme a lo establecido en el artículo 41, del Decreto Ejecutivo No. 123 del 14 de agosto de 2009, modificado por el artículo 7 del Decreto Ejecutivo No. 155 del 5 de agosto de 2011 y Decreto Ejecutivo No. 975 del 23 de agosto de 2012, se inicia el procedimiento administrativo para la evaluación de Estudios de Impacto Ambiental (EsIA), Fase de Admisión.

Luego de revisado el documento se detectó que el mismo cumple con el artículo 26, del Decreto Ejecutivo No. 123 del 14 de agosto de 2009, modificado por el Decreto Ejecutivo No. 155 de 5 de agosto de 2011 y Decreto Ejecutivo No. 975 del 23 de agosto de 2012.

Luego de verificado el Estudio de Impacto Ambiental, Categoría I, la Sección de Evaluación de Impacto Ambiental de la Dirección Regional del Ministerio de Ambiente de Panamá Oeste, concluye que la documentación presentada es satisfactoria y cumple con los requisitos establecidos previamente.

12

RECOMENDACIONES: Por lo antes expuesto, se recomienda **ADMITIR** el Estudio de Impacto Ambiental, Categoría I, del proyecto denominado **ALTOS DE LA PRADERA (SECTOR M)**, promovido por la Sociedad **MAC INSTRUMENTS INDUSTRY INC.**

ELABORADOR POR:



CONSEJO TÉCNICO NACIONAL
DE AGRICULTURA
YOHANA Y. CASTILLO V.
MGTER EN C. AMBIENTALES
CENF. M. REC. NAT.
IDONEIDAD: 9,074-17-M19 *


LICDA. YOHANA CASTILLO

Técnica Evaluadora de Sección de EIA
Dirección Regional de Panamá Oeste
MINISTERIO DE AMBIENTE

REVISADOR POR:

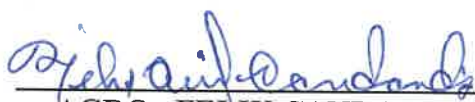


CONSEJO TÉCNICO NACIONAL
DE AGRICULTURA
JEAN C. PEÑALOZA P.
TÉC. EN CIENCIAS
FORESTALES
IDONEIDAD: 9,074-17-M19 *


TÉC. JEAN C. PEÑALOZA


Jefe de Sección de Evaluación de EIA
Dirección Regional de Panamá Oeste
MINISTERIO DE AMBIENTE

Vo. Bo.



AGRO. FELIX CANDANEDO

Director Encargado
Dirección Regional de Panamá Oeste
MINISTERIO DE AMBIENTE



B

REPÚBLICA DE PANAMÁ
MINISTERIO DE AMBIENTE
PROVEIDO-SEIA-PROV- 004 -2022

LA SUSCRITA DIRECTORA REGIONAL, DE LA DIRECCIÓN REGIONAL DE PANAMÁ OESTE DEL MINISTERIO DE AMBIENTE, EN USO DE SUS FACULTADES LEGALES Y,

CONSIDERANDO:

Que la Sociedad **MAC INSTRUMENTS INDUSTRY INC.**, se propone realizar el proyecto denominado **ALTOS DE LA PRADERA (SECTOR M)**.

Que en virtud de lo antedicho, el día 23 de diciembre de 2021, el señor **MORRIS EDWARD DORNBUSCH WAGENBERG**, de nacionalidad colombiana, con carné de residente permanente No. **E-8-130121**, en calidad de Representante Legal, de la Sociedad **MAC INSTRUMENTS INDUSTRY INC.**, S.A., presentó ante el Ministerio de Ambiente, el Estudio de Impacto Ambiental, Categoría I, denominado **ALTOS DE LA PRADERA (SECTOR M)**, ubicado en el corregimiento de Playa Leona (acceso por la carretera que conduce a Peña Blanca o por la carretera que conduce a Llano Largo), distrito de La Chorrera, provincia de Panamá Oeste, elaborado bajo la responsabilidad, de **DIANA VELASCO** y **ENZO DE GRACIA**, persona(s) **NATURALES**, debidamente inscritas en el Registro de Consultores Idóneos que lleva el Ministerio de Ambiente, mediante la(s) Resolución(es) **IRC-084-2009** y **IRC-044-2019**, (respectivamente).

Que conforme a lo establecido en el artículo 41 del Decreto Ejecutivo No. 123 del 14 de agosto de 2009, modificado por el artículo 7 del Decreto Ejecutivo No. 155 de 5 de agosto de 2011 y Decreto Ejecutivo N°. 975 del 23 de agosto de 2012, se procedió a verificar que el Estudio de Impacto Ambiental, cumpliera con los contenidos mínimos establecidos en el artículo 26 y lo establecido en los artículos 38, 39 y 62 del citado Decreto Ejecutivo. Que luego de revisado el documento se evidenció que el mismo cumple con los contenidos mínimos establecidos en el artículo 26 y lo establecido en los artículos 38, 39 y 62 del Decreto Ejecutivo No. 123 de 14 de agosto de 2009, modificado por el artículo 7 del Decreto Ejecutivo N°. 155 del 5 de agosto de 2011 y Decreto Ejecutivo N°. 975 del 23 de agosto de 2012.

Que luego de revisado el Registro de Consultores Ambientales, se evidenció que los consultores se encuentran registrados y habilitados ante el Ministerio de Ambiente, para realizar Estudios de Impacto Ambiental.

Que el Informe de Revisión de los Contenidos Mínimos de la Sección de Evaluación de Impacto Ambiental del Ministerio de Ambiente de Panamá Oeste, con fecha del 30 de diciembre de 2021, recomienda admitir la solicitud de evaluación del Estudio de Impacto Ambiental, Categoría I, denominado **ALTOS DE LA PRADERA (SECTOR M)**, por considerar que el mismo cumple con los contenidos mínimos.

QUE DADAS LAS CONSIDERACIONES ANTES EXPUESTAS, LA SUSCRITA DIRECTORA REGIONAL DEL MINISTERIO DE AMBIENTE DE PANAMÁ OESTE, EN USO DE SUS FACULTADES LEGALES,

RESUELVE:

ARTÍCULO 1: ADMITIR la solicitud de evaluación del Estudio de Impacto Ambiental, Categoría I, del proyecto denominado **ALTOS DE LA PRADERA (SECTOR M)**, promovido por la Sociedad **MAC INSTRUMENTS INDUSTRY INC.**


ARTÍCULO 2: ORDENAR el inicio de la fase de Evaluación y Análisis del Estudio de Impacto Ambiental correspondiente.

FUNDAMENTO DE DERECHO: Texto Único de la Ley No. 41 del 1 de julio de 1998; Artículo 98 de la Ley No. 38 del 31 de julio de 2000; Decreto Ejecutivo No. 123 del 14 de agosto de 2009, modificado por el Decreto Ejecutivo No. 155 del 05 de agosto de 2011, Decreto Ejecutivo N°. 975 del 23 de agosto de 2012 y demás normas complementarias y concordantes.


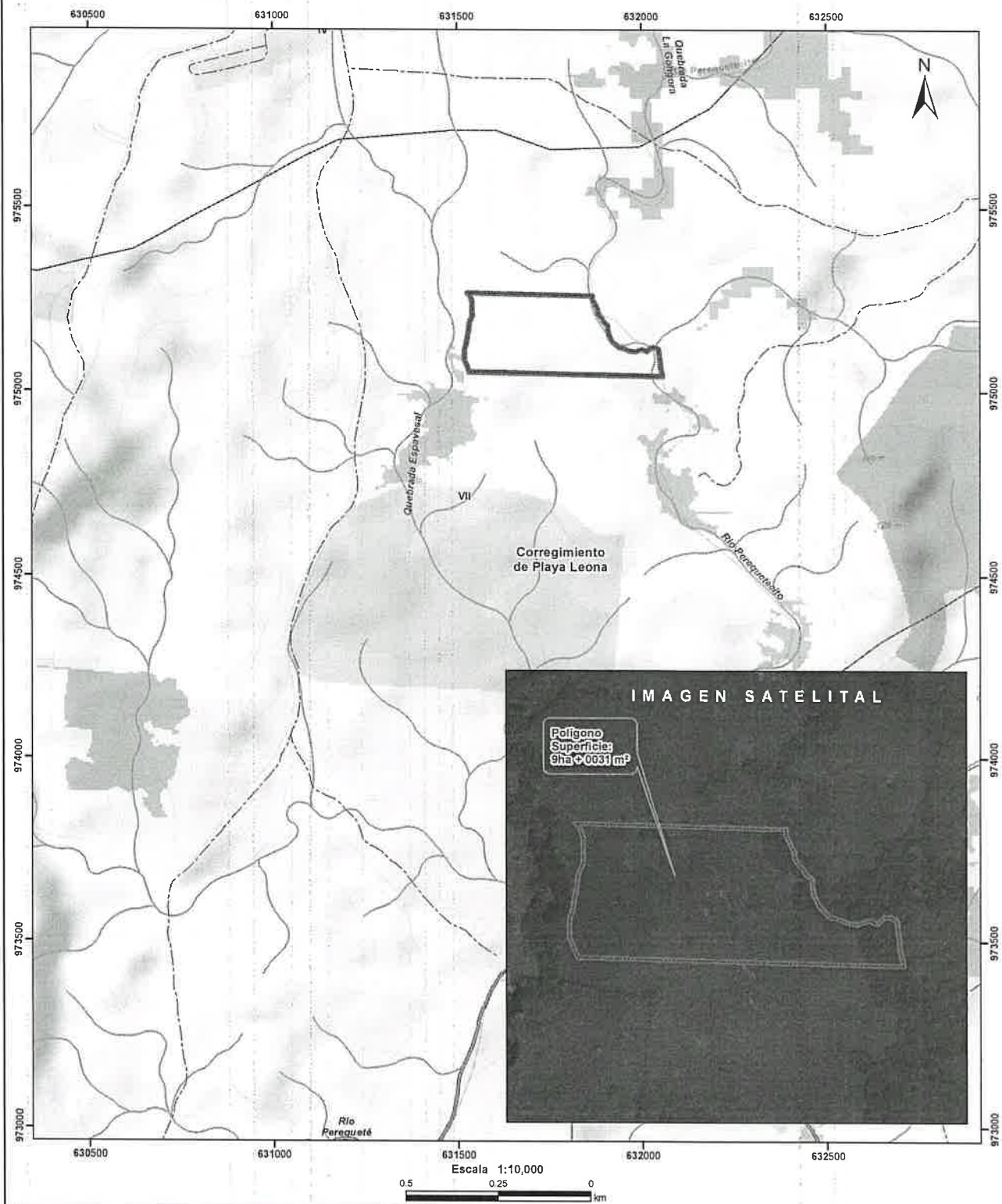
Dado en la provincia de Panamá Oeste, a los Quatro (4) días, del mes de enero del año Quinientos veintidos (2022).

CÚMPLASE,


AGRO. FELIX CANDANEDO
Director Encargado
Dirección Regional de Panamá Oeste
MINISTERIO DE AMBIENTE



CORREGIMIENTO DE PLAYA LEONA, DISTRITO DE LA
CHORRERA, PROVINCIA DE PANAMÁ OESTE- PROYECTO
ALTOS DE LA PRADERA (SECTOR M)



| LEYENDA | |
|---------|-------------------------------------|
| | Lugares Poblados |
| | Red Vial |
| | Ríos y quebradas |
| | Polígono |
| | Cuenca hidrográfica |
| | Límite de Corregimientos |
| | Límite de Capacidad Agrológica |
| | Bosque latifoliado mixto secundario |
| | Bosque plantado de latifoliadas |
| | Pasto |
| | Rastrojo y vegetación arbustiva |
| | Área poblada |

Notas:

1. El polígono se dibujó en base a las coordenadas proporcionadas.
2. El proyecto se ubica fuera de los límites del SINAP.
3. El proyecto se ubica en la cuenca hidrográfica No. 136 (Río Chame).

Capacidad Agrológica

VII No arable, con limitaciones muy severas, aptas para pastos, bosques, tierras de reserva.

Sistema de Referencia Espacial:
Sistema Geodésico Mundial de 1984
Proyección Universal Transversal de Mercator
Zona 17 Norte


Ministerio de Ambiente
Dirección de Información Ambiental
Departamento de Geomática

Fuente
- Instituto Nacional de Estadística y Censo
- Ministerio de Ambiente
- Imagen ESRI
- Expediente: DRPO-IF-096-2021

**MINISTERIO DE AMBIENTE
DIRECCION DE INFORMACION AMBIENTAL**

Tel. 500-0855 – Ext. 6715/6047

GEOMATICA-EIA-CAT I-0689-2022



**De: Alex O. De Gracia C.
Jefe del Departamento de Geomática**

Fecha de solicitud: **5 DE ENERO DEL 2022**

Proyecto: **“ALTOS DE LA PRADERA (SECTOR M)”**

Categoría: **I**
Provincia: **PANAMÁ OESTE**
Distrito: **LA CHORRERA**
Corregimiento: **PLAYA LEONA**

Técnico Evaluador solicitante: **Yohana Castillo**
Dirección Regional de: **PANAMÁ OESTE**

Observaciones (hallazgos o información que se debe aclarar):

En respuesta a la solicitud del día 5 de enero del 2022, vía correo electrónico, donde se solicita generar una cartografía que permita determinar la ubicación del proyecto de Estudio de Impacto Ambiental, categoría I, denominado **“ALTOS DE LA PRADERA (SECTOR M)”**, le informamos lo siguiente:

Con los datos proporcionados se generó un polígono con una superficie de **9 ha + 0031.00 m²**. El mismo se ubica fuera de los límites del Sistema Nacional de Áreas Protegidas.

De acuerdo a la Cobertura y Uso de la tierra 2012, el dato se ubica al 100% en la categoría de **“Pasto”**; y según la Capacidad Agrológica se ubica en el tipo **VII** (No arable, con limitaciones muy severas, aptas para pastos, bosques, tierras de reserva).

Técnico responsable: **Amarilis Yudith Tugrí**
Fecha de respuesta: **12 DE ENERO DEL 2022**

Adj: Mapa
aodgc/at

CC: Departamento de Geomática.