

MEMORANDO – DIAM – 1807 – 2024

PARA: **GRACIELA PALACIOS**
Directora de Evaluación de Impacto Ambiental

DE: 
DIEGO FABREGA PERSCKY
Director de Información Ambiental

ASUNTO: Verificación de coordenadas

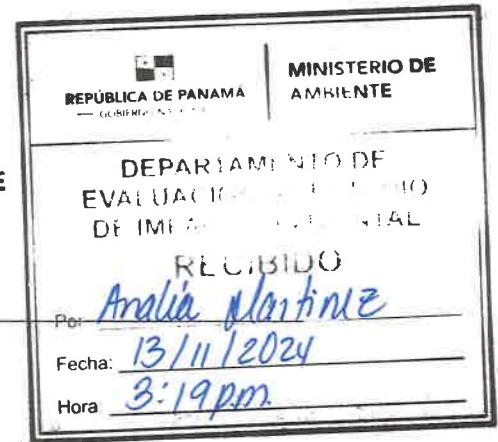
FECHA: 12 de noviembre de 2024

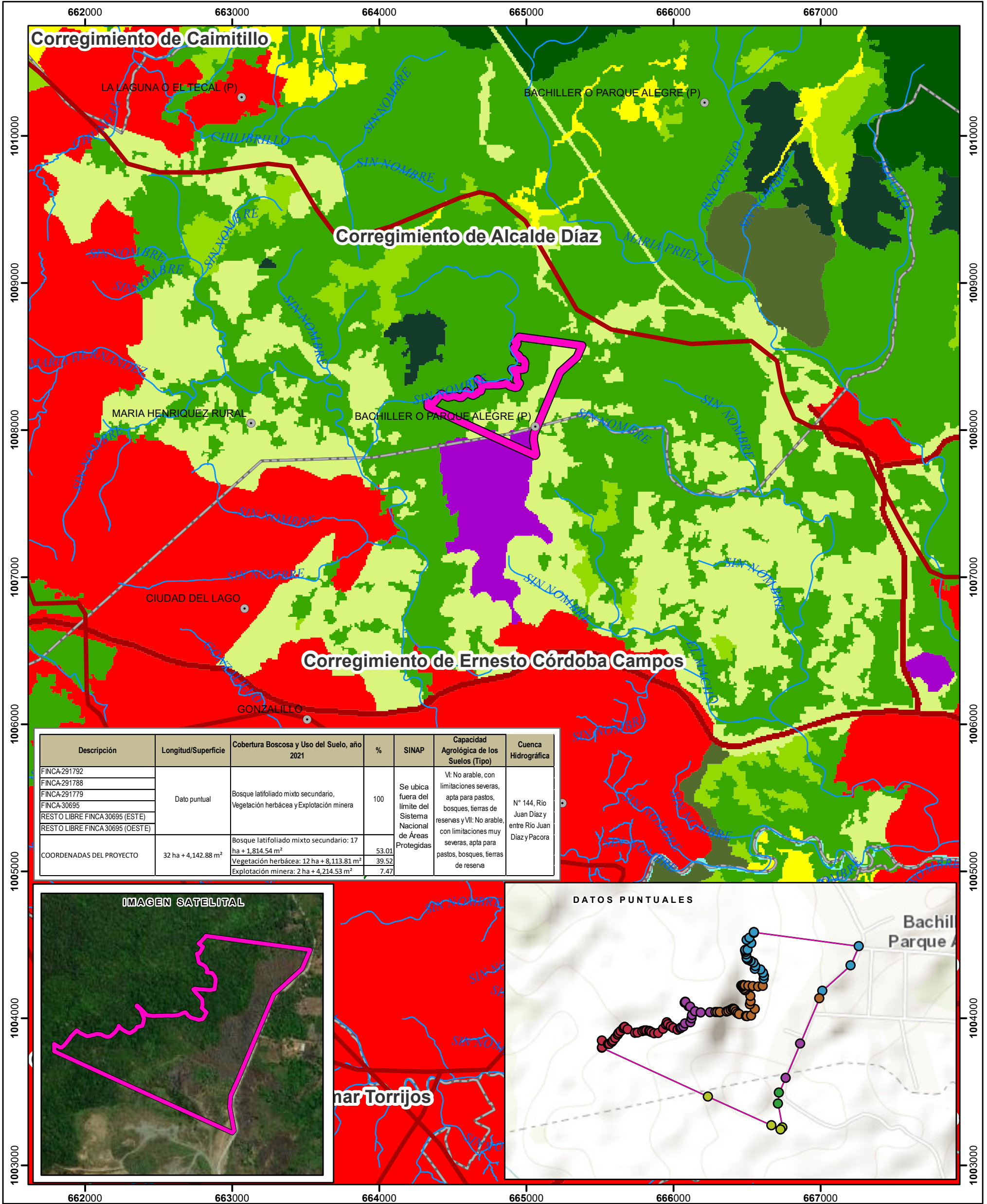
En atención al memorando DEEIA-0726-2210-2024, donde solicita generar una cartografía que permita determinar: la ubicación del proyecto, correspondientes al EsIA categoría II, denominado: “COLINAS DEL NORTE”, cuyo promotor es ALTOS DE GONZALILLO, S.A., la cual incluya Cobertura Boscosa, Uso de Suelo, Cuencas Hidrográficas, Topografía, Áreas Protegidas e Imagen de Satélite, le informamos que con los datos proporcionados se determinó lo siguiente:

Variables	Descripción
FINCA-291792	Datos puntuales
FINCA-291788	
FINCA-291779	
FINCA- 30695	
RESTO LIBRE FINCA 30695 (ESTE)	
RESTO LIBRE FINCA 30695 (OESTE)	
Polígono del proyecto	32 ha + 4,142.88 m ²
Cobertura boscosa y uso de suelo 2021	Bosque latifoliado mixto secundario
	Vegetación herbácea
	Explotación minera
Cuenca Hidrográfica	Nº144, Río Juan Díaz y entre Río Juan Díaz y Pacora
Sistema Nacional de Áreas Protegidas (SINAP)	El proyecto se ubica fuera del límite del Sistema Nacional de Áreas Protegidas
Capacidad agrológica de los suelos	Tipo VI-VII
División Política Administrativa	Provincia: Panamá
	Distrito: Panamá
	Corregimiento: Juan Díaz y Ernesto Córdoba Campos

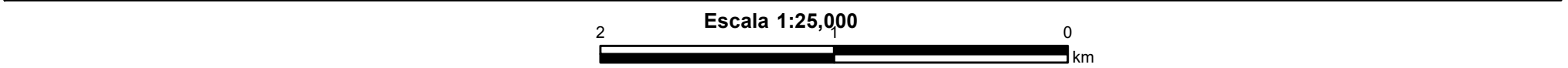
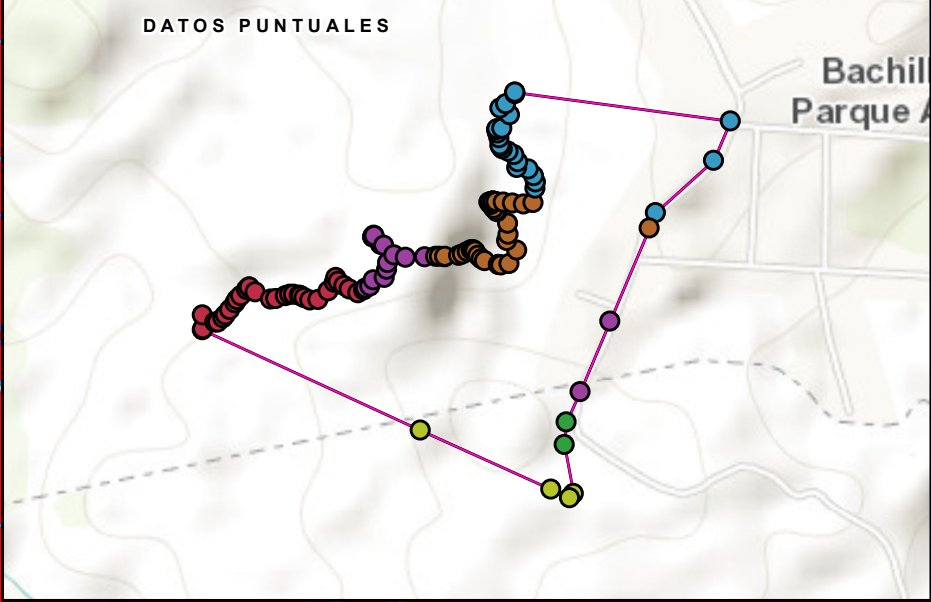
Atentamente,

Adj.: Mapa
DEFP/aodg/dm/ym
CC: Departamento de Geomática





Descripción	Longitud/Superficie	Cobertura Boscosa y Uso del Suelo, año 2021	%	SINAP	Capacidad Agrológica de los Suelos (Tipo)	Cuenca Hidrográfica
FINCA-291792	Dato puntual	Bosque latifoliado mixto secundario, Vegetación herbácea y Explotación minera	100	Se ubica fuera del límite del Sistema Nacional de Áreas Protegidas	VI: No arable, con limitaciones severas, apta para pastos, bosques, tierras de reservas y VII: No arable, con limitaciones muy severas, apta para pastos, bosques, tierras de reserva	N° 144, Río Juan Díaz y entre Río Juan Díaz y Pacora
FINCA-291788						
FINCA-291779						
FINCA-30695						
RESTO LIBRE FINCA 30695 (ESTE)						
RESTO LIBRE FINCA 30695 (OESTE)						
COORDENADAS DEL PROYECTO	32 ha + 4,142.88 m²	Bosque latifoliado mixto secundario: 17 ha + 1,814.54 m²	53.01			
		Vegetación herbácea: 12 ha + 8,113.81 m²	39.52			
		Explotación minera: 2 ha + 4,214.53 m²	7.47			



Localización Nacional

Simbología

- Lugares poblados
- Ríos y quebradas
- Límite de Corregimiento
- Capacidad agrológica

DEEIA-0726-2210-2024

- Finca-291792
- Finca-291788
- Finca-291779
- Finca-30695
- Resto libre Finca-30695 (Este)
- Resto libre Finca 30695 (Oeste)
- Polígono del proyecto

Cobertura boscosa y Uso de Suelo 2021

- Bosque latifoliado mixto maduro
- Bosque latifoliado mixto secundario
- Bosque plantado de coníferas
- Bosque plantado de latifoliadas
- Explotación minera
- Infraestructura
- Pasto
- Rastrojo y vegetación arbustiva
- Superficie de agua
- Vegetación herbácea
- Área poblada

Sistema de Referencia Espacial:
Sistema Geodésico Mundial de 1984
Proyección Universal Transversal de Mercator
Zona 17 Norte

Ministerio de Ambiente
Dirección de Información Ambiental
Departamento de Geomática

Fuente: - Instituto Nacional de Estadística y Censo
- Ministerio de Ambiente
- Imagen ESRI
- Memorando DEEIA-0726-2210-2024.

DM - OCT - 29 - 2024