

Penonomé, 06 de noviembre de 2024  
DRCC-1287-2024

Señora  
**TATIANA MELISSA GONZALEZ VIGIL**  
Representante legal  
GENERADORA SOLAR SANTA CRUZ, S.A.

**Sra. González:**

Por medio de la presente, solicitamos ampliar la información del Estudio de Impacto Ambiental categoría I, titulado **"Planta de Generación Fotovoltaica, Santa Cruz Solar" F4**, en el Sector entre la Guabas y Pan de Azúcar, en el corregimiento de Coclé, distrito de Penonomé, provincia de Coclé, sobre lo siguiente:

1. En la página 32 del EsIA describe que utilizarán un total de **80,095 módulos** fotovoltaicos con rango de 605 a 620 Wp, conectados en serie/paralelo para obtener el voltaje/corriente requerida cuyo modelo es JINKO Tiger Neo N-type 78HL4-BDV; sin embargo, en la página 332 (anexos) indica que se utilizarán **78,156** módulos de 620 Wp. Por lo que se solicita los siguientes aspectos:
  - a. Aclarar la cantidad de módulos fotovoltaicos y potencia contemplada a utilizar para el proyecto en evaluación, considerando lo aprobado de forma global en la licencia provisional.
  - b. Presentar la ficha técnica de los módulos fotovoltaicos contemplados a utilizar.
2. Respecto al área a utilizar para desarrollo del proyecto fotovoltaico se solicita tomar en cuenta los aspectos que se describen a continuación:
  - Para el desarrollo del proyecto contemplan el uso de 2 fincas (Nº. 9486 y Nº23306 con Código de Ubicación Nº. 2501 y 2503) de las cuales en su conjunto conforman un área de **89 Ha + 1,384.71 m<sup>2</sup>**.
  - Del área total indican utilizarán un área de ocupación efectiva - constructiva de **60 Ha + 4,899.28 m<sup>2</sup>**

De acuerdo a los aspectos descritos se solicita presentar el desglose de áreas dentro del área total que conforman las 2 fincas (**89 Ha + 1,384.71 m<sup>2</sup>**), las cuales son:

- Área de polígono general del proyecto.
- Áreas de Ocupación Efectiva – Constructiva.
- Área de Servidumbre hídrica de la Quebrada Barrigón y el Río Coclé del Sur.
- Área de servidumbre de la tercera línea de transmisión Veladero — Llano Sánchez — Chorrera-Panamá, en (230k v)

JT/al/gj  
9

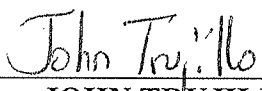
- De existir resto libre (no utilizable para el desarrollo del proyecto) indicar las áreas (Has) respectivas y a cuál de las 2 fincas corresponde.
  - En caso de darse variación o cambios en las coordenadas presentadas en el EsIA, adjuntar las mismas en DATUM WGS84 y en formato digital – archivo Excel.
3. De acuerdo al informe técnico SOSH -156-2024 de la Sección Operativa de Recursos hídricos la quebrada El Barrigón es tributaria del Rio Coclé del Sur y no de Rio Las Guabas como lo describe en el EsIA en la página 73. Por lo que se solicita:
- a. Revisar dicha descripción y sustentar la información correspondiente.
  - b. Indicar si las fuentes hídricas forma parte de la finca y a que distancia esta del área del proyecto.
  - c. Tomando en consideración que la Dirección de Informática Ambiental, Departamento de Geomática indico que existe vegetación baja inundable en 16 ha+5,610.18m<sup>2</sup> dentro del polígono del proyecto, que medida de mitigación se tomaran con respecto a esta zona.
4. Durante la inspección no se pudo ingresar a las fincas que forman parte del proyecto fotovoltaico; por lo que se realizó sobrevuelo con un dron, desde una calle de asfalto colindante a una de las fincas a utilizar (indicado por el consultor ambiental). Y dentro del estudio la descripción de cómo llegar al área no queda claro ya que se repite la misma información tanto en los estudios fotovoltaicos (F1, F2, F3, F4, F5, F6 y la subestación elevadora), específicamente en el contenido de: Trayecto desde la Oficina Regional de MiAMBIENTE Coclé (página 22-23) y Vías de Acceso /Transporte Público (página 43). Por lo que no queda claro cuál será el camino o vía de acceso al área específica del proyecto denominado **“Planta de Generación Fotovoltaica, Santa Cruz Solar” F4**. Considerando lo descrito, se solicita presentar lo siguiente:
- a. Mapa o diagrama con coordenadas que muestre el acceso hacia el polígono del proyecto, desde la carretera principal de la comunidad.
  - b. Indicar si dicho camino de acceso será adecuado o mejorado. En caso de ser afirmativo, presentar descripción de los trabajos a realizar.
5. En la página 30 del EsIA indica, construcción-rehabilitación de canales de drenajes. Por lo que se solicita ampliar descripción de la actividad de rehabilitar canales de drenaje, ya que no queda claro cómo serán dichos trabajos, considerando la distribución de la mesa de paneles solares y los caminos internos a establecer.


  
JT/al/gj  
3

Es importante que el promotor tenga presente lo establecido en el artículo 62 del Decreto Ejecutivo N° 1 del 01 de marzo de 2023 sobre los siguientes aspectos:


- Tendrá un plazo no mayor de quince (15) días hábiles contados a partir de la notificación de la presente solicitud de aclaración para presentar la información correspondiente.
- De no presentar la información solicitada dentro del plazo otorgado, o si la misma información solicitada se presenta de forma incompleta, o no responde a lo solicitado, o se ha incorporado o suministrado información falsa y/o inexacta, plagio u omite información fundamental, se procederá a rechazar el Estudio de Impacto Ambiental.
- Está estipulado solo una solicitud de aclaración de información del Estudio de Impacto Ambiental, categoría I en evaluación.

Atentamente,

  
Ing. JOHN TRUJILLO  
Director Regional  
MiAMBIENTE-Coclé



Hoy 7 de noviembre de 2024  
siendo las 3:51 de la tarde  
notifique personalmente a DECC-  
José Pablo Castillo de la presente  
documentación DECC-1287-2024

  
Notificador

  
Notificado

  
JT/al/gj

*Estudio de Impacto Ambiental- Categoría I;  
"Planta de Generación Fotovoltaica, Santa Cruz Solar" F4*

Ingeniero  
John Trujillo  
Director Regional de  
MiAMBIENTE Coclé.  
E. S. D.

Yo., TATIANA MELISSA GONZÁLEZ VIGIL ME NOTIFICO POR  
ESCRITO DE DRCC-1287-2024,  
Y AUTORIZO AL INGENIERO: JOSÉ PABLO CASTILLO C.

Por este medio, Yo., **TATIANA MELISSA GONZÁLEZ VIGIL**, Mujer, Panameña, Mayor de edad, con cédula de identidad personal número cuatro siete cuatro uno cinco tres cinco (Nº 4-741-535), en mi condición de Representante Legal como Director / Secretario, de la Sociedad **Generadora Solar Santa Cruz, S.A.**, Sociedad anónima inscrita en el Registro Público de Panamá, Sección Mercantil bajo el Folio 155702034 desde el Viernes 05 de febrero de 2021 con RUC: 155702034-2-2021 y DV: 91; **ME NOTIFICO POR ESCRITO DE DRCC-1287-2024**, concerniente a la evaluación del Estudio de Impacto Ambiental Categoría I del Proyecto denominado **"Planta de Generación Fotovoltaica, Santa Cruz Solar" F4**; ubicado en el Sector entre Las Guabas y Pan de Azúcar, Corregimiento de Coclé, Distrito de Penonomé, Provincia de Coclé; República de Panamá.

Por medio de este documento **AUTORIZO** al Ingeniero **José Pablo Castillo Concepción**, con Cedula de Identidad Personal: Nº 9-705-2409, con oficinas Ubicadas Quintas de El Encanto Casa 10, Corregimiento de Penonomé, Provincia de Coclé, número Celular (+507) 6625-5516 y correo electrónico [castillojosepablo@gmail.com](mailto:castillojosepablo@gmail.com); para que le brinde seguimiento al proceso de evaluación, revisión, análisis, al igual está facultado para que retire y de respuesta a toda documentación como el de ampliar información aclaratoria que surja de dicho proceso, hasta la aprobación por medio de Resolución del Estudio de Impacto Ambiental Categoría I emitida por MiAMBIENTE (Me Notifico por Escrito mediante de la Presente Nota) del Proyecto denominado **"Planta de Generación Fotovoltaica, Santa Cruz Solar" F4**; además está facultado para que solicite Autenticación de toda la Documentación concerniente al Estudio de Impacto Ambiental Categoría I; denominado **"Planta de Generación Fotovoltaica, Santa Cruz Solar" F4**.

Penonomé - Coclé, 06 de noviembre de 2024

Atentamente;



**TATIANA MELISSA GONZÁLEZ VIGIL**  
**Generadora Solar Santa Cruz, S.A.**  
**Representante Legal como Director / Secretario.**

Yo, JORGE E. GANTES S. Notario Público Primero del Circuito De Panamá, con cédula de identidad personal No 8-509-985 CERTIFICO:

Que la(s) firma(s) anterior(es) ha(n) sido reconocida(s) como suya(s) por los firmantes por lo consiguiente dicha(s) firma(s) es (son) auténtica(s).

Panamá, 06 NOV 2024

Testigos

Licdo. Jorge E. Gantes S  
Notario Público Primero

Testigos

①

**Para contacto y Recepción de Notificaciones:**

**Teléfono:** +507 838-9280 & +507 6490-0127

**Correo Electrónico:** [info@solrealgroup.com](mailto:info@solrealgroup.com)

**Dirección:** PH BICSA Financial Center Piso 43 - Oficina 10; Avenida Balboa y Calle Aquilino De La Guardia, Corregimiento de Bella Vista, Distrito de Panamá, Ciudad de Panamá, Provincia de Panamá.