

INFORME TÉCNICO DE INSPECCIÓN

DRCC-IIO-0044-2019

I. DATOS GENERALES

Proyecto:	CONSTRUCCIÓN DEL MERCADO PÚBLICO DE AGUADULCE
Promotor:	MUNICIPIO DE AGUADULCE
Categoría:	I
Consultores ambientales:	BRENDA GONZALEZ (IRC-047-09) Y ISAAC QUIEL (IRC-060-08)
Localización del proyecto:	INTERSECCIÓN ENTRE CALLE MANUEL ROBLES Y SEBASTIAN SUCRE, CORREGIMIENTO Y DISTRITO DE AGUADULCE, PROVINCIA DE COCLÉ
Fecha de inspección:	30 DE ENERO DE 2019
Fecha de informe:	31 DE ENERO DE 2019
Participantes:	<ul style="list-style-type: none"> Brenda González – Consultor Ambiental Yessica Morán - Evaluación de Imp. Ambiental- MiAMBIENTE, Dirección Regional de Coclé.

II. OBJETIVOS

- Conocer la situación ambiental previa del área de influencia, donde se pretende desarrollar el proyecto categoría I, denominado: **CONSTRUCCIÓN DEL MERCADO PÚBLICO DE AGUADULCE**.
- Verificar la ubicación del proyecto y si la línea base descrita en el Estudio de Impacto Ambiental (EsIA) concuerda con lo observado en campo.

III. DESCRIPCIÓN GENERAL DEL PROYECTO

Según lo descrito en el EsIA, el proyecto consistirá en la construcción de una edificación que se desarrollará en dos niveles, en el primer nivel se construirán veinte (20) locales para la venta de frutas y verduras, cuatro (4) locales para venta de carnes, un (1) restaurante, dos (2) baños públicos (uno para mujer y otro para hombre), una tinaquera para basura; en el segundo nivel se construirán seis (6) los locales para los artesanos, seis (6) locales para ventas al detal, cuatro (4) locales para oficinas de entidades gubernamentales y un local para oficina de Administración; además de contar con pasillos de acceso a los locales, estacionamientos y área verde. A continuación, se presenta el cuadro de detalles de áreas.

DESGLOSE DE ÁREA DEL PROYECTO			
Áreas/Nivel de construcción	De Ingreso	Superior	Total
Cerrada	372.62 m ²	241.96 m ²	614.58 m ²
Abierta Techada	439.49 m ²	363.67 m ²	803.16 m ²
Abierta	489.62 m ²	0.00 m ²	489.62 m ²
Total	1301.73 m²	605.63 m²	1907.36 m²
Otras Áreas			
Estacionamiento			382.66 m ²
Verde			1124.37 m ²

DRCC-IIO-0044-2019
31/01/2019

JQ/vh


Área Total de Construcción del Proyecto

3414.39 m²

El proyecto se ubica en la Finca: **Folio Real N° 967 (F)**, código de ubicación 2001 con una superficie total de doscientos sesenta y cuatro metros cuadrados con sesenta y cinco decímetros cuadrados (264 m² 65 dm²) en la cual para la *ejecución del proyecto será de dos mil ochocientos ocho metros cuadrados con setenta y seis decímetros cuadrados (2,808 m² 76 dm²)*. Ubicado en intersección entre calle Sebastián Sucre y Manuel Robles, provincia de Coclé.

IV. METODOLOGÍA

El día treinta (30) de enero de 2019 personal de evaluación de la Dirección Regional de Coclé en compañía de la consultora ambiental. Brenda González en representación del promotor, nos dirigimos al corregimiento de Aguadulce, para verificar los puntos expuesto en el estudio de impacto ambiental. La misma se inició el recorrido a las 1:30 p.m.

Para esta inspección a campo, se requirió utilizar una cámara digital para tomar fotografías, con el fin de evidenciar la situación ambiental del área del proyecto. Además, se registró las coordenadas de ubicación, con GPS de mano de la ubicación del polígono del proyecto.

V. RESULTADOS DE LA INSPECCIÓN DEL ÁREA

Observación 1: Se verificó en campo, que el área de influencia directa e indirecta del proyecto colinda con residencias, biblioteca pública y vías públicas.

Observación 2: el área se encuentra cercada con zinc, en la cual no se pudo ingresar debido a que no se encontraba el personal, pero se pudo constatar que han realizado movimiento de suelo y están en la colocación de cimientos.

Observación 3: se pudo constatar que el polígono del proyecto está a escasos centímetros de 2 residencias, sin embargo según las encuestas realizadas por el promotor, ninguna de ellas tiene objeción con el proyecto.



COORDENADAS TOMADAS EN CAMPO SOBRE ALINEAMIENTO

PUNTOS	COORDENADAS	
	ESTE	NORTE
1	550399	911079
2	550389	911013
3	550374	911011
4	550364	911025
5	550354	911048
6	550373	911083



VI. CONCLUSION

- Lo observado en campo, concuerda con la descripción de la línea base presentada en el EsIA, del proyecto categoría I, denominado: **CONSTRUCCIÓN DEL MERCADO PÚBLICO DE AGUADULCE**.
- Se corroboró que el proyecto si se ubica dentro del área señalada en el EsIA, pero se deben aclarar ciertos puntos mediante una Adenda.



EVIDENCIA FOTOGRÁFICA



En las Fig. 1 y 2 se observa la parte frontal del proyecto del Mercado Público con las calles Manuel Robles y ave. Sebastián Sucre, la misma ya se encuentra cercado.



En las Fig. 3 se observa la colindancia por el lado oeste y algo fondo con una vivienda y en la Fig. 4 dicha vivienda está a escasos centímetros del proyecto



En las Fig. 5y 6 se observa la colindancia por el lado este con la biblioteca pública en la cual el cercado quedo al pie de dicha infraestructura.



Fig. 7




Fig. 8

En la Fig. 7 las viviendas que se ubican en la parte posterior del proyecto y en la Fig. 8 se observa una vivienda que la puerta de su hogar está a escasos centímetros del proyecto.




Fig. 9

Fig. 9 se observa que han iniciado los trabajos de construcción

INFORME ELABORADO POR:


Licda. Yessica Morán
Evaluadora
MIAMBIENTE-COCLÉ

REVISADO POR:


Licdo. José Quirós
Jefe de la Sección
Evaluación de Impacto Ambiental
MIAMBIENTE-COCLÉ



DRCC-IIO-0044-2019
31/01/2019

JQ/ym
